











### Zeichenerklärung

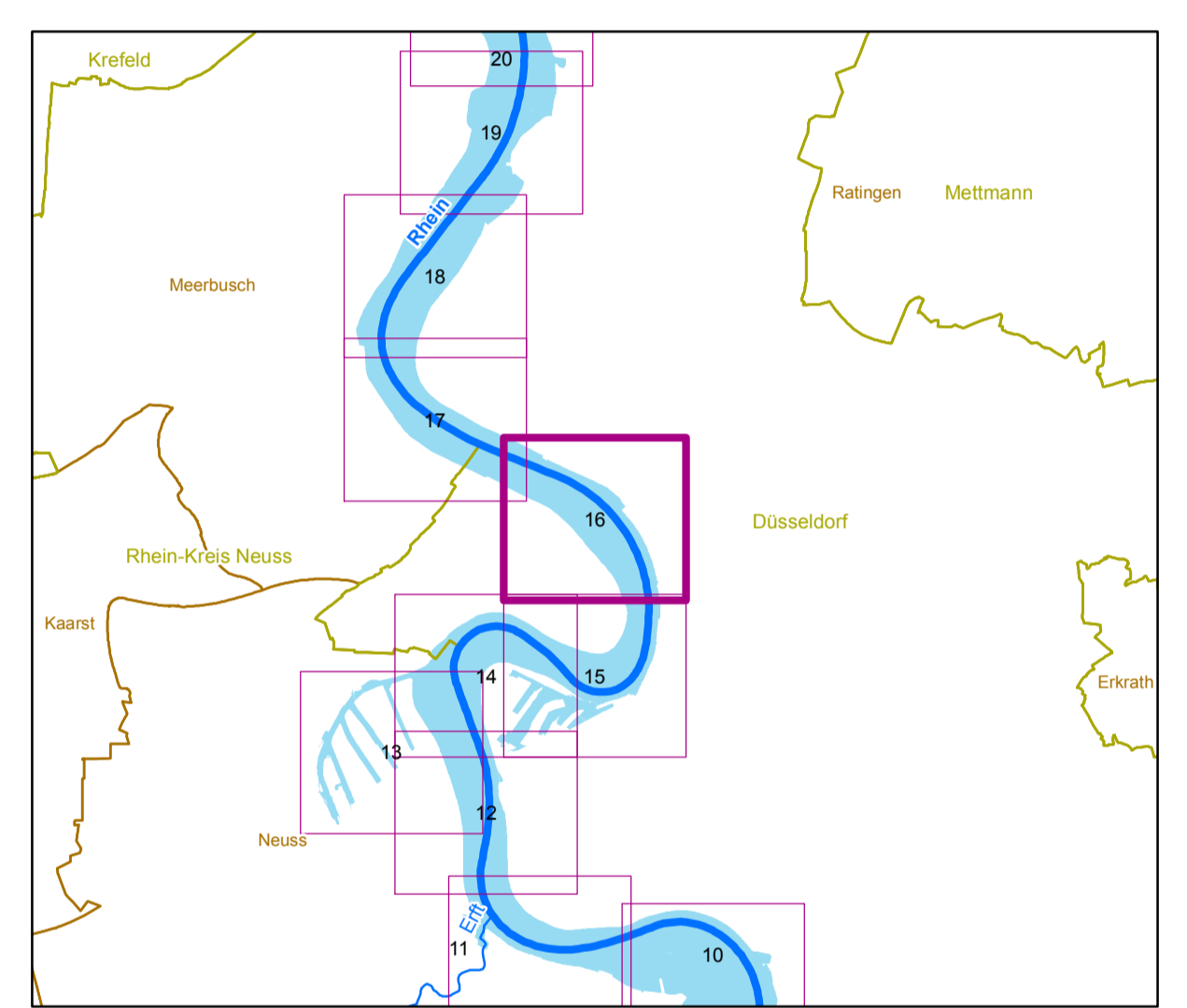
-  Überschwemmungsgebiet HQ<sub>100</sub>
-  Überschwemmungsgebiet HQ<sub>100</sub>  
Regierungsbezirk Köln (nachrichtlich)
-  Fließgewässer
-  Hochwasserschutzanlagen



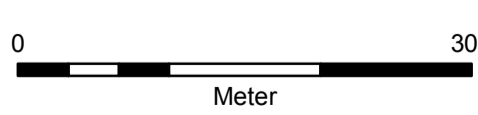
### Verwaltungsgrenzen

-  Regierungsbezirk
-  Kreise und Kreisfreie Städte
-  Gemeinden

### Gewässerstationierung (GSK3C)

-  1 Kilometer
-  500 Meter
-  100 Meter



|  |   |
|--|---|
| <b>Bezirksregierung Düsseldorf</b>    |   |
| Cecilienallee 2<br>40474 Düsseldorf  | Tel. 0211 475-0<br>poststelle@brd.nrw.de  |
| Anlage zur Überschwemmungsgebietsverordnung<br><b>„Überschwemmungsgebiet Rhein“</b><br>gemäß § 76 Wasserhaushaltsgesetz, § 112 Landeswassergesetz NRW  |   |
| Erstellt im November 2013 durch:  PROAQUA<br>Wasser und Umwelt<br>Turpinstraße 19, 52066 Aachen<br>Fon 02 41 9 49 92 - 0, Fax 02 41 9 49 92 - 29<br>mail@proaqua-gmbh.de, www.proaqua-gmbh.de |   |
| Maßstab: 1:5.000<br>  | Düsseldorf, den 14.08.2017<br>Bezirksregierung Düsseldorf<br>als Obere Wasserbehörde<br>Az.: 54.03.02 - Rhein |
| Copyright Topografische Karten:<br>GEObasis NRW, Bezirksregierung Köln   |   |
| Blattbezeichnung: 16 (69)  | gez.<br>Anne Lütkes   |