











Zeichenerklärung

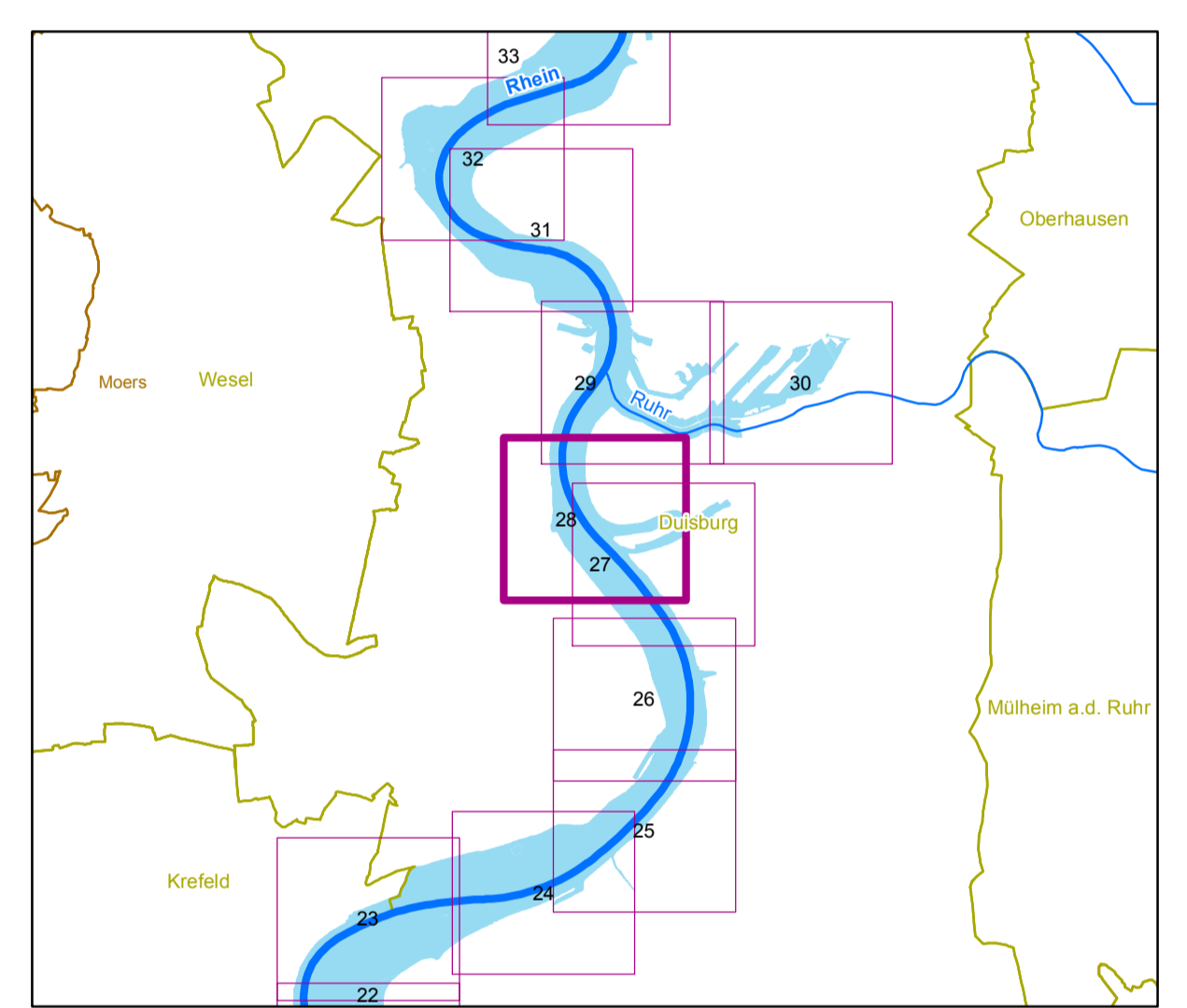
-  Überschwemmungsgebiet HQ₁₀₀
-  Überschwemmungsgebiet HQ₁₀₀
Regierungsbezirk Köln (nachrichtlich)
-  Fließgewässer
-  Hochwasserschutzanlagen



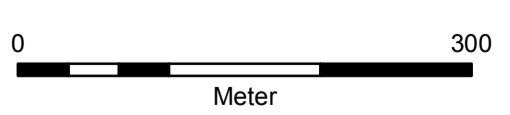
Verwaltungsgrenzen

-  Regierungsbezirk
-  Kreise und Kreisfreie Städte
-  Gemeinden

Gewässerstationierung (GSK3C)

-  1 Kilometer
-  500 Meter
-  100 Meter



Bezirksregierung Düsseldorf 	
Cecilienallee 2 Tel. 0211 475-0 40474 Düsseldorf poststelle@brd.nrw.de	
Anlage zur Überschwemmungsgebietsverordnung „Überschwemmungsgebiet Rhein“ gemäß § 76 Wasserhaushaltsgesetz, § 112 Landeswassergesetz NRW	
Erstellt im November 2013 durch:  PROAQUA Wasser- und Umwelttechnik AG Turpinstraße 19, 52066 Aachen Fon 02 41 9 49 92 - 0, Fax 02 41 9 49 92 - 29 mail@proaqua-gmbh.de, www.proaqua-gmbh.de	
Geändert im Juli 2017 durch: Bezirksregierung Düsseldorf	
Maßstab: 1:5.000 	Düsseldorf, den 14.08.2017 Bezirksregierung Düsseldorf als Obere Wasserbehörde Az.: 54.03.02 - Rhein
Copyright Topografische Karten: GEObasis NRW, Bezirksregierung Köln	
Blattbezeichnung: 28 (69)	gez. Anne Lütkes