











Zeichenerklärung

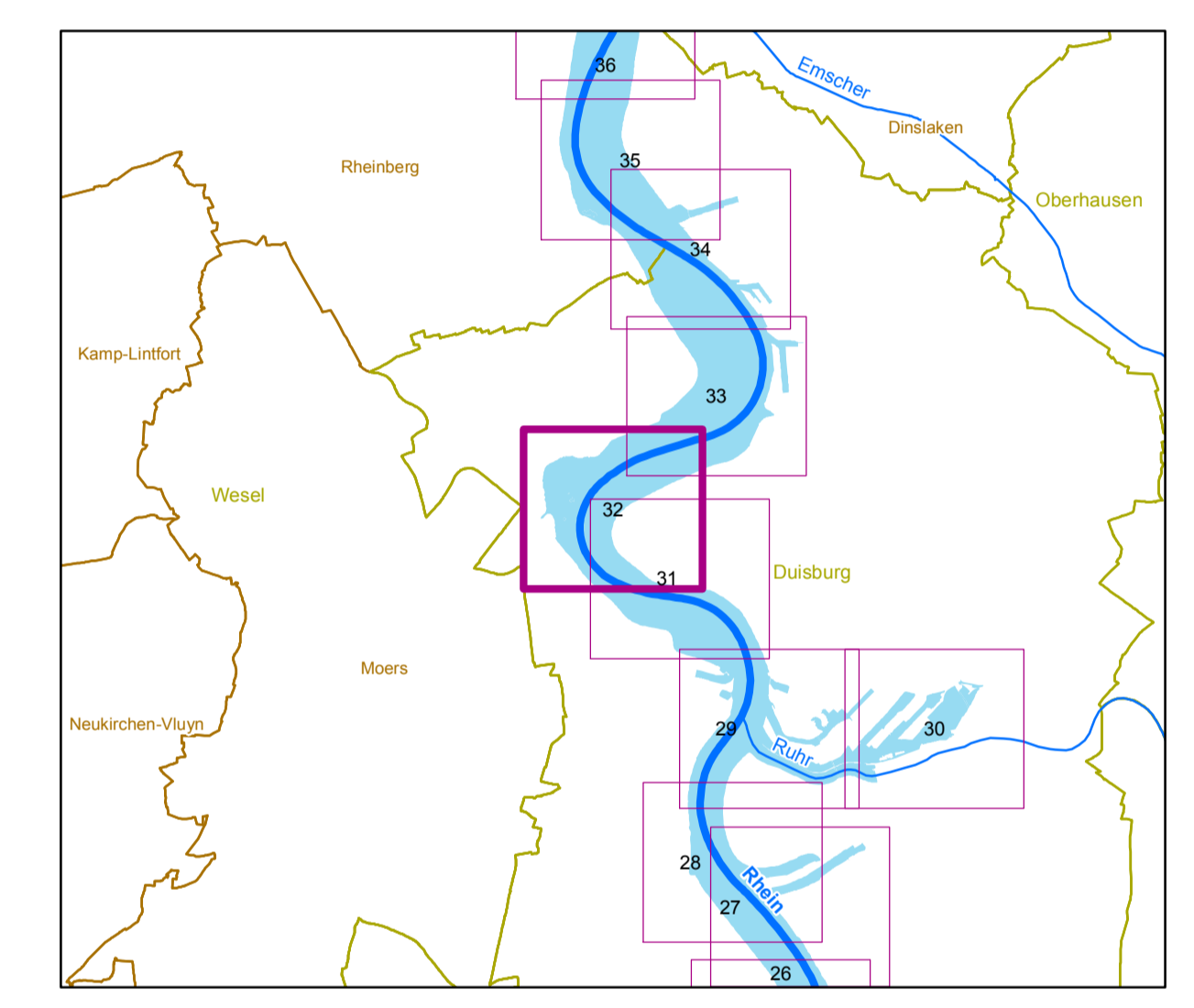
-  Überschwemmungsgebiet HQ₁₀₀
-  Überschwemmungsgebiet HQ₁₀₀ Regierungsbezirk Köln (nachrichtlich)
-  Fließgewässer
-  Hochwasserschutzanlagen

Verwaltungsgrenzen

-  Regierungsbezirk
-  Kreise und Kreisfreie Städte
-  Gemeinden

Gewässerstationierung (GSK3C)

-  1 Kilometer
-  500 Meter
-  100 Meter



Bezirksregierung Düsseldorf

Cecilienallee 2
40474 Düsseldorf

Tel. 0211 475-0
poststelle@brd.nrw.de



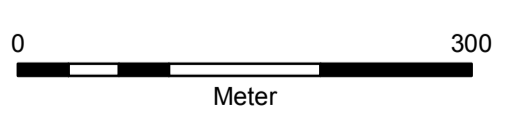
Anlage zur Überschwemmungsgebietsverordnung

„Überschwemmungsgebiet Rhein“
gemäß § 76 Wasserhaushaltsgesetz, § 112 Landeswassergesetz NRW

Erstellt im November 2013 durch:

 **PROAQUA**
Vermessungsbüro für
Wasser und Umwelt
Turpinstraße 19, 52066 Aachen
Fon 02 41 9 49 92 - 0, Fax 02 41 9 49 92 - 29
mail@proaqua-gmbh.de, www.proaqua-gmbh.de

Maßstab: 1:5.000



Meter

Düsseldorf, den 14.08.2017
Bezirksregierung Düsseldorf
als Obere Wasserbehörde
Az.: 54.03.02 - Rhein

Copyright Topografische Karten:
GEObasis NRW, Bezirksregierung Köln

Blattbezeichnung: 32 (69)

gez.
Anne Lütkes