











Zeichenerklärung

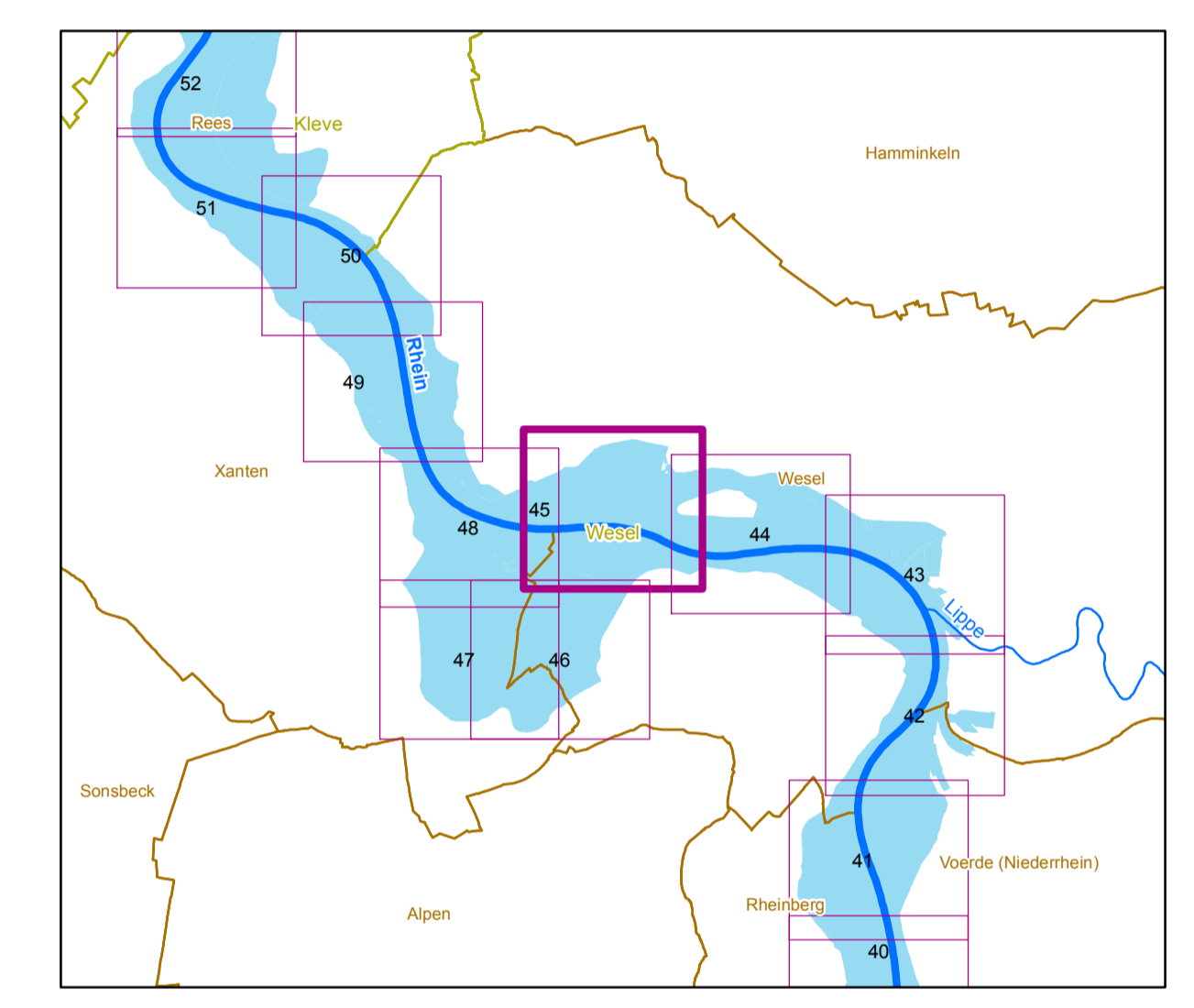
-  Überschwemmungsgebiet HQ₁₀₀
-  Überschwemmungsgebiet HQ₁₀₀ Regierungsbezirk Köln (nachrichtlich)
-  Fließgewässer
-  Hochwasserschutzanlagen

Verwaltungsgrenzen

-  Regierungsbezirk
-  Kreise und Kreisfreie Städte
-  Gemeinden

Gewässerstationierung (GSK3C)

-  1 Kilometer
-  500 Meter
-  100 Meter



Bezirksregierung Düsseldorf

Cecilienallee 2
40474 Düsseldorf
Tel. 0211 475-0
poststelle@brd.nrw.de



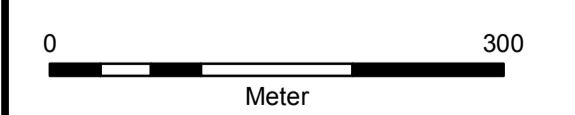
Anlage zur Überschwemmungsgebietsverordnung

„Überschwemmungsgebiet Rhein“

gemäß § 76 Wasserhaushaltsgesetz, § 112 Landeswassergesetz NRW

Erstellt im November 2013 durch:

PROAQUA
Verfahrensgesellschaft für
 Wasser und Umwelttechnik mbH
 Turpinstraße 19, 52066 Aachen
 Fon 02 41 9 49 92 - 0, Fax 02 41 9 49 92 - 29
 mail@proaqua-gmbh.de, www.proaqua-gmbh.de

Maßstab: 1:5.000


Düsseldorf, den 14.08.2017
 Bezirksregierung Düsseldorf
 als Obere Wasserbehörde
 Az.: 54.03.02 - Rhein

Copyright Topografische Karten:
 GEObasis NRW, Bezirksregierung Köln

Blattbezeichnung: 45 (69)

gez.
 Anne Lütkes