











**Zeichenerklärung**

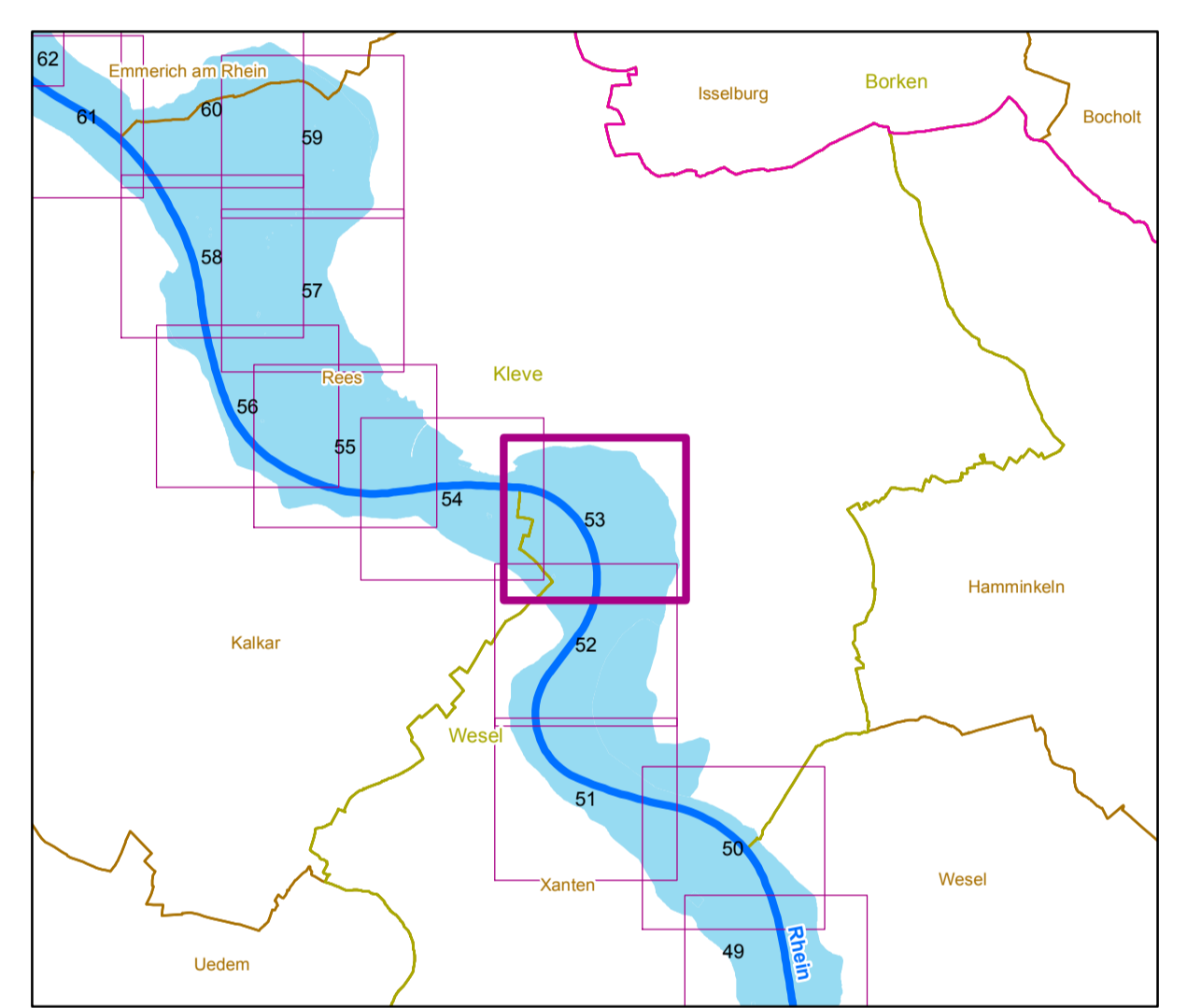
-  Überschwemmungsgebiet HQ<sub>100</sub>
-  Überschwemmungsgebiet HQ<sub>100</sub> Regierungsbezirk Köln (nachrichtlich)
-  Fließgewässer
-  Hochwasserschutzanlagen


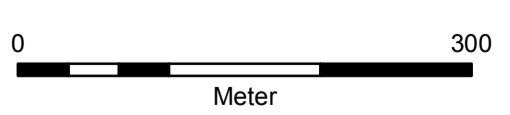
**Verwaltungsgrenzen**

-  Regierungsbezirk
-  Kreise und Kreisfreie Städte
-  Gemeinden

**Gewässerstationierung (GSK3C)**

-  1 Kilometer
-  500 Meter
-  100 Meter



<p><b>Bezirksregierung Düsseldorf</b></p> <p>Cecilienallee 2    Tel. 0211 475-0 40474 Düsseldorf    poststelle@brd.nrw.de</p>		
<p>Anlage zur Überschwemmungsgebietsverordnung</p> <p><b>„Überschwemmungsgebiet Rhein“</b></p> <p>gemäß § 76 Wasserhaushaltsgesetz, § 112 Landeswassergesetz NRW</p>		
<p>Erstellt im November 2013 durch:</p>		 <p><b>PROAQUA</b> Wasser und Umwelttechnik AG Turpinstraße 19, 52066 Aachen Fon 02 41 9 49 92 - 0, Fax 02 41 9 49 92 - 29 mail@proaqua-gmbh.de, www.proaqua-gmbh.de</p>
<p>Maßstab: 1:5.000</p> 	<p>Düsseldorf, den 14.08.2017</p> <p>Bezirksregierung Düsseldorf als Obere Wasserbehörde</p> <p>Az.: 54.03.02 - Rhein</p>	
<p>Copyright Topografische Karten: GEObasis NRW, Bezirksregierung Köln</p>		<p>gez. Anne Lütkes</p>
<p>Blattbezeichnung: 53 (69)</p>		