











### Zeichenerklärung

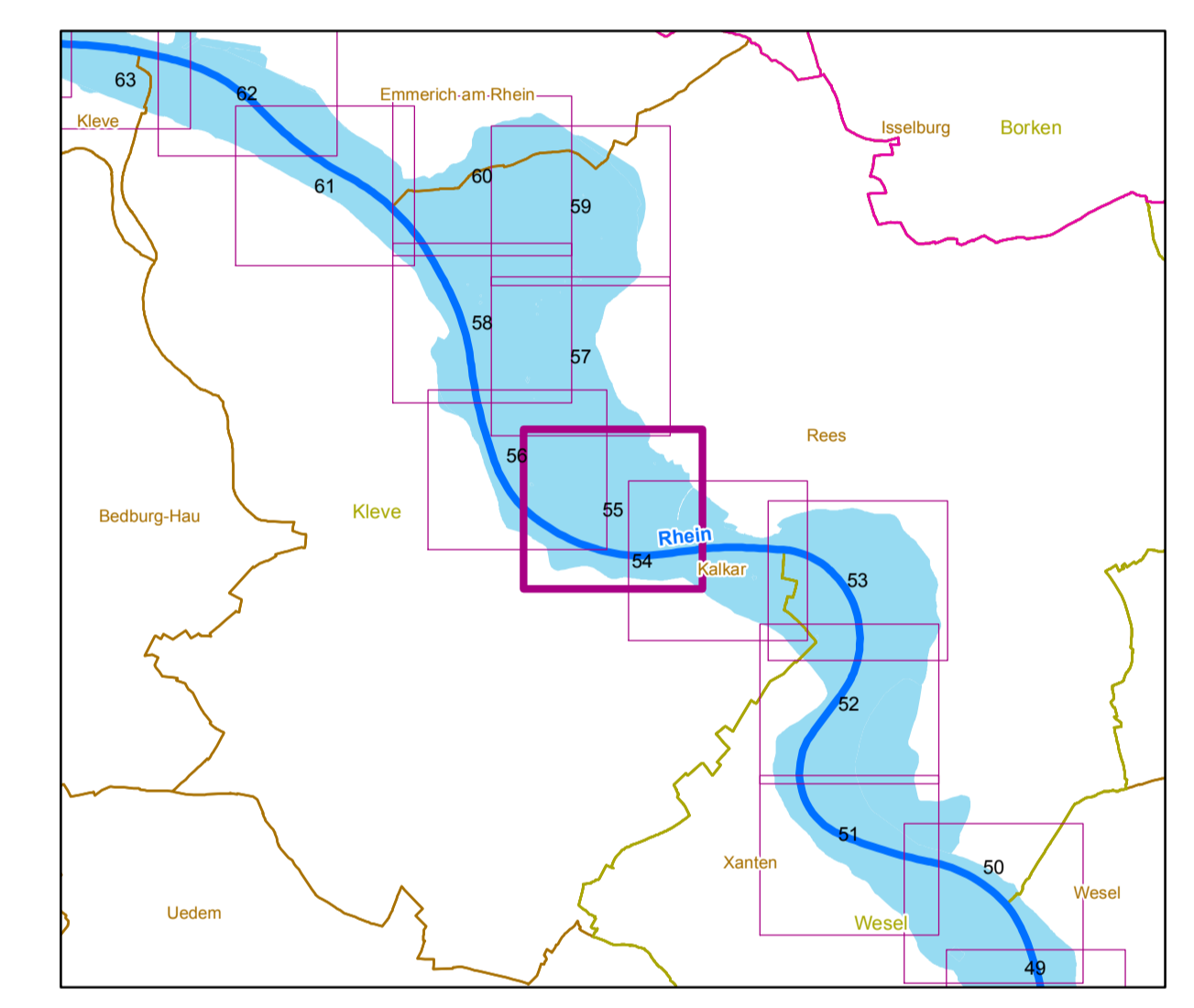
-  Überschwemmungsgebiet HQ<sub>100</sub>
-  Überschwemmungsgebiet HQ<sub>100</sub> Regierungsbezirk Köln (nachrichtlich)
-  Fließgewässer
-  Hochwasserschutzanlagen

### Verwaltungsgrenzen

-  Regierungsbezirk
-  Kreise und Kreisfreie Städte
-  Gemeinden

### Gewässerstationierung (GSK3C)

-  1 Kilometer
-  500 Meter
-  100 Meter



### Bezirksregierung Düsseldorf

Cecilienallee 2  
40474 Düsseldorf

Tel. 0211 475-0  
poststelle@brd.nrw.de



Anlage zur Überschwemmungsgebietsverordnung

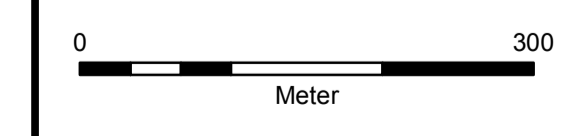
### „Überschwemmungsgebiet Rhein“

gemäß § 76 Wasserhaushaltsgesetz, § 112 Landeswassergesetz NRW

Erstellt im November 2013 durch:

**PROAQUA**  
Wasser- und Umwelttechnik AG  
 Turpinstraße 19, 52066 Aachen  
 Fon 02 41 9 49 92 - 0, Fax 02 41 9 49 92 - 29  
 mail@proaqua-gmbh.de, www.proaqua-gmbh.de

Maßstab: 1:5.000



Copyright Topografische Karten:  
GEObasis NRW, Bezirksregierung Köln

Blattbezeichnung: 55 (69)

Düsseldorf, den 14.08.2017  
 Bezirksregierung Düsseldorf  
 als Obere Wasserbehörde  
 Az.: 54.03.02 - Rhein

gez.  
 Anne Lütkes