











**Zeichenerklärung**

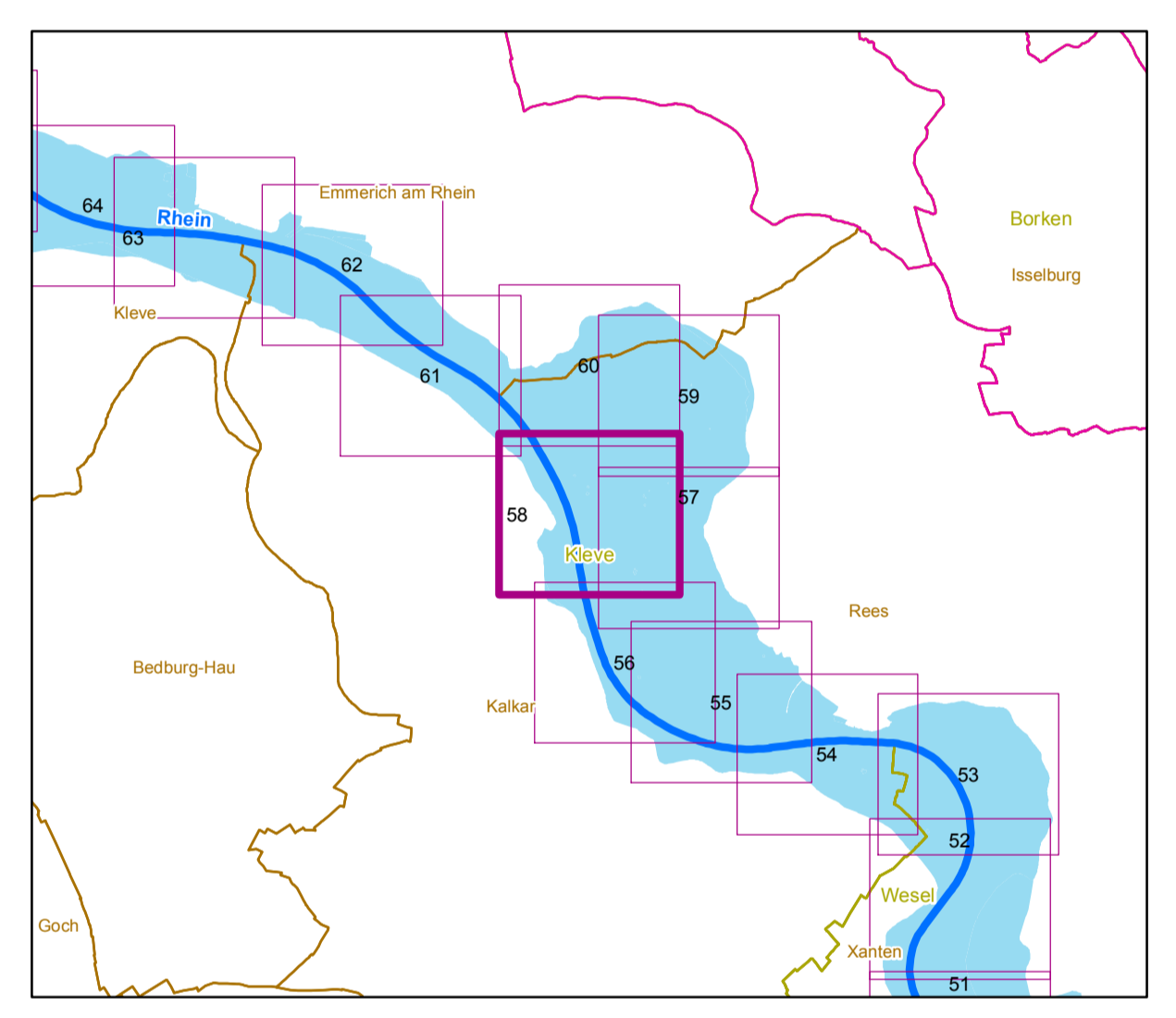
-  Überschwemmungsgebiet HQ<sub>100</sub>
-  Überschwemmungsgebiet HQ<sub>100</sub> Regierungsbezirk Köln (nachrichtlich)
-  Fließgewässer
-  Hochwasserschutzanlagen

**Verwaltungsgrenzen**

-  Regierungsbezirk
-  Kreise und Kreisfreie Städte
-  Gemeinden

**Gewässerstationierung (GSK3C)**

-  1 Kilometer
-  500 Meter
-  100 Meter



**Bezirksregierung Düsseldorf**

Cecilienallee 2 40474 Düsseldorf  
 Tel. 0211 475-0  
 poststelle@brd.nrw.de




Anlage zur Überschwemmungsgebietsverordnung

**„Überschwemmungsgebiet Rhein“**  
 gemäß § 76 Wasserhaushaltsgesetz, § 112 Landeswassergesetz NRW

Erstellt im November 2013 durch: **PROAQUA**  
Wasser- und Umwelttechnik  
 Turpinstraße 19, 52066 Aachen  
 Fon 02 41 9 49 92 - 0, Fax 02 41 9 49 92 - 29  
 mail@proaqua-gmbh.de, www.proaqua-gmbh.de

Geändert im Juli 2017 durch: **Bezirksregierung Düsseldorf**

Maßstab: 1:5.000  
  
 0 300  
 Meter

Düsseldorf, den 14.08.2017  
 Bezirksregierung Düsseldorf  
 als Obere Wasserbehörde  
 Az.: 54.03.02 - Rhein

Copyright Topografische Karten:  
 GEObasis NRW, Bezirksregierung Köln

Blattbezeichnung: 58 (69)

gez.  
 Anne Lütkes