











Zeichenerklärung

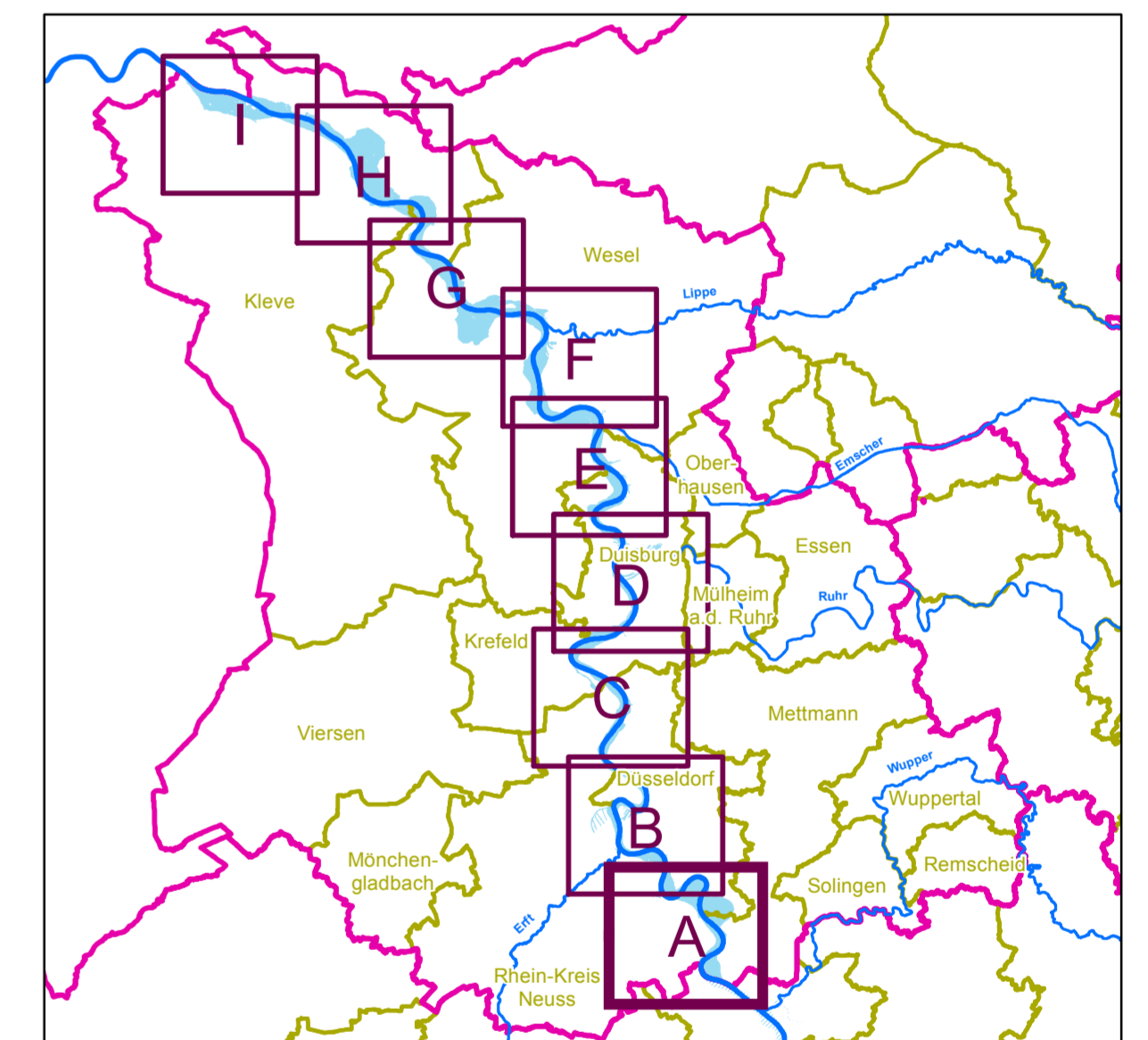
-  Überschwemmungsgebiet HQ₁₀₀
-  Überschwemmungsgebiet HQ₁₀₀ Regierungsbezirk Köln (nachrichtlich)
-  Fließgewässer
-  Hochwasserschutzanlagen
-  Blattsnitte

Verwaltungsgrenzen

-  Regierungsbezirk
-  Kreis und Kreisfreie Städte
-  Gemeinden

Gewässerstationierung (GSK3C)

-  1 Kilometer
-  500 Meter



Bezirksregierung Düsseldorf

Cecilienallee 2
40474 Düsseldorf

Tel. 0211 475-0
poststelle@brd.nrw.de



Anlage zur Überschwemmungsgebietsverordnung

„Überschwemmungsgebiet Rhein“

gemäß § 76 Wasserhaushaltsgesetz, § 112 Landeswassergesetz NRW

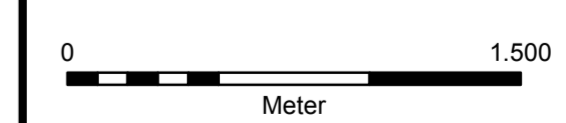
Erstellt im November 2013 durch:

PROAQUA
Ingenieurgesellschaft
Turpinstraße 19, 52066 Aachen
Fon 02 41 9 49 92 - 0, Fax 02 41 9 49 92 - 29
mail@proaqua-gmbh.de, www.proaqua-gmbh.de

Geändert im Juli 2017 durch:

Bezirksregierung Düsseldorf

Maßstab: 1:25.000



Copyright Topografische Karten:
GEObasis NRW, Bezirksregierung Köln

Blattbezeichnung: Übersichtskarte A

Düsseldorf, den 14.08.2017

Bezirksregierung Düsseldorf
als Obere Wasserbehörde

Az.: 54.03.02 - Rhein

gez.
Anne Lütkes