









### Zeichenerklärung

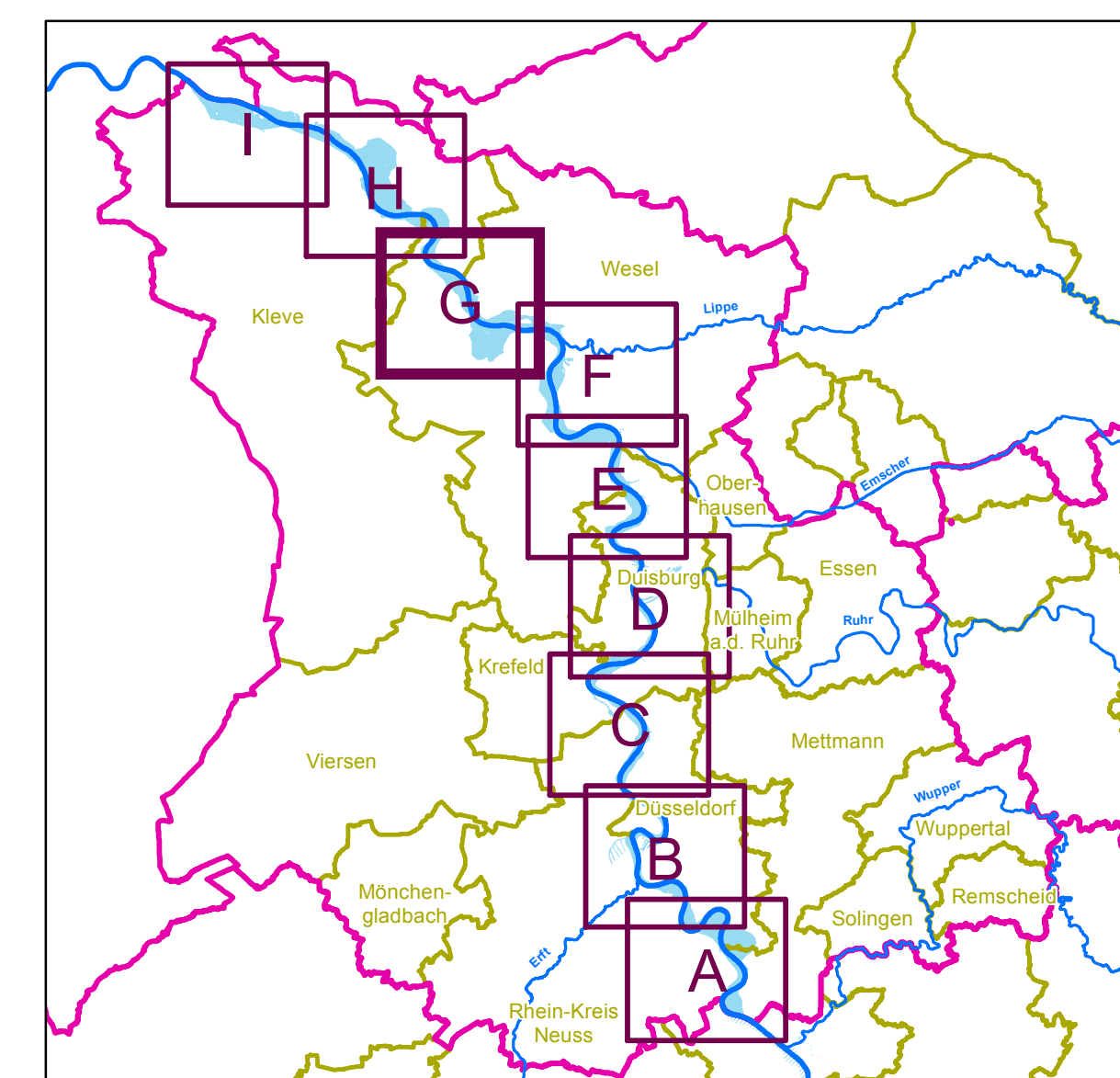
-  Überschwemmungsgebiet HQ<sub>100</sub>
-  Überschwemmungsgebiet HQ<sub>100</sub> Regierungsbezirk Köln (nachrichtlich)
-  Fließgewässer
-  Hochwasserschutzanlagen
-  Blattsnitte

### Verwaltungsgrenzen

-  Regierungsbezirk
-  Kreis und Kreisfreie Städte
-  Gemeinden

### Gewässerstationierung (GSK3C)

-  1 Kilometer
-  500 Meter



### Bezirksregierung Düsseldorf

Cecilienallee 2  
40474 Düsseldorf

Tel. 0211 475-0  
poststelle@brd.nrw.de



Anlage zur Überschwemmungsgebietsverordnung

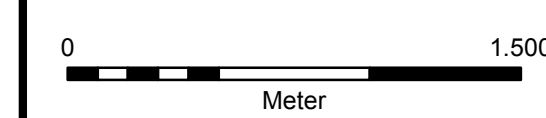
### „Überschwemmungsgebiet Rhein“

gemäß § 76 Wasserhaushaltsgesetz, § 112 Landeswassergesetz NRW

Erstellt im November 2013 durch:  PROAQUA  
Turpinstraße 19, 52066 Aachen  
Fon 02 41 9 49 92 - 0, Fax 02 41 9 49 92 - 29  
mail@proaqua-gmbh.de, www.proaqua-gmbh.de

Geändert im Juli 2017 durch: Bezirksregierung Düsseldorf

Maßstab: 1:25.000



Copyright Topografische Karten:  
GEObasis NRW, Bezirksregierung Köln

Blattbezeichnung: Übersichtskarte G

Düsseldorf, den 14.08.2017

Bezirksregierung Düsseldorf  
als Obere Wasserbehörde

Az.: 54.03.02 - Rhein

gez.  
Anne Lütkes