








**Zeichenerklärung**

-  Überschwemmungsgebiet HQ<sub>100</sub>
-  Blattkacheln
-  Kreise und Kreisfreie Städte
-  Gemeinden
-  Vorflutpumpanlagen

**Gewässerstationierung**

-  1 Kilometer
-  Fünfhundert Meter

<p>Bezirksregierung Düsseldorf </p> <p>Überschwemmungsgebiet gemäß § 76 Wasserhaushaltsgesetz, § 112 Landeswassergesetz (NRW)</p>	
<p><b>Überschwemmungsgebiete Moersbach und Nebengewässer</b></p> <p>HQ<sub>100</sub> Gewässerstationierung von km 0,88 bis km 29,27 GSK 3c</p>	
<p><b>Bezirksregierung Düsseldorf</b></p> <p>Cecilienallee 2      Tel. (0211) 475-0 40474 Düsseldorf      Fax (0211) 475-2671</p>	
<p>Maßstab: 1:25.000 </p>	
<p>Copyright Topografische Karten: GEObasis NRW, Bezirksregierung Köln</p>	<p>Blattbezeichnung: <b>Übersicht1</b></p>
<p>erstellt am: 11/2021</p>	
<p>Düsseldorf, den Bezirksregierung Düsseldorf als Obere Wasserbehörde Az.: 54.03.02 - Moersbach und Nebenwasser</p>	