








- ### Zeichenerklärung
-  Überschwemmungsgebiet HQ₁₀₀
 -  Blattkacheln
 -  Kreise und Kreisfreie Städte
 -  Gemeinden
 -  Vorflutpumpanlagen

- ### Gewässerstationierung
-  1 Kilometer
 -  Fünfhundert Meter

<p>Bezirksregierung Düsseldorf </p> <p>Überschwemmungsgebiet gemäß § 76 Wasserhaushaltsgesetz, § 112 Landeswassergesetz (NRW)</p>	
<p>Überschwemmungsgebiete Moersbach und Nebengewässer</p> <p>HQ₁₀₀ Gewässerstationierung von km 0,88 bis km 29,27 GSK 3c</p>	
<p>Bezirksregierung Düsseldorf</p> <p>Cecilienallee 2 Tel. (0211) 475-0 40474 Düsseldorf Fax (0211) 475-2671</p>	
<p>Maßstab: 1:25.000 </p>	
<p>Copyright Topografische Karten: GEObasis NRW, Bezirksregierung Köln</p>	<p>Blattbezeichnung: Übersicht2</p>
<p>erstellt am: 11/2021</p>	
<p>Düsseldorf, den Bezirksregierung Düsseldorf als Obere Wasserbehörde Az.: 54.03.02 - Moersbach und Nebengewässer</p>	