










Zeichenerklärung

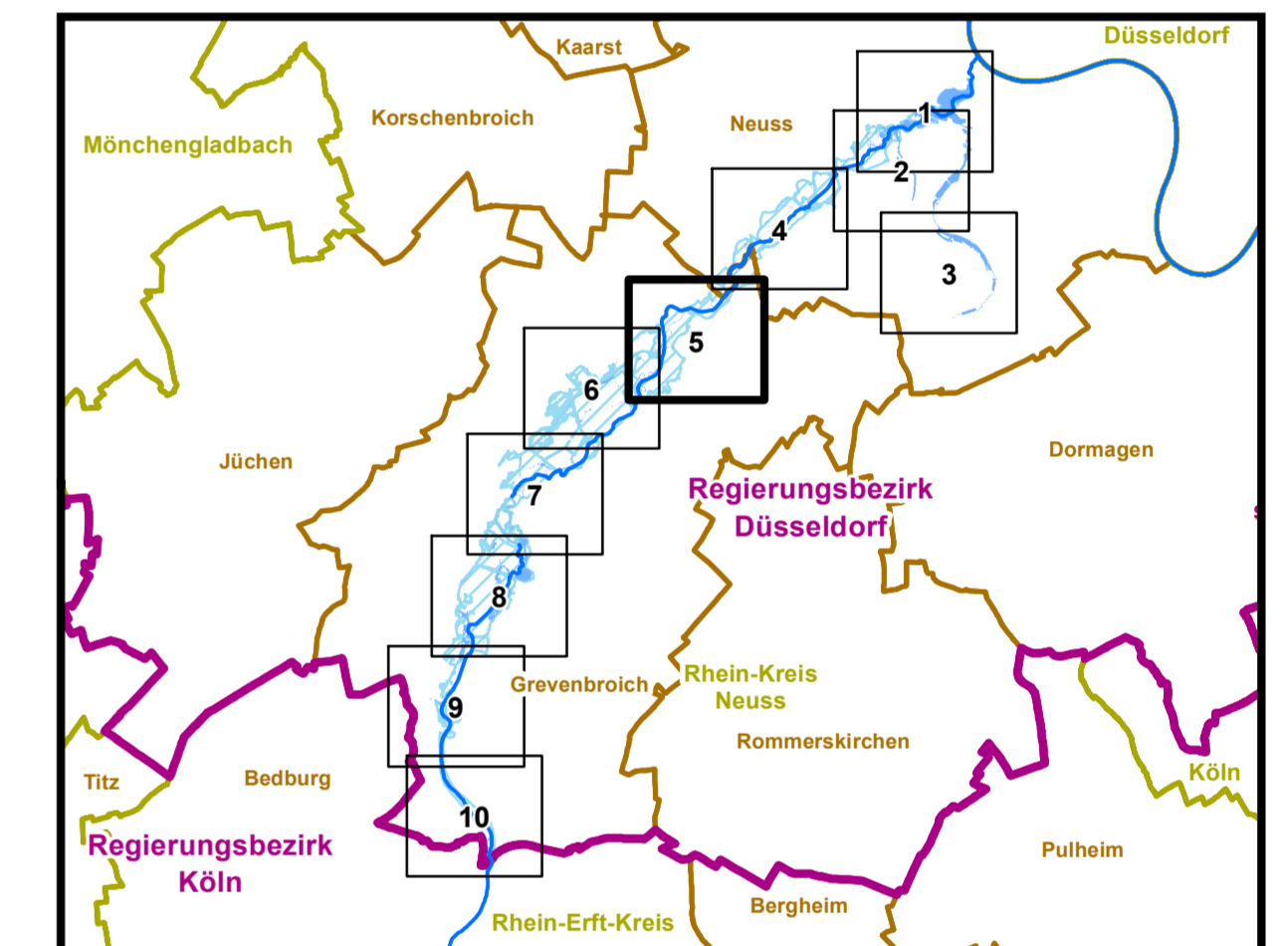
-  Überschwemmungsgebiet HQ₁₀₀
-  Überschwemmungsgebiet HQ₁₀₀ Prognosezustand (nachrichtlich) (nach Grundwasseranstieg durch Ende des Braunkohlenabbaus)
-  Fließgewässer

Verwaltungsgrenzen

-  Regierungsbezirk
-  Kreise und Kreisfreie Städte
-  Gemeinden

Gewässerstationierung (GSK3E)

-  Kilometerpunkt
-  Fünfhundertmeterpunkt
-  Hundertmeterpunkt



Bezirksregierung Düsseldorf

Cecilienallee 2
40474 Düsseldorf

Tel. 0211 475-0
poststelle@brd.nrw.de



Anlage zur Überschwemmungsgebietsverordnung

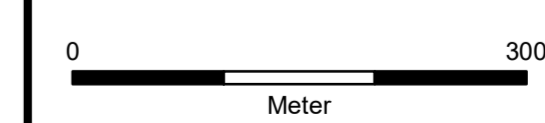
Erft

gemäß § 76 Wasserhaushaltsgesetz, § 83 Landeswassergesetz NRW

erstellt am: 10.10.2022

erstellt durch:
Dezernat 54: Wasserwirtschaft
- einschl. anlagenbezogener Umweltschutz -

Maßstab: 1:5.000



Düsseldorf, den 21.02.2023
Bezirksregierung Düsseldorf
als Obere Wasserbehörde

Land NRW (2022), Datenlizenz Deutschland
- Namensnennung - Version 2.0
(www.govdata.de/dl-de/by-2-0)

Az.: 54.03.02 - Erft

Blattbezeichnung: 5 / 10