






Anlage 2.2
zur ordnungsbehördlichen Verordnung über die Festsetzung des Naturschutzgebietes
"Grietherorter Altrhein mit Hafen Domick" in den Städten Rees und Emmerich am Rhein, Kreis Kleve
Az.: 51.01.01.01

Bezirksregierung Düsseldorf
als höhere Naturschutzbehörde
Düsseldorf, den 14.12.2018
Im Auftrag

Udo Hasselberg
Udo Hasselberg

-  Grenze des geschützten Gebietes
-  Angelverbot, ganzjährig
-  Angelverbot, während der Brutzeit 15.03. bis 15.07.
-  Gesetzlich geschützte Biotope gem. § 30 Abs. 2 BNatSchG und § 42 Abs. 1 LNatSchG NRW
-  Vegetationskundlich bedeutsame Flächen gemäß § 3 Abs. 2 Nr. 29

Das Naturschutzgebiet liegt vollständig im Vogelschutzgebiet DE-4203-401 "Unterer Niederrhein".
§ 52 Abs. 2 LNatSchG NRW ist zu beachten.

Maßstab 1:7 500 - Ausschnitt aus der digitalen Topografischen Karte 1:5 000 (DGK 5)

