





**Zeichenerklärung**

-  Schutzzone I
-  Schutzzone II
-  Schutzzone III A
-  Schutzzone III B

Maßstab 1 : 25 000

Anlage (Übersichtskarte) zur ordnungsbehördlichen Verordnung zur Ausweisung einer Erweiterung der Schutzzone IIIB des Wasserschutzgebietes Horkesgath/Bückerfeld für die Wassergewinnungsanlage Horkesgath/Bückerfeld der Stadtwerke Aqua GmbH

Zusammensetzung aus der Topographischen Karte 1:25 000 (TK 25)

Blätter: 4604 Kempen, 4605 Krefeld, 4704 Viersen und 4705 Willich

©Geobasisdaten:  
Landesvermessungsamt NRW, Bonn

Düsseldorf, den 30.10.2006  
-54.6.3.2-KR-006-  
Bezirksregierung Düsseldorf  
als Obere Wasserbehörde

gez. Büssow