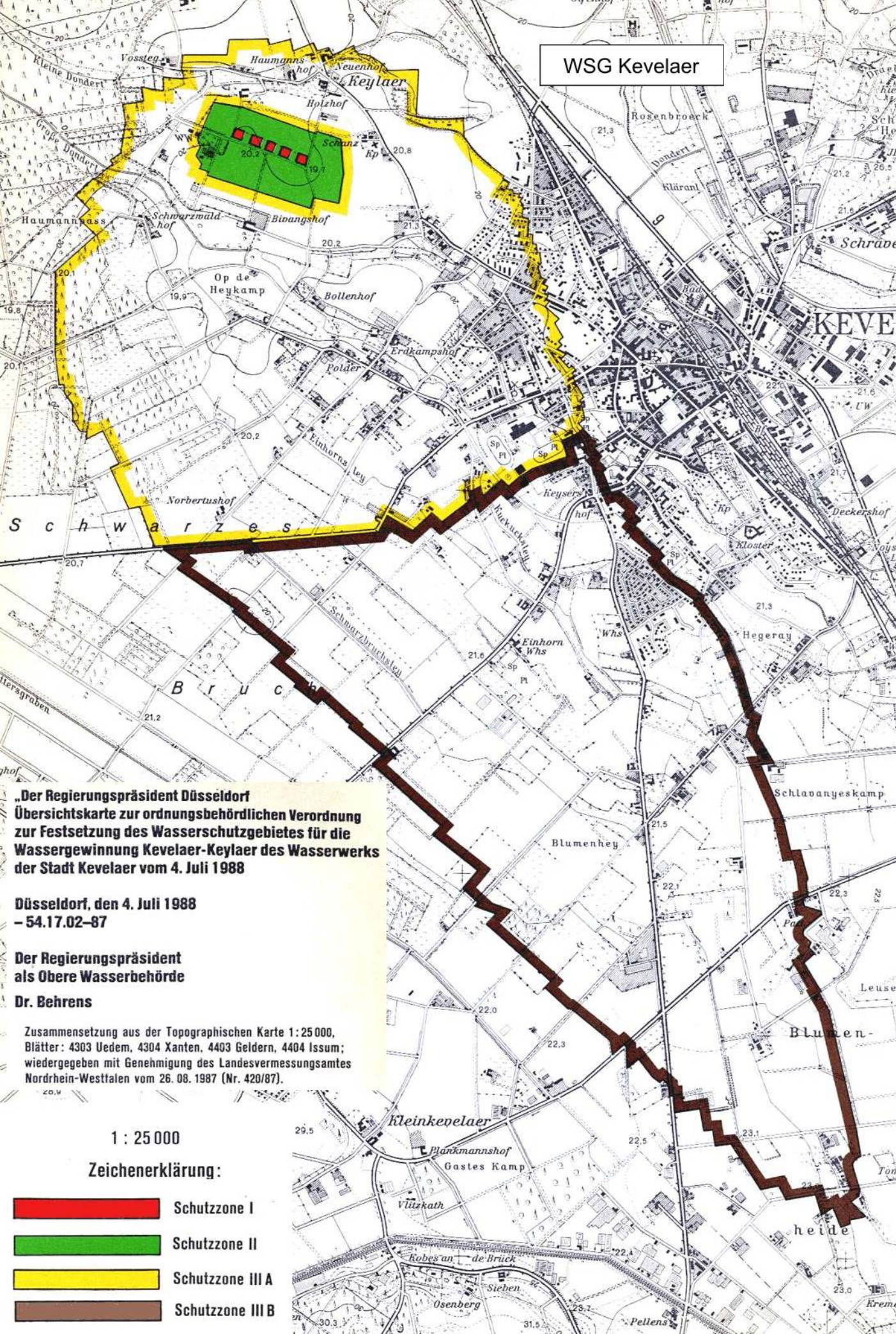


WSG Kevelaer



„Der Regierungspräsident Düsseldorf
Übersichtskarte zur ordnungsbehördlichen Verordnung
zur Festsetzung des Wasserschutzgebietes für die
Wassergewinnung Kevelaer-Keylaer des Wasserwerks
der Stadt Kevelaer vom 4. Juli 1988





Düsseldorf, den 4. Juli 1988
- 54.17.02-87

Der Regierungspräsident
als Obere Wasserbehörde
Dr. Behrens

Zusammensetzung aus der Topographischen Karte 1:25 000,
Blätter: 4303 Uedem, 4304 Xanten, 4403 Geldern, 4404 Issum;
wiedergegeben mit Genehmigung des Landesvermessungsamtes
Nordrhein-Westfalen vom 26. 08. 1987 (Nr. 420/87).

1 : 25 000

Zeichenerklärung:

-  Schutzzone I
-  Schutzzone II
-  Schutzzone III A
-  Schutzzone III B