



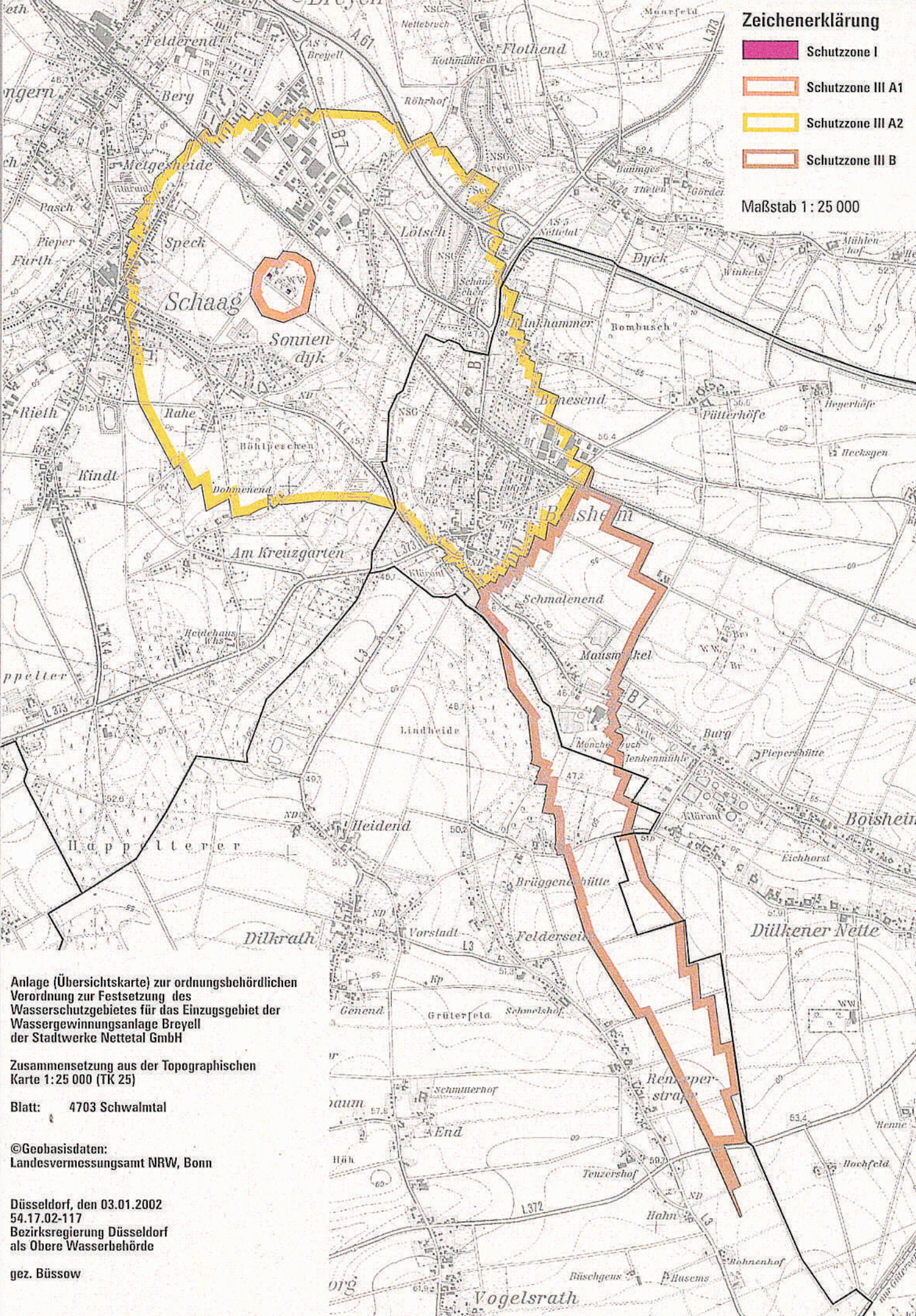


Zeichenerklärung

-  Schutzzone I
-  Schutzzone III A1
-  Schutzzone III A2
-  Schutzzone III B

Maßstab 1 : 25 000



Anlage (Übersichtskarte) zur ordnungsbehördlichen
Verordnung zur Festsetzung des
Wasserschutzgebietes für das Einzugsgebiet der
Wassergewinnungsanlage Breyell
der Stadtwerke Nettetal GmbH

Zusammensetzung aus der Topographischen
Karte 1:25 000 (TK 25)

Blatt: 4703 Schwalmthal

©Geobasisdaten:
Landesvermessungsamt NRW, Bonn

Düsseldorf, den 03.01.2002
54.17.02-117
Bezirksregierung Düsseldorf
als Obere Wasserbehörde

gez. Büssov