



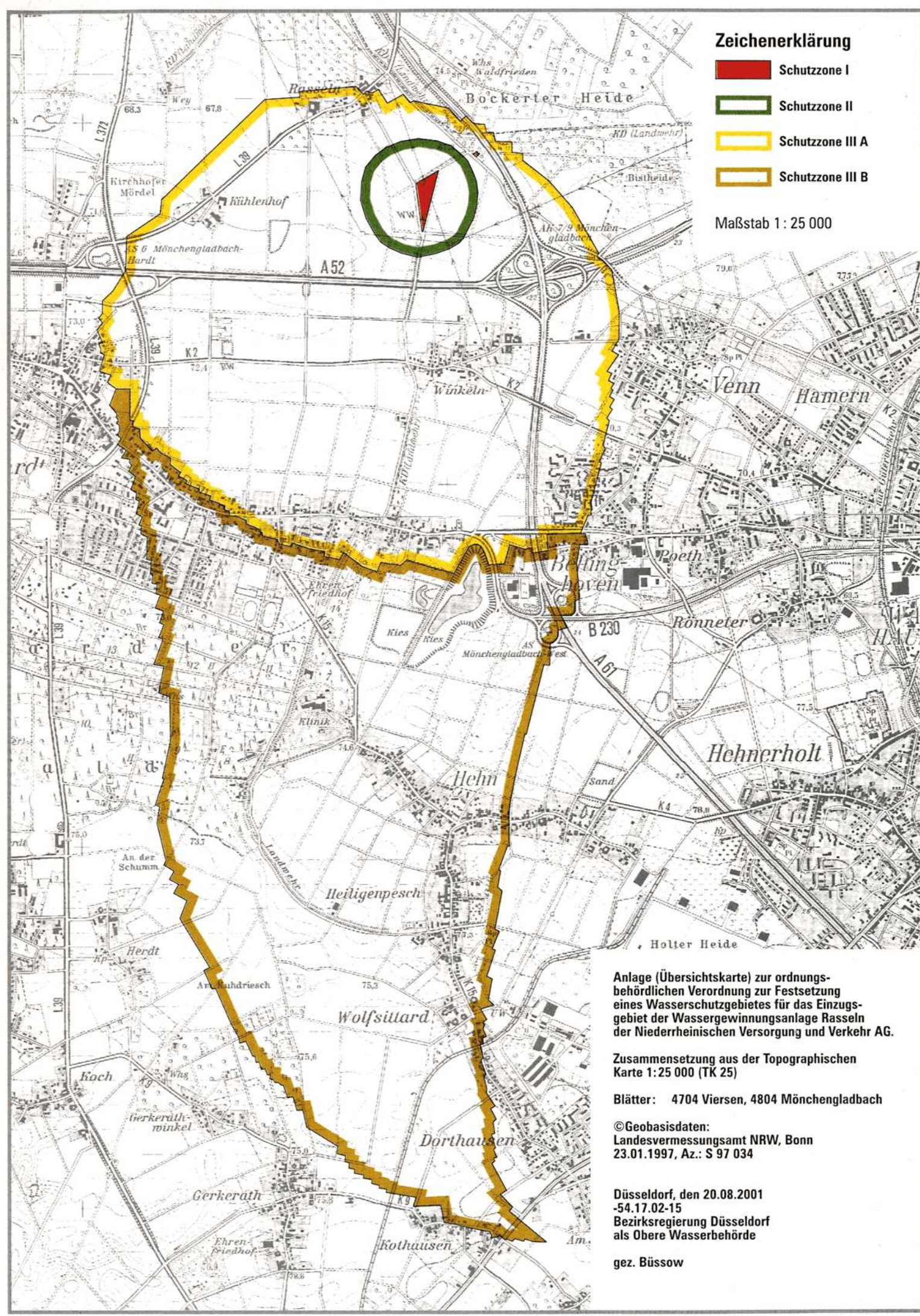


Zeichenerklärung

-  Schutzzone I
-  Schutzzone II
-  Schutzzone III A
-  Schutzzone III B

Maßstab 1 : 25 000



Anlage (Übersichtskarte) zur ordnungsbehördlichen Verordnung zur Festsetzung eines Wasserschutzgebietes für das Einzugsgebiet der Wassergewinnungsanlage Rassel der Niederrheinischen Versorgung und Verkehr AG.

Zusammensetzung aus der Topographischen Karte 1:25 000 (TK 25)

Blätter: 4704 Viersen, 4804 Mönchengladbach

©Geobasisdaten:
Landesvermessungsamt NRW, Bonn
23.01.1997, Az.: S 97 034

Düsseldorf, den 20.08.2001
-54.17.02-15
Bezirksregierung Düsseldorf
als Obere Wasserbehörde

gez. Büsow