


Zeichenerklärung

-  Schutzzone I
-  Schutzzone II
-  Schutzzone III
-  kommunale Grenze

Maßstab 1 : 25.000



Stadt Wuppertal

Stadt Remscheid

## Legende:

### Schutzzonen

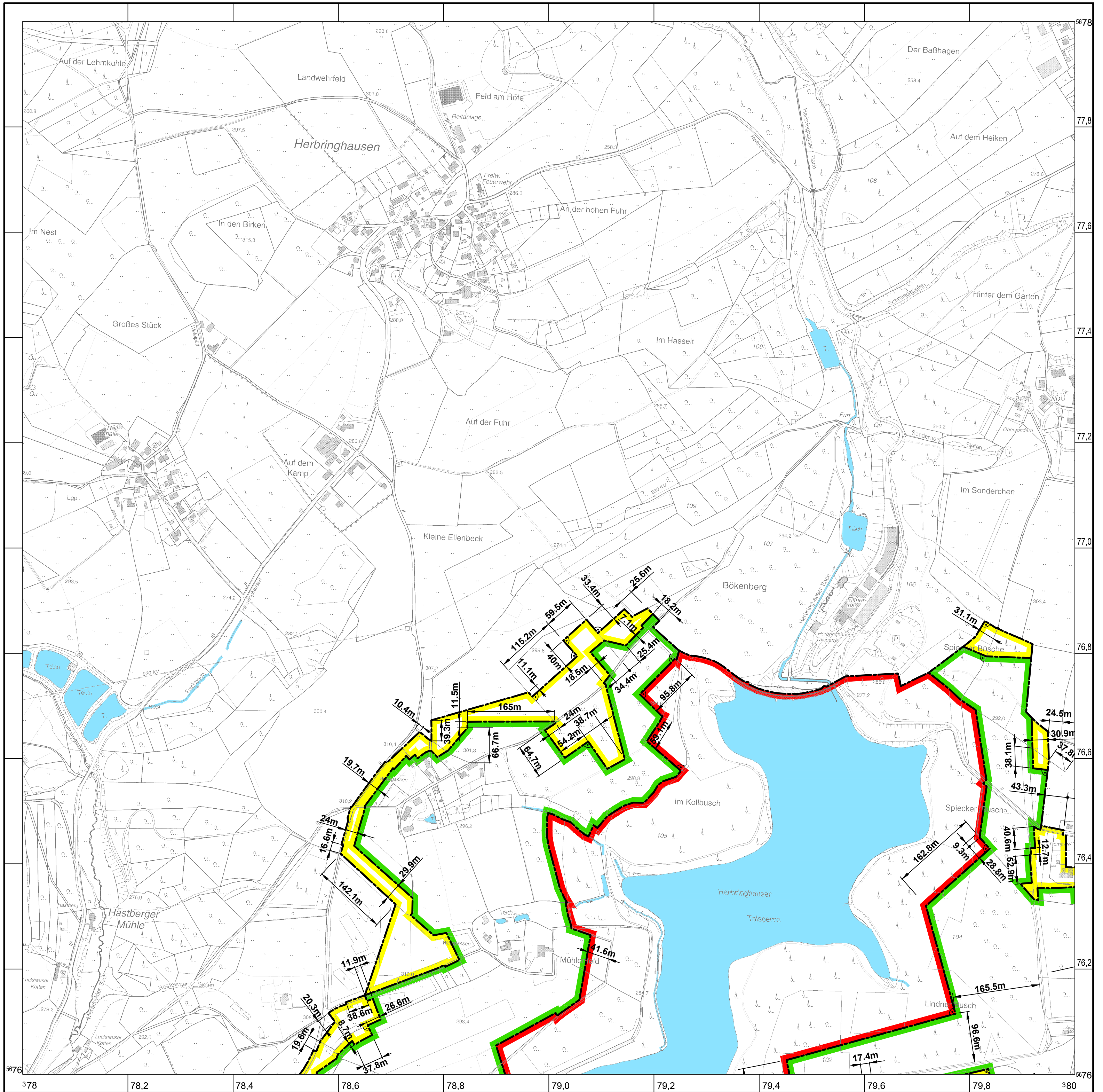
	I
	II
	III

### Auflistung der Einzelkarten (M 1 : 5.000)

ETRS89 / UTM zone 32N

1	92_dgk5_32378_5676_2_nw	5	A1_dgk5_32380_5674_2_nw
2	A2_dgk5_32380_5676_2_nw	6	80_dgk5_32376_5672_2_nw
3	81_dgk5_32376_5674_2_nw	7	90_dgk5_32378_5672_2_nw
4	91_dgk5_32378_5674_2_nw		





Geobasisdaten der Kommunen und des Landes NRW  
© Geobasis NRW 2013

1 : 5.000

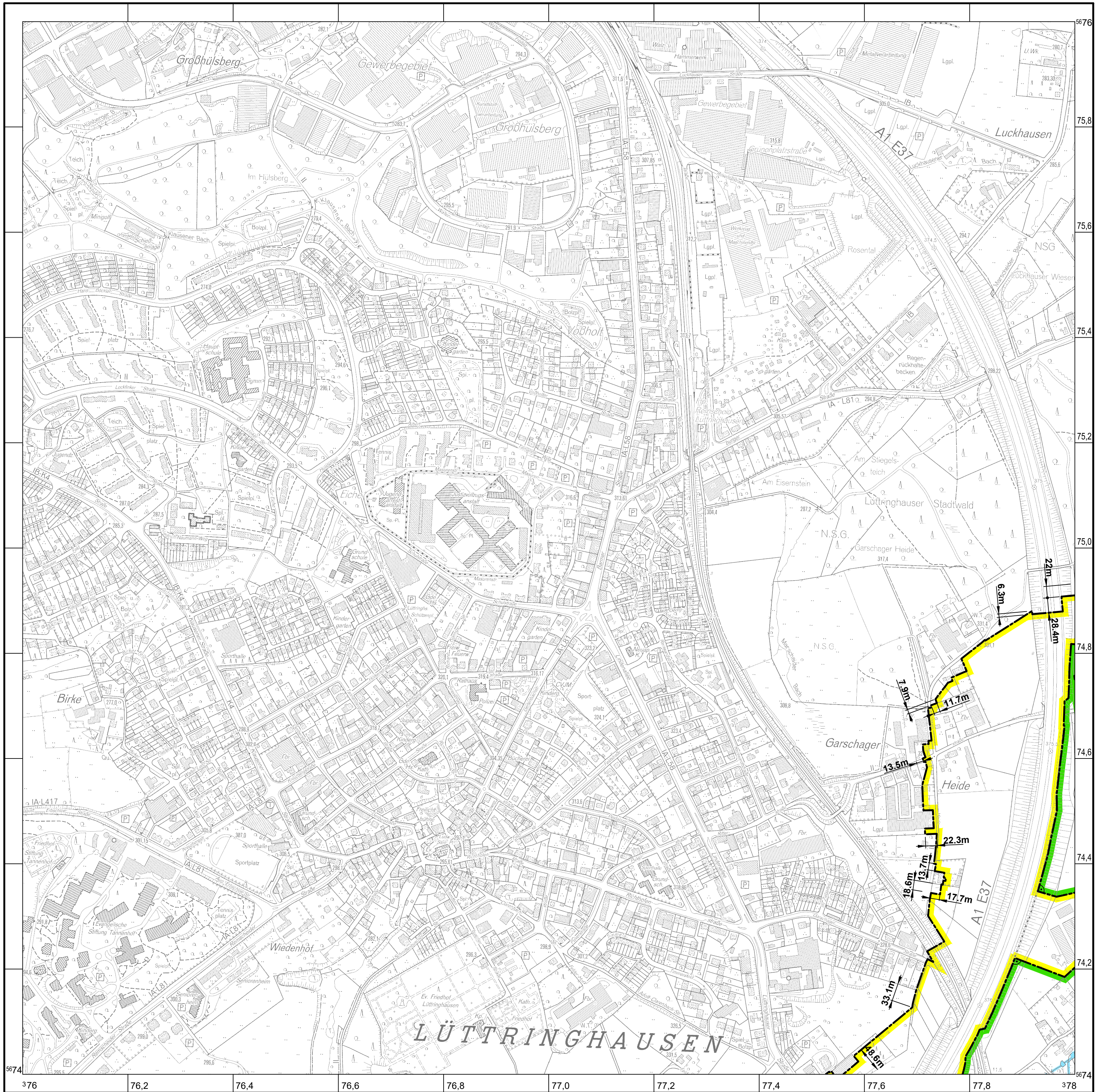
Ausführung : Planunterlagen, Kurzversion

1



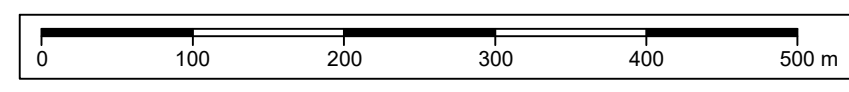






376 76,2 76,4 76,6 76,8 77,0 77,2 77,4 77,6 77,8 378

75,8 75,6 75,4 75,2 75,0 74,8 74,6 74,4 74,2



Geobasisdaten der Kommunen und des Landes NRW  
© Geobasis NRW 2013

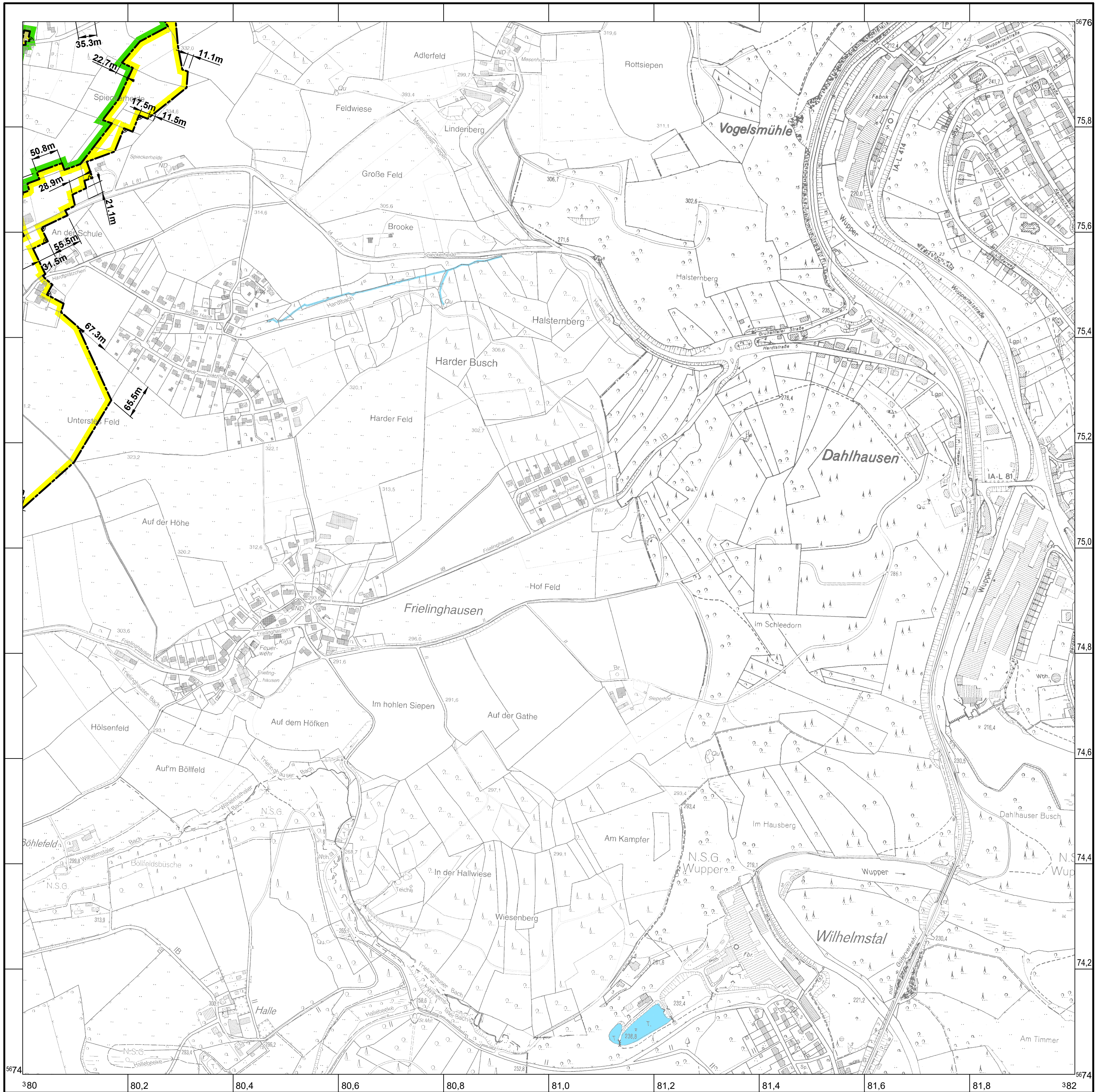
1 : 5.000

Ausführung : Planunterlagen, Kurzversion









80 80,2 80,4 80,6 80,8 81,0 81,2 81,4 81,6 81,8 82

75,8 75,6 75,4 75,2 75,0 74,8 74,6 74,4 74,2

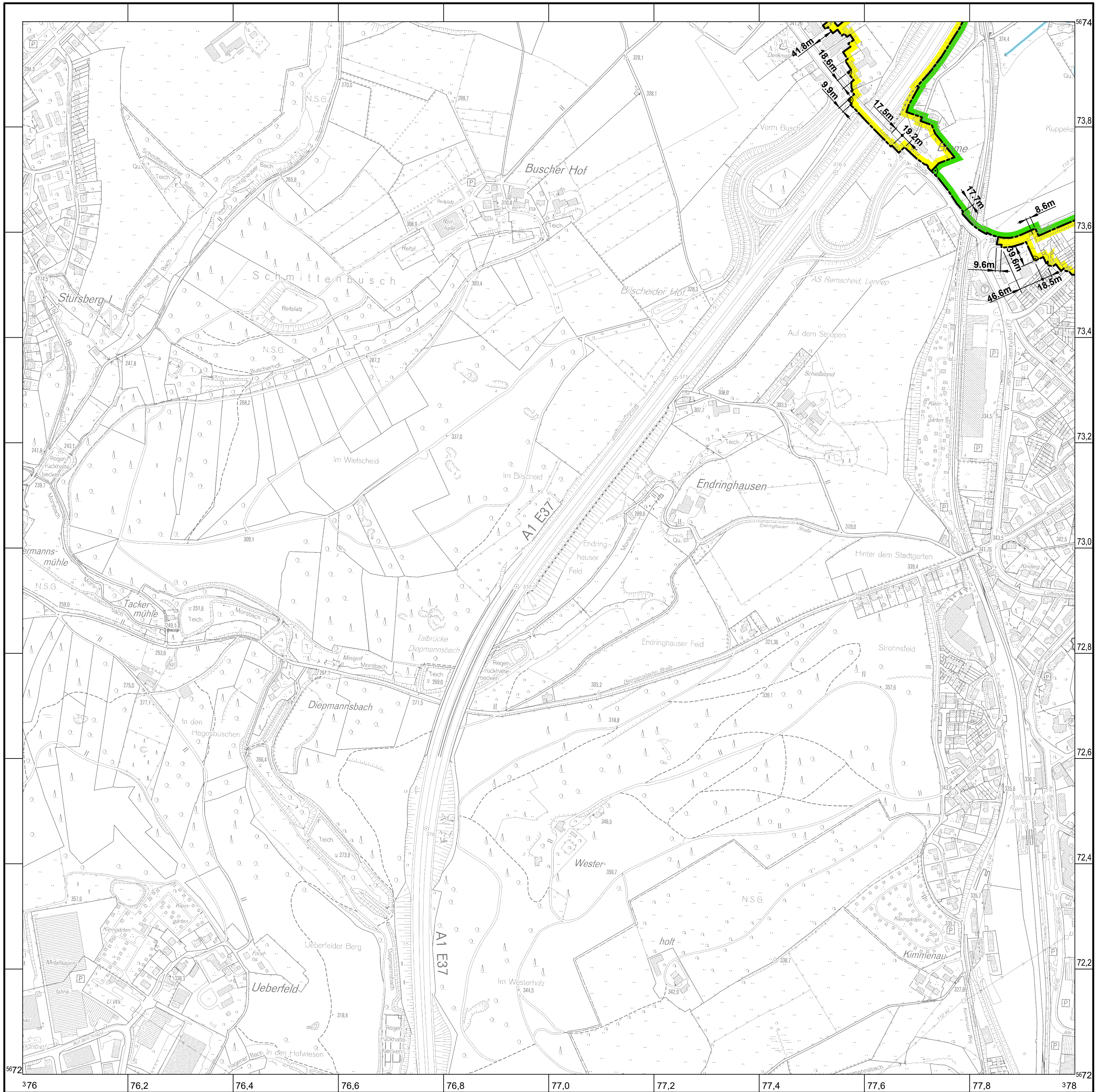


Geobasisdaten der Kommunen und des Landes NRW  
© Geobasis NRW 2013

1 : 5.000

Ausführung : Planunterlagen, Kurzversion



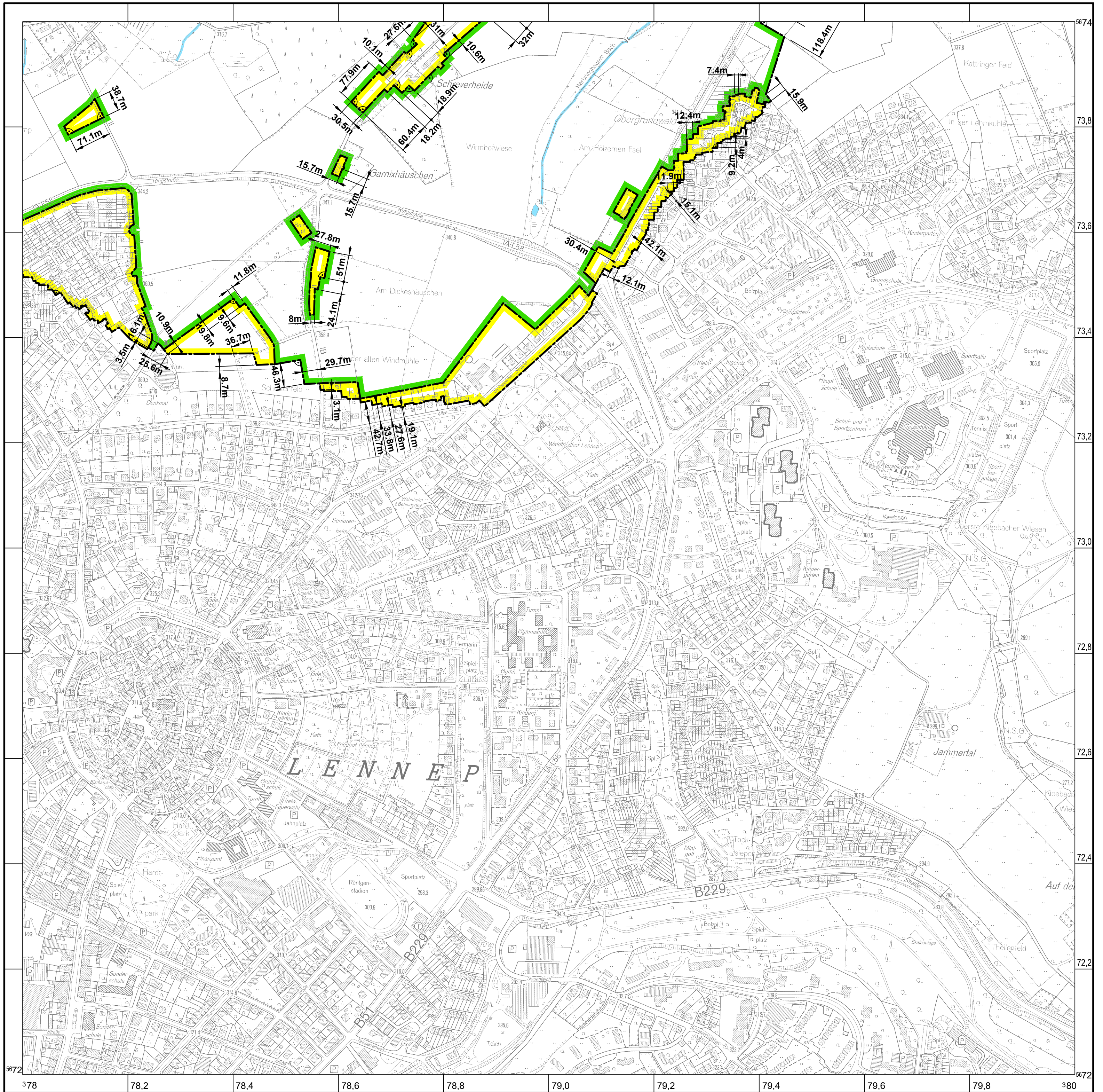


Geobasisdaten der Kommunen und des Landes NRW  
 © Geobasis NRW 2013

1 : 5.000

Ausführung : Planunterlagen, Kurzversion






Geobasisdaten der Kommunen und des Landes NRW  
© Geobasis NRW 2013

1 : 5.000

Ausführung : Planunterlagen, Kurzversion



Legende:

Gemarkung mit Namensangabe



Flur mit Flurnummer

Schutzzonen:

I



II

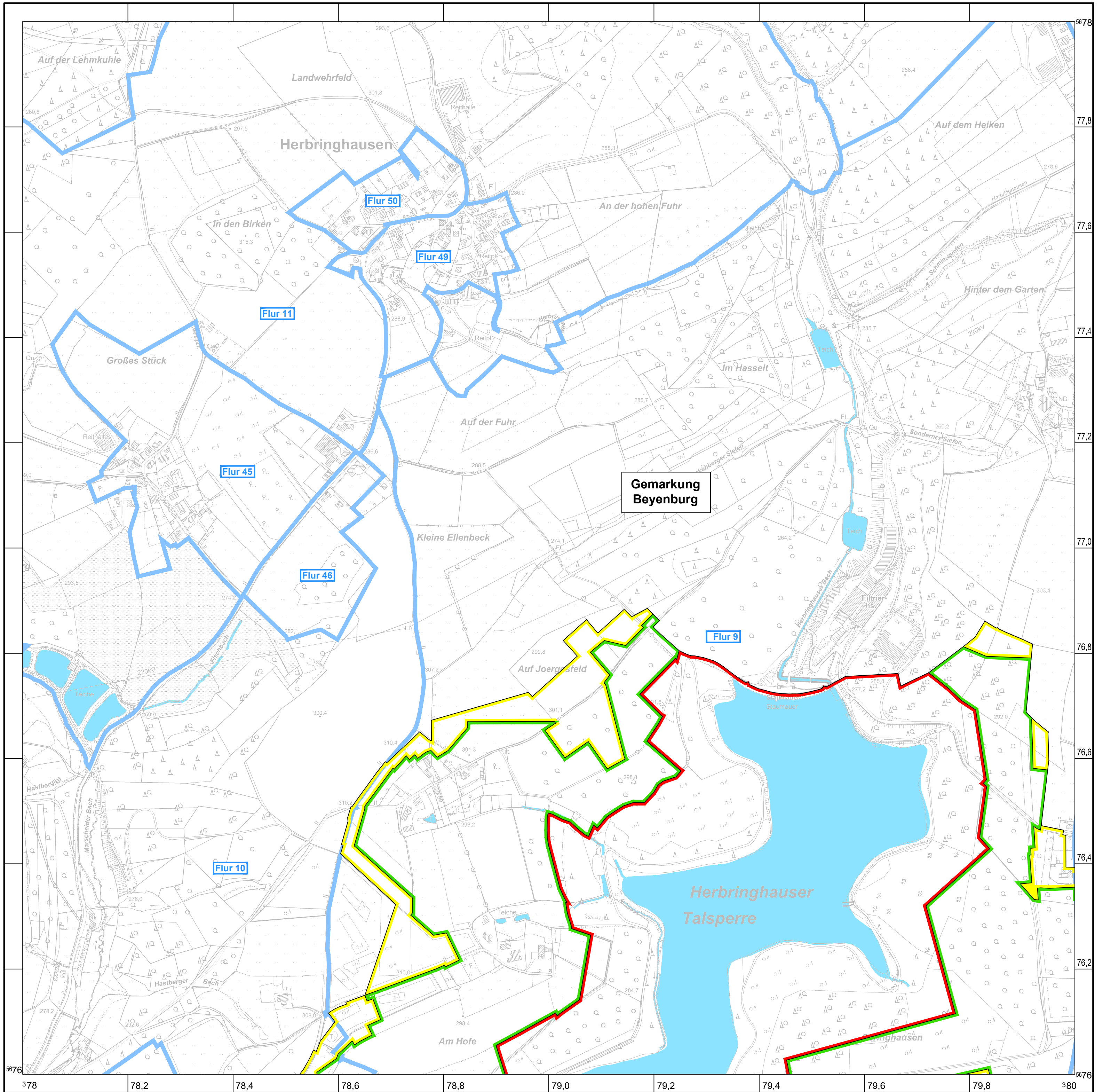


III

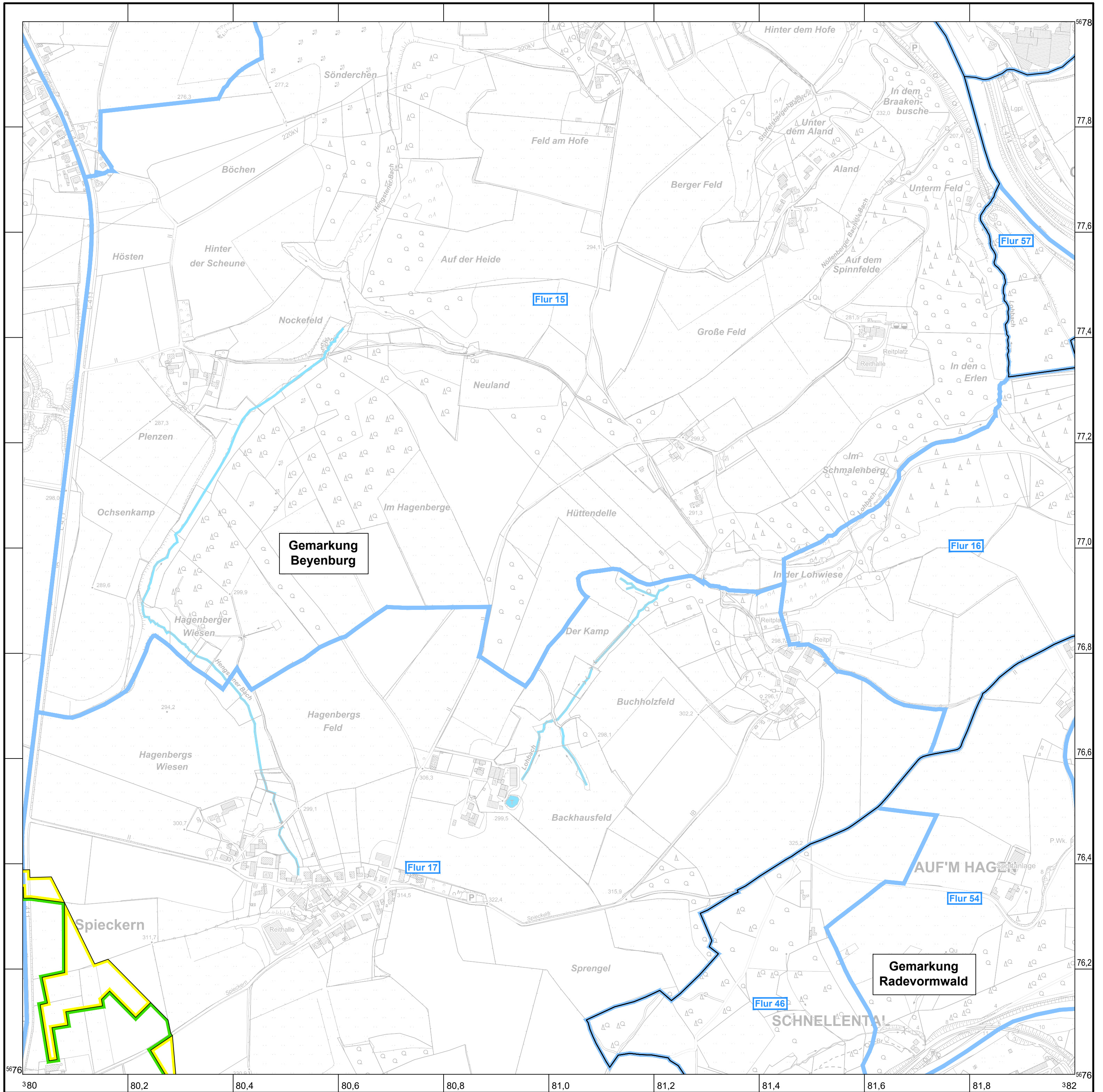
Auflistung der Einzelkarten:

1	abk_sw_32378_5677_1_nw abk_sw_32378_5676_1_nw	abk_sw_32379_5677_1_nw abk_sw_32379_5676_1_nw
2	abk_sw_32380_5677_1_nw abk_sw_32380_5676_1_nw	abk_sw_32381_5677_1_nw abk_sw_32381_5676_1_nw
3	abk_sw_32376_5675_1_nw abk_sw_32376_5674_1_nw	abk_sw_32377_5675_1_nw abk_sw_32377_5674_1_nw
4	abk_sw_32378_5675_1_nw abk_sw_32378_5674_1_nw	abk_sw_32379_5675_1_nw abk_sw_32379_5674_1_nw
5	abk_sw_32380_5675_1_nw abk_sw_32380_5674_1_nw	abk_sw_32381_5675_1_nw abk_sw_32381_5674_1_nw
6	abk_sw_32376_5673_1_nw abk_sw_32376_5672_1_nw	abk_sw_32377_5673_1_nw abk_sw_32377_5672_1_nw
7	abk_sw_32378_5673_1_nw abk_sw_32378_5672_1_nw	abk_sw_32379_5673_1_nw abk_sw_32379_5672_1_nw










**Gemarkung  
Beyenburg**

**Gemarkung  
Radevormwald**

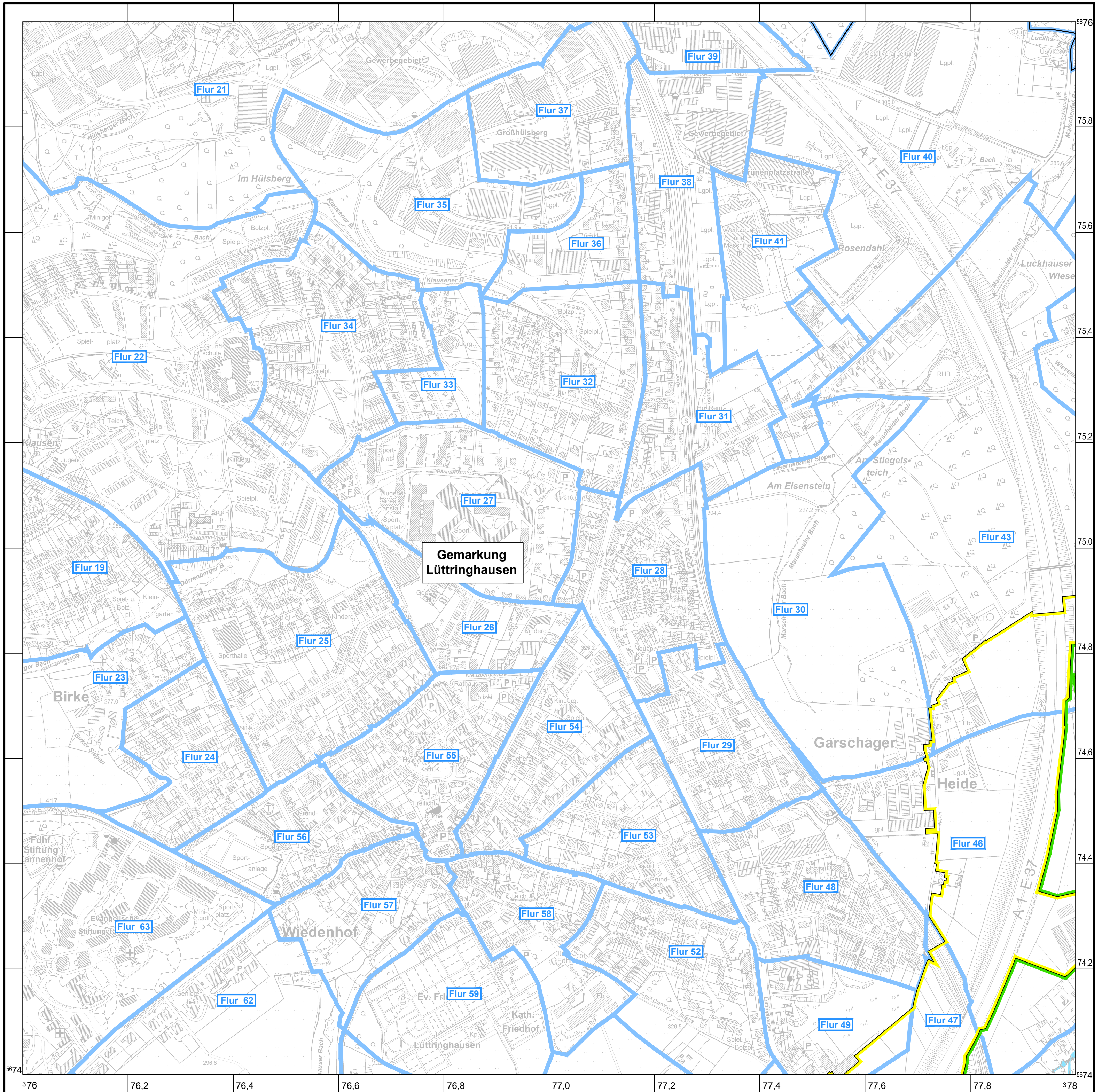


Geobasisdaten © Land NRW (2020), Datenlizenz Deutschland - Zero - Version 2.0, Datensatz (URI): <https://www.opengeodata.nrw.de>

1 : 5.000

Ausführung : Planunterlagen, Kurzversion, Amtliche Basiskarte





Gemarkung Lüttringhausen



Geobasisdaten © Land NRW (2020), Datenlizenz Deutschland - Zero - Version 2.0, Datensatz (URI): <https://www.openeodata.nrw.de>

1 : 5.000

Ausführung : Planunterlagen, Kurzversion, Amtliche Basiskarte



