

Sonderbeilage
Amtsblatt Nr. 9
vom 29. Februar 2024
Anlage zu Ziffer 70

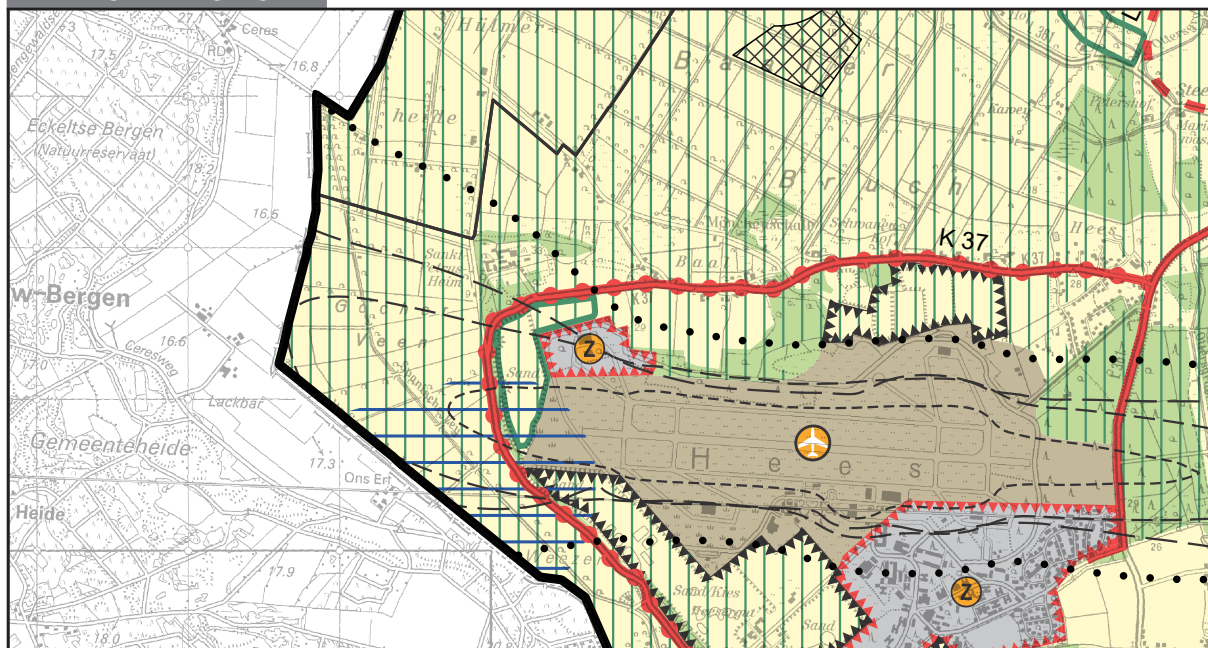
- **Frühzeitige Unterrichtung gemäß § 9 Absatz 1 Raumordnungsgesetz (ROG) über die beabsichtigte 20. Änderung des Regionalplans Düsseldorf (RPD) im Gebiet der Gemeinde Weeze (Änderung von GIB-Z in ASB-Z und AFA in FR-Z)**

20. Änderung des Regionalplans Düsseldorf (RPD) im Gebiet der Gemeinde Weeze (Änderung von GIB-Z in ASB-Z und AFA in FR-Z)

ENTWURF

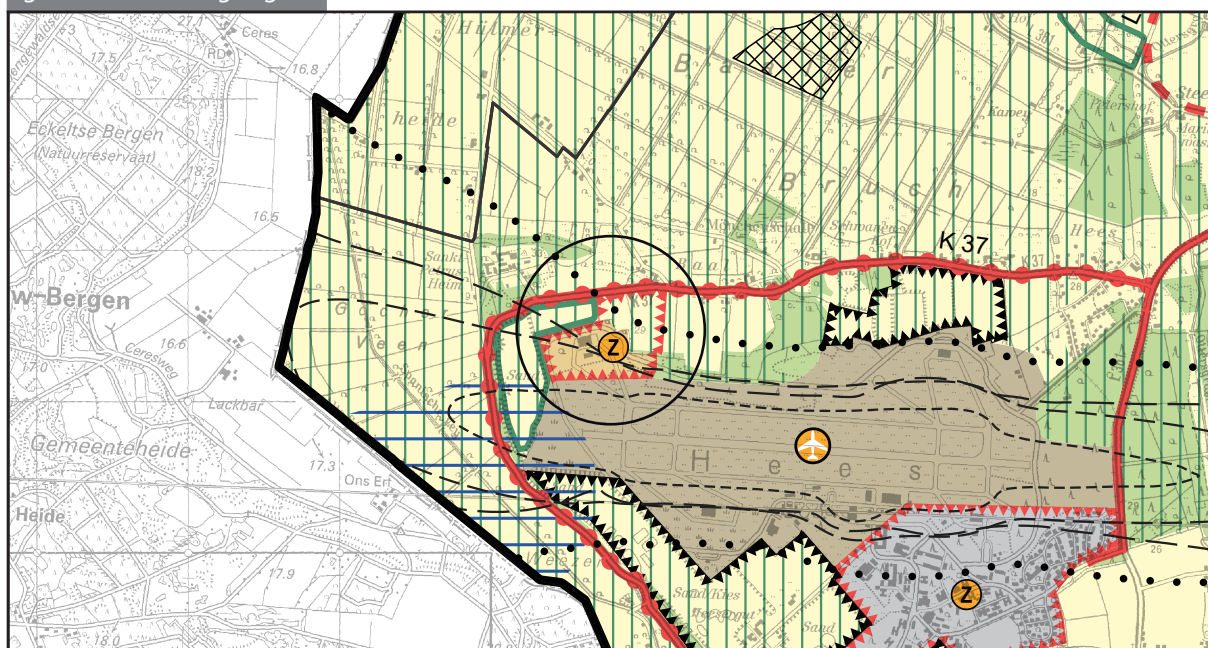
Stand: Februar 2024

bisherige Festlegungen



Auszug aus den zeichnerischen Festlegungen des Regionalplans Düsseldorf (RPD)

geänderte Festlegungen






Auszug aus den zeichnerischen Festlegungen des Regionalplans Düsseldorf (RPD) in der Fassung mit den geplanten Änderungen









Legende¹

des Regionalplans Düsseldorf












1. Siedlungsraum

-  a) Allgemeine Siedlungsbereiche (ASB)⁴
-  ab) bedingte ASB³
-  b) ASB für zweckgebundene Nutzungen, u.a.:
 -  ba) Ferieneinrichtungen und Freizeitanlagen
 -  bb) ASB für Gewerbe³
 -  bc) Zweckbindung gemäß textlichen Zielen³
-  c) Bereiche für gewerbliche und industrielle Nutzungen (GIB), u.a.:⁴
 -  ca) Abfallbehandlungsanlagen
-  d) GIB für flächenintensive Großvorhaben
-  e) GIB für zweckgebundene Nutzungen, u.a.:
 -  ea) Übertägige Betriebsanlagen und -einrichtungen des Bergbaus²
 -  eb) Standorte des kombinierten Güterverkehrs
 -  ec) Kraftwerke und einschlägige Nebenbetriebe
 -  ed) Zweckbindung gemäß textlichen Zielen³

2. Freiraum

-  a) Allgemeine Freiraum- und Agrarbereiche
-  b) Waldbereiche
-  c) Oberflächengewässer
- d) Freiraumfunktionen
 -  da) Schutz der Natur
 -  db) Schutz der Landschaft und landschaftsorientierte Erholung
 -  dc) Regionale Grünzüge
 -  dd) Grundwasser- und Gewässerschutz
 -  de) Überschwemmungsbereiche

e) Freiraumbereiche für zweckgebundene Nutzungen


-  ea) Aufschüttungen und Ablagerungen, u.a.:
 -  ea-1) Abfalldeponien
 -  ea-2) Halden²
-  eb) Sicherung und Abbau oberflächennaher Bodenschätze
-  ec) Sonstige Zweckbindungen, u.a.:
 -  ec-1) Abwasserbehandlungs- und -reinigungsanlagen
 -  ec-2) Gewächshausanlagen³
 -  ec-3) Ruhehäfen³
 -  ec-4) Zweckbindung gemäß textlichen Zielen³
-  ed) Windenergiebereiche
-  ee) Windenergievorbehaltsbereiche³

3. Verkehrsinfrastruktur und weitere Bandinfrastrukturen


a) Straßen unter Angabe der Anschlußstellen

- aa) Straßen für den vorwiegend großräumigen Verkehr
 -  aa-1) Bestand, Bedarfsplanmaßnahmen
 -  aa-2) Bedarfsplanmaßnahmen ohne räumliche Festlegung²
- ab) Straßen für den vorwiegend überregionalen und regionalen Verkehr
 -  ab-1) Bestand, Bedarfsplanmaßnahmen
 -  ab-2) Bedarfsplanmaßnahmen ohne räumliche Festlegung
- ac) Sonstige regionalplanerisch bedeutsame Straßen (Bestand und Planung)
 - 


b) Schienenwege unter Angabe der Haltepunkte und Betriebsflächen

- 

ba) Schienenwege für den Hochgeschwindigkeitsverkehr und sonstigen großräumigen Verkehr

 - ba-1) Bestand, Bedarfsplanmaßnahmen
 - ba-2) Bedarfsplanmaßnahmen ohne räumliche Festlegung
- 

bb) Schienenwege für den überregionalen und regionalen Verkehr


 - bb-1) Bestand, Bedarfsplanmaßnahmen
 - bb-2) Bedarfsplanmaßnahmen ohne räumliche Festlegung
- 


bc) Sonstige regionalplanerisch bedeutsame Schienenwege (Bestand und Planung)²


c) Wasserstraßen unter Angabe der Güterumschlagshäfen



d) Flugplätze

- 


da) Flughäfen/-plätze für den zivilen Luftverkehr²
- 


db) Militärflugplätze²
- 


dc) Flughäfen/-plätze für den zivilen Luftverkehr³

e) Grenzen der Lärmschutzgebiete gemäß LEP IV²

f) Lärmschutzbereiche gemäß Fluglärmschutzverordnungen³

- 

fa) Tagschutzzone 1
- 


fb) Tagschutzzone 2
- 


fc) Nachtschutzzone


g) Erweiterte Lärmschutzzonen³



h) Höchstspannungsnetz⁵


- 


ha) Umspannanlage/Konverter (Höchstspannung ≥ 220 kV)
- 


hb) Höchstspannungsfreileitung ≥ 220 kV einschließlich Umspannanlage/Konverter, Anzahl E entspricht Anzahl der Leitungen (E, EE, EEE, ...)
- 

hc) Höchstspannungserdkableitung ≥ 220 kV einschließlich Umspannanlage/Konverter, Anzahl E entspricht Anzahl der Leitungen (E, EE, EEE, ...)

Informelle Grenzsignaturen

- 

a) Planungsregion Düsseldorf
- 

b) Kreisgrenze
- 

c) Gemeindegrenze

1. Entspricht der Anlage 3 zur Verordnung zur Durchführung des Landesplanungsgesetzes (LandesplanungsgesetzDVO – LPIG DVO) vom 8. Juni 2010 (GV. NRW. S. 334), soweit nicht anders gekennzeichnet.
 2. Planzeichen nicht verwendet.
 3. Ergänzungen gemäß § 35 Absatz 4 LPIG DVO vom 8. Juni 2010 (GV. NRW. S. 334).
 4. Entspricht größtenteils der Anlage 3 zur LPIG DVO vom 8. Juni 2010 (GV. NRW. S. 334) und teilweise der Anlage 3 zur LPIG DVO vom 8. Juni 2010 in der Fassung vom 13. April 2022 (GV. NRW. S. 527).
 5. Entspricht der Anlage 3 zur LPIG DVO vom 8. Juni 2010 in der Fassung vom 13. April 2022 (GV. NRW. S. 527).