

**Sonderbeilage
Amtsblatt Nr. 33
vom 14. August 2025
Anlage zu Ziffer 248
(2 Karten farbig)**

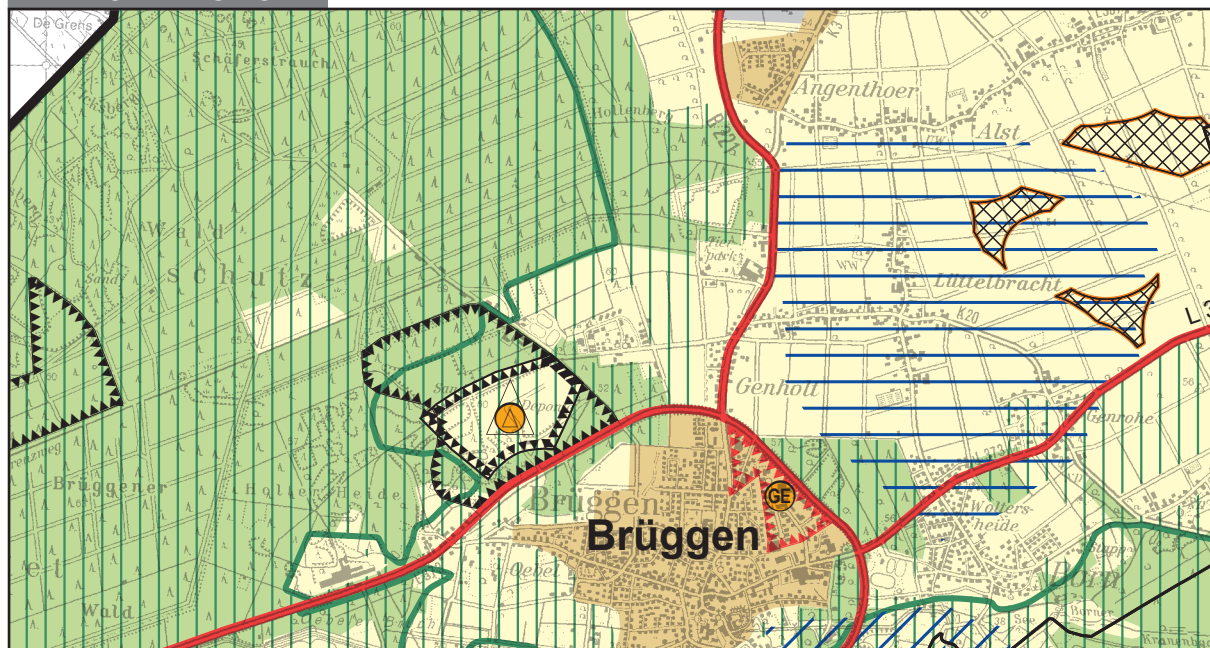
**24. Änderung des Regionalplans
Düsseldorf (RPD)
im Gebiet der Gemeinde Brüggen
(Änderung von AFA in ASB-E)**

24. Änderung des Regionalplans Düsseldorf (RPD) im Gebiet der Gemeinde Brüggen (Änderung von AFA in ASB-E)

ENTWURF

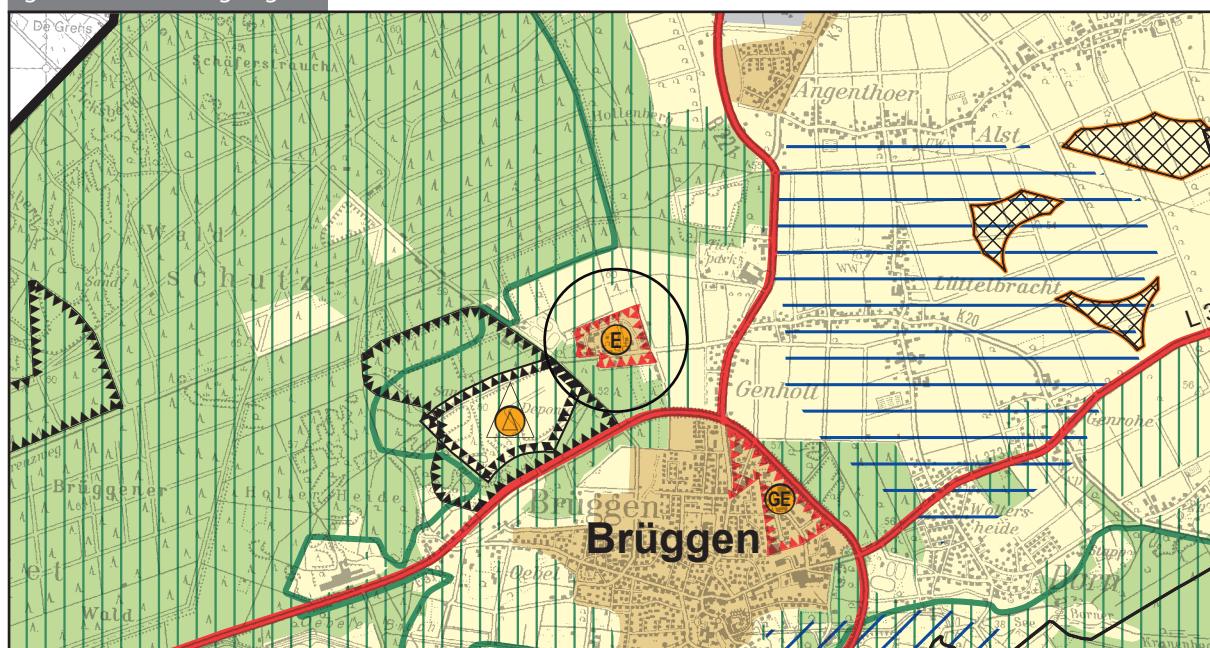
Stand: August 2025

bisherige Festlegungen



Auszug aus den zeichnerischen Festlegungen des Regionalplans Düsseldorf (RPD)

geänderte Festlegungen



Auszug aus den zeichnerischen Festlegungen des Regionalplans Düsseldorf (RPD) in der Fassung mit den geplanten Änderungen














Legende¹

des Regionalplans Düsseldorf

1. Siedlungsraum








	a) Allgemeine Siedlungsbereiche (ASB)⁴		e) Freiraumbereiche für zweckgebundene Nutzungen
	ab) bedingte ASB ³		ea) Aufschüttungen und Ablagerungen, u.a.:
	b) ASB für zweckgebundene Nutzungen, u.a.:		ea-1) Abfalldeponien
	ba) Ferieneinrichtungen und Freizeitanlagen		ea-2) Halden ²
	bb) ASB für Gewerbe ³		eb) Sicherung und Abbau oberflächennaher Bodenschätze
	bc) Zweckbindung gemäß textlichen Zielen ³		ec) Sonstige Zweckbindungen, u.a.:
	c) Bereiche für gewerbliche und industrielle Nutzungen (GIB), u.a.: ⁴		ec-1) Abwasserbehandlungs- und -reinigungsanlagen
	ca) Abfallbehandlungsanlagen		ec-2) Gewächshausanlagen ³
	d) GIB für flächenintensive Großvorhaben		ec-3) Ruhehäfen ³
	e) GIB für zweckgebundene Nutzungen, u.a.:		ec-4) Zweckbindung gemäß textlichen Zielen ³
	ea) Übertägige Betriebsanlagen und -einrichtungen des Bergbaus ²		ed) Windenergiebereiche
	eb) Standorte des kombinierten Güterverkehrs		ee) Windenergievorbehaltsbereiche ^{2,3}
	ec) Kraftwerke und einschlägige Nebenbetriebe		ef) Beschleunigungsgebiete für Windenergie ⁶
	ed) Zweckbindung gemäß textlichen Zielen ³		

2. Freiraum

	a) Allgemeine Freiraum- und Agrarbereiche		a) Straßen unter Angabe der Anschlußstellen
	b) Waldbereiche		aa) Straßen für den vorwiegend großräumigen Verkehr
	c) Oberflächengewässer		aa-1) Bestand, Bedarfsplanmaßnahmen
d) Freiraumfunktionen			aa-2) Bedarfsplanmaßnahmen ohne räumliche Festlegung ²
	da) Schutz der Natur		ab) Straßen für den vorwiegend überregionalen und regionalen Verkehr
	db) Schutz der Landschaft und landschaftsorientierte Erholung		ab-1) Bestand, Bedarfsplanmaßnahmen
	dc) Regionale Grünzüge		ab-2) Bedarfsplanmaßnahmen ohne räumliche Festlegung
	dd) Grundwasser- und Gewässerschutz		ac) Sonstige regionalplanerisch bedeutsame
	de) Überschwemmungsbereiche		

3. Verkehrsinfrastruktur und weitere Bandinfrastrukturen




b) Schienenwege unter Angabe der Haltepunkte und Betriebsflächen

	ba) Schienenwege für den Hochgeschwindigkeitsverkehr und sonstigen großräumigen Verkehr
	ba-1) Bestand, Bedarfsplanmaßnahmen
	ba-2) Bedarfsplanmaßnahmen ohne räumliche Festlegung
	bb) Schienenwege für den überregionalen und regionalen Verkehr
	bb-1) Bestand, Bedarfsplanmaßnahmen
	bb-2) Bedarfsplanmaßnahmen ohne räumliche Festlegung
	bc) Sonstige regionalplanerisch bedeutsame Schienenwege (Bestand und Planung) ²

c) Wasserstraßen unter Angabe der Güterumschlagshäfen



d) Flugplätze

	da) Flughäfen/-plätze für den zivilen Luftverkehr ²
	db) Militärflugplätze ²
	dc) Flughäfen/-plätze für den zivilen Luftverkehr ³

e) Grenzen der Lärmschutzgebiete gemäß LEP IV ²






f) Lärmschutzbereiche gemäß Fluglärmschutzverordnungen ³

-----	fa) Tagschutzzone 1
- - - - -	fb) Tagschutzzone 2
- - - - -	fc) Nachtschutzzone

g) Erweiterte Lärmschutzzonen ³



h) Höchstspannungsnetz ⁵

	ha) Umspannanlage/Konverter (Höchstspannung ≥ 220 kV)
	hb) Höchstspannungsfreileitung ≥ 220 kV einschließlich Umspannanlage/Konverter, Anzahl E entspricht Anzahl der Leitungen (E, EE, EEE, ...)
	hc) Höchstspannungserdkabelleitung ≥ 220 kV einschließlich Umspannanlage/Konverter, Anzahl E entspricht Anzahl der Leitungen (E, EE, EEE, ...)

Informelle Grenzsignaturen

=====	a) Planungsregion Düsseldorf
=====	b) Kreisgrenze
=====	c) Gemeindegrenze

1. Entspricht der Anlage 3 zur Verordnung zur Durchführung des Landesplanungsgesetzes (LandesplanungsgesetzDVO – LPIG DVO) vom 8. Juni 2010 (GV. NRW. S. 334), soweit nicht anders gekennzeichnet.
2. Planzeichen nicht verwendet.
3. Ergänzungen gemäß § 35 Absatz 4 LPIG DVO vom 8. Juni 2010 (GV. NRW. S. 334).
4. Entspricht größtenteils der Anlage 3 zur LPIG DVO vom 8. Juni 2010 (GV. NRW. S. 334) und teilweise der Anlage 3 zur LPIG DVO vom 8. Juni 2010 in der Fassung vom 13. April 2022 (GV. NRW. S. 527).
5. Entspricht der Anlage 3 zur LPIG DVO vom 8. Juni 2010 in der Fassung vom 13. April 2022 (GV. NRW. S. 527).
6. Ergänzungen gemäß § 32 Absatz 4 LPIG DVO vom 8. Juni 2010 in der Fassung vom 13. April 2022 (GV. NRW. S. 527).