

# **Sonderbeilage**

**Amtsblatt Nr. 42**

**Ziffer 311**

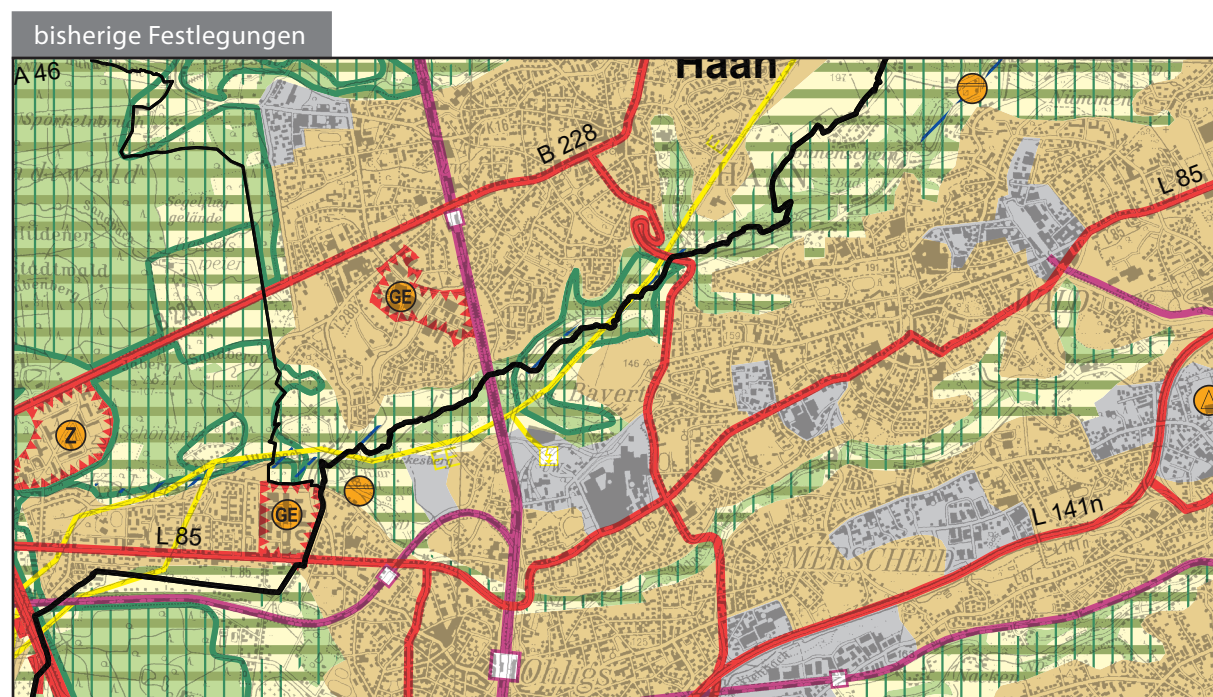
**Vom 16. Oktober 2025**

- **Karte - Frühzeitige Unterrichtung gemäß § 9 Absatz 1 Raumordnungsgesetz (ROG) über die beabsichtigte 25. Änderung des Regionalplans Düsseldorf (RPD) im Gebiet der Stadt Solingen (Änderung von ASB in AFA, BSLE und RGZ)**

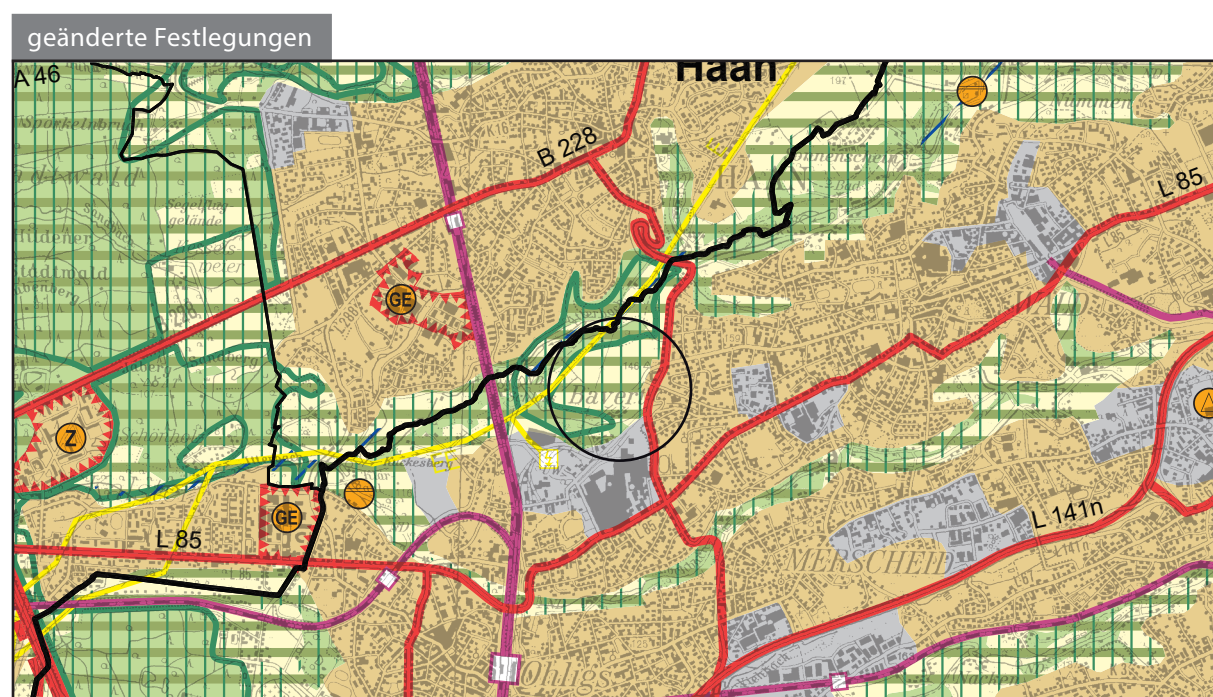
## 25. Änderung des Regionalplans Düsseldorf (RPD) im Gebiet der Stadt Solingen (Änderung von ASB in AFA, BSLE und RGZ)

### ENTWURF

Stand: Oktober 2025



Auszug aus den zeichnerischen Festlegungen des Regionalplans Düsseldorf (RPD)



Auszug aus den zeichnerischen Festlegungen des Regionalplans Düsseldorf (RPD) in der Fassung mit den geplanten Änderungen


# Legende<sup>1</sup>

des Regionalplans Düsseldorf




## 1. Siedlungsraum

	<b>a) Allgemeine Siedlungsbereiche (ASB)<sup>4</sup></b>
	ab) bedingte ASB <sup>3</sup>
	<b>b) ASB für zweckgebundene Nutzungen, u.a.:</b>
	ba) Ferieneinrichtungen und Freizeitanlagen
	bb) ASB für Gewerbe <sup>3</sup>
	bc) Zweckbindung gemäß textlichen Zielen <sup>3</sup>
	<b>c) Bereiche für gewerbliche und industrielle Nutzungen (GIB), u.a.:<sup>4</sup></b>
	ca) Abfallbehandlungsanlagen
	<b>d) GIB für flächenintensive Großvorhaben</b>
	<b>e) GIB für zweckgebundene Nutzungen, u.a.:</b>
	ea) Übertägige Betriebsanlagen und -einrichtungen des Bergbaus <sup>2</sup>
	eb) Standorte des kombinierten Güterverkehrs
	ec) Kraftwerke und einschlägige Nebenbetriebe
	ed) Zweckbindung gemäß textlichen Zielen <sup>3</sup>

### e) Freiraumbereiche für zweckgebundene Nutzungen

	ea) Aufschüttungen und Ablagerungen, u.a.:
	ea-1) Abfalldeponien
	ea-2) Halden <sup>2</sup>
	eb) Sicherung und Abbau oberflächennaher Bodenschätze
	ec) Sonstige Zweckbindungen, u.a.:
	ec-1) Abwasserbehandlungs- und -reinigungsanlagen
	ec-2) Gewächshausanlagen <sup>3</sup>
	ec-3) Ruhehäfen <sup>3</sup>
	ec-4) Zweckbindung gemäß textlichen Zielen <sup>3</sup>
	ed) Windenergiebereiche
	ee) Windenergievorbehaltsbereiche <sup>2,3</sup>
	ef) Beschleunigungsgebiete für Windenergie <sup>6</sup>




## 2. Freiraum

	<b>a) Allgemeine Freiraum- und Agrarbereiche</b>
	<b>b) Waldbereiche</b>
	<b>c) Oberflächengewässer</b>
	<b>d) Freiraumfunktionen</b>
	da) Schutz der Natur
	db) Schutz der Landschaft und landschaftsorientierte Erholung
	dc) Regionale Grünzüge
	dd) Grundwasser- und Gewässerschutz
	de) Überschwemmungsbereiche

## 3. Verkehrsinfrastruktur und weitere Bandinfrastrukturen

### a) Straßen unter Angabe der Anschlußstellen

	aa) Straßen für den vorwiegend großräumigen Verkehr
	aa-1) Bestand, Bedarfsplanmaßnahmen
	aa-2) Bedarfsplanmaßnahmen ohne räumliche Festlegung <sup>2</sup>
	ab) Straßen für den vorwiegend überregionalen und regionalen Verkehr
	ab-1) Bestand, Bedarfsplanmaßnahmen
	ab-2) Bedarfsplanmaßnahmen ohne räumliche Festlegung
	ac) Sonstige regionalplanerisch bedeutsame Straßen (Bestand und Planung)

<b>b) Schienenwege unter Angabe der Haltepunkte und Betriebsflächen</b>		<b>f) Lärmschutzbereiche gemäß Fluglärmschutzverordnungen <sup>3</sup></b>	
    	ba) Schienenwege für den Hochgeschwindigkeitsverkehr und sonstigen großräumigen Verkehr	-----	fa) Tagschutzzone 1
	ba-1) Bestand, Bedarfsplanmaßnahmen	- - - - -	fb) Tagschutzzone 2
	ba-2) Bedarfsplanmaßnahmen ohne räumliche Festlegung	- - - - -	fc) Nachtschutzzone
	bb) Schienenwege für den überregionalen und regionalen Verkehr	• • • • •	<b>g) Erweiterte Lärmschutzzonen <sup>3</sup></b>
	bb-1) Bestand, Bedarfsplanmaßnahmen		ha) Umspannanlage/Konverter (Höchstspannung ≥ 220 kV)
    	bb-2) Bedarfsplanmaßnahmen ohne räumliche Festlegung		hb) Höchstspannungsfreileitung ≥ 220 kV einschließlich Umspannanlage/Konverter, Anzahl E entspricht Anzahl der Leitungen (E, EE, EEE, ...)
	bc) Sonstige regionalplanerisch bedeutsame Schienenwege (Bestand und Planung) <sup>2</sup>		hc) Höchstspannungserdkabelleitung ≥ 220 kV einschließlich Umspannanlage/Konverter, Anzahl E entspricht Anzahl der Leitungen (E, EE, EEE, ...)
	<b>c) Wasserstraßen unter Angabe der Güterumschlagshäfen</b>		
<b>d) Flugplätze</b>		<b>Informelle Grenzsignaturen</b>	
  	da) Flughäfen/-plätze für den zivilen Luftverkehr <sup>2</sup>	=====	a) Planungsregion Düsseldorf
	db) Militärflugplätze <sup>2</sup>	=====	b) Kreisgrenze
	dc) Flughäfen/-plätze für den zivilen Luftverkehr <sup>3</sup>	=====	c) Gemeindegrenze
<b>e) Grenzen der Lärmschutzgebiete gemäß LEP IV <sup>2</sup></b>			

1. Entspricht der Anlage 3 zur Verordnung zur Durchführung des Landesplanungsgesetzes (LandesplanungsgesetzDVO – LPIG DVO) vom 8. Juni 2010 (GV. NRW. S. 334), soweit nicht anders gekennzeichnet.  
2. Planzeichen nicht verwendet.  
3. Ergänzungen gemäß § 35 Absatz 4 LPIG DVO vom 8. Juni 2010 (GV. NRW. S. 334).  
4. Entspricht größtenteils der Anlage 3 zur LPIG DVO vom 8. Juni 2010 (GV. NRW. S. 334) und teilweise der Anlage 3 zur LPIG DVO vom 8. Juni 2010 in der Fassung vom 13. April 2022 (GV. NRW. S. 527).  
5. Entspricht der Anlage 3 zur LPIG DVO vom 8. Juni 2010 in der Fassung vom 13. April 2022 (GV. NRW. S. 527).  
6. Ergänzungen gemäß § 32 Absatz 4 LPIG DVO vom 8. Juni 2010 in der Fassung vom 13. April 2022 (GV. NRW. S. 527).