

**Sonderbeilage**  
**Amtsblatt Nr. 22**  
**Ziffer 130**

**vom 28. Mai 2026**

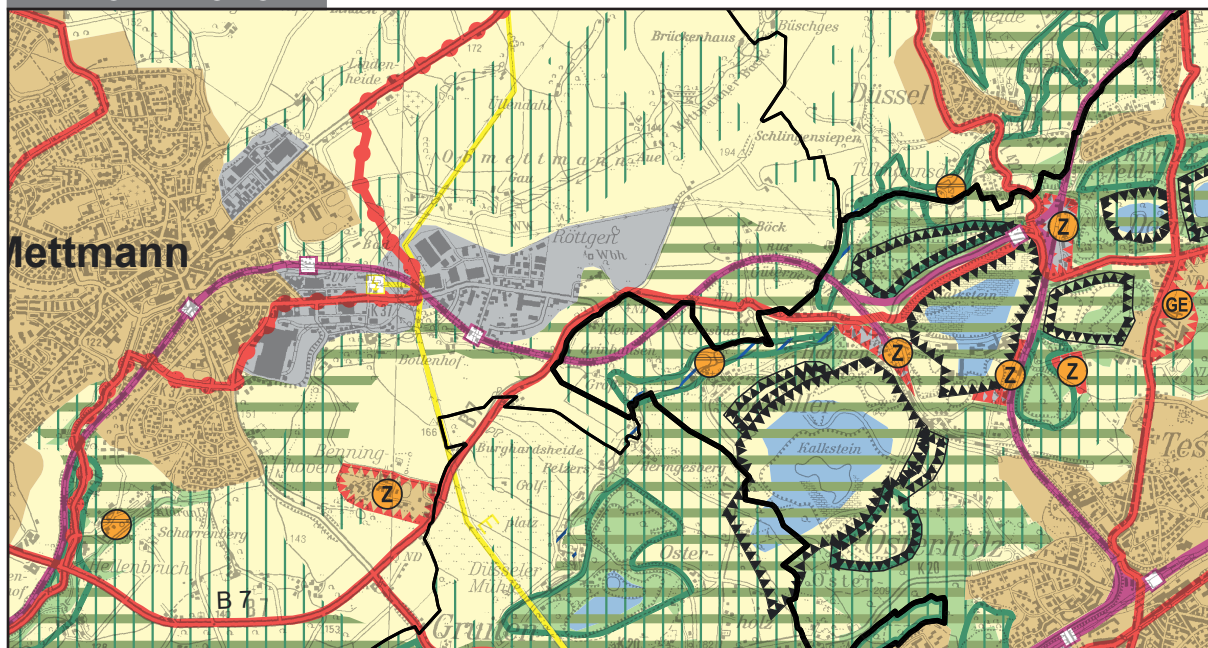
- **Frühzeitige Unterrichtung gemäß § 9 Absatz 1 Raumordnungsgesetz (ROG) über die beabsichtigte 28. Änderung des Regionalplans Düsseldorf (RPD) im Gebiet der Stadt Wuppertal (Ergänzende Festlegung eines RGZ)**

## 28. Änderung des Regionalplans Düsseldorf (RPD) im Gebiet der Stadt Wuppertal (Ergänzende Festlegung eines RGZ)

### ENTWURF

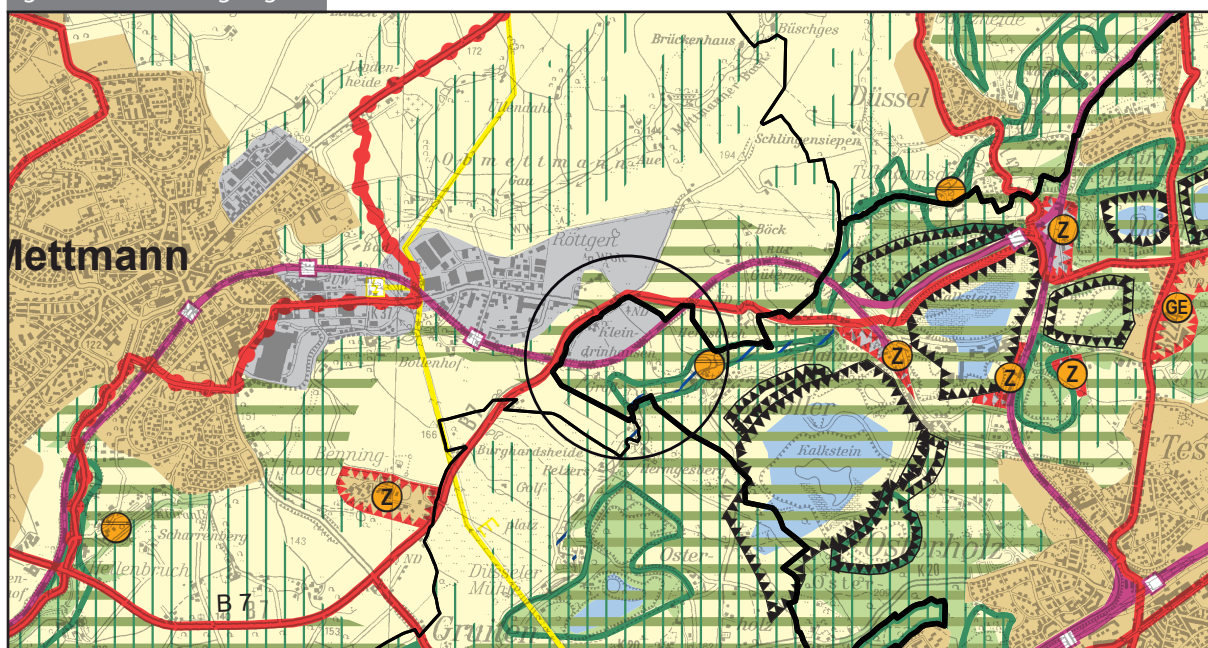
Stand: Mai 2026

#### bisherige Festlegungen



Auszug aus den zeichnerischen Festlegungen des Regionalplans Düsseldorf (RPD)

#### geänderte Festlegungen



Auszug aus den zeichnerischen Festlegungen des Regionalplans Düsseldorf (RPD) in der Fassung mit den geplanten Änderungen


# Legende<sup>1</sup>

des Regionalplans Düsseldorf






## 1. Siedlungsraum

-  a) **Allgemeine Siedlungsbereiche (ASB)** <sup>4</sup>
-  ab) bedingte ASB <sup>3</sup>
-  b) **ASB für zweckgebundene Nutzungen, u.a.:**
  -  ba) Ferieneinrichtungen und Freizeitanlagen
  -  bb) ASB für Gewerbe <sup>3</sup>
  -  bc) Zweckbindung gemäß textlichen Zielen <sup>3</sup>
-  c) **Bereiche für gewerbliche und industrielle Nutzungen (GIB), u.a.:** <sup>4</sup>
  -  ca) Abfallbehandlungsanlagen
-  d) **GIB für flächenintensive Großvorhaben**
-  e) **GIB für zweckgebundene Nutzungen, u.a.:**
  -  ea) Übertägige Betriebsanlagen und -einrichtungen des Bergbaus <sup>2</sup>
  -  eb) Standorte des kombinierten Güterverkehrs
  -  ec) Kraftwerke und einschlägige Nebenbetriebe
  -  ed) Zweckbindung gemäß textlichen Zielen <sup>3</sup>

## e) Freiraumbereiche für zweckgebundene Nutzungen

-  ea) Aufschüttungen und Ablagerungen, u.a.:
  -  ea-1) Abfalldeponien
  -  ea-2) Halden <sup>2</sup>
-  eb) Sicherung und Abbau oberflächennaher Bodenschätze
-  ec) Sonstige Zweckbindungen, u.a.:
  -  ec-1) Abwasserbehandlungs- und -reinigungsanlagen
  -  ec-2) Gewächshausanlagen <sup>3</sup>
  -  ec-3) Ruhehäfen <sup>3</sup>
  -  ec-4) Zweckbindung gemäß textlichen Zielen <sup>3</sup>
-  ed) Windenergiebereiche
-  ee) Windenergievorbehaltsbereiche <sup>2,3</sup>
-  ef) Beschleunigungsgebiete für Windenergie <sup>6</sup>

## 2. Freiraum


-  a) **Allgemeine Freiraum- und Agrarbereiche**
-  b) **Waldbereiche**
-  c) **Oberflächengewässer**
- d) **Freiraumfunktionen**
  -  da) Schutz der Natur
  -  db) Schutz der Landschaft und landschaftsorientierte Erholung
  -  dc) Regionale Grünzüge
  -  dd) Grundwasser- und Gewässerschutz
  -  de) Überschwemmungsbereiche


## 3. Verkehrsinfrastruktur und weitere Bandinfrastrukturen


### a) Straßen unter Angabe der Anschlussstellen


- aa) Straßen für den vorwiegend großräumigen Verkehr
  -  aa-1) Bestand, Bedarfsplanmaßnahmen
  -  aa-2) Bedarfsplanmaßnahmen ohne räumliche Festlegung <sup>2</sup>
- ab) Straßen für den vorwiegend überregionalen und regionalen Verkehr
  -  ab-1) Bestand, Bedarfsplanmaßnahmen
  -  ab-2) Bedarfsplanmaßnahmen ohne räumliche Festlegung
- ac) Sonstige regionalplanerisch bedeutsame Straßen (Bestand und Planung)
  - 


**b) Schienenwege unter Angabe der Haltepunkte und Betriebsflächen**


- 


ba) Schienenwege für den Hochgeschwindigkeitsverkehr und sonstigen großräumigen Verkehr
- 

ba-1) Bestand, Bedarfsplanmaßnahmen
- 

ba-2) Bedarfsplanmaßnahmen ohne räumliche Festlegung
- 

bb) Schienenwege für den überregionalen und regionalen Verkehr
- 

bb-1) Bestand, Bedarfsplanmaßnahmen
- 


bb-2) Bedarfsplanmaßnahmen ohne räumliche Festlegung
- 


bc) Sonstige regionalplanerisch bedeutsame Schienenwege (Bestand und Planung) <sup>2</sup>


**c) Wasserstraßen unter Angabe der Güterumschlagshäfen**



**d) Flugplätze**

- 

da) Flughäfen/-plätze für den zivilen Luftverkehr <sup>2</sup>
- 

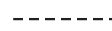
db) Militärflugplätze <sup>2</sup>
- 

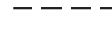
dc) Flughäfen/-plätze für den zivilen Luftverkehr <sup>3</sup>


**e) Grenzen der Lärmschutzgebiete gemäß LEP IV <sup>2</sup>**



**f) Lärmschutzbereiche gemäß Fluglärmschutzverordnungen <sup>3</sup>**

- 

fa) Tagschutzzone 1
- 


fb) Tagschutzzone 2
- 


fc) Nachtschutzzone


**g) Erweiterte Lärmschutzzonen <sup>3</sup>**



**h) Höchstspannungsnetz <sup>5</sup>**


- 


ha) Umspannanlage/Konverter (Höchstspannung  $\geq 220$  kV)
- 

hb) Höchstspannungsfreileitung  $\geq 220$  kV einschließlich Umspannanlage/Konverter, Anzahl E entspricht Anzahl der Leitungen (E, EE, EEE, ...)
- 

hc) Höchstspannungserdkabelleitung  $\geq 220$  kV einschließlich Umspannanlage/Konverter, Anzahl E entspricht Anzahl der Leitungen (E, EE, EEE, ...)

**Informelle Grenzsignaturen**

- 

a) Planungsregion Düsseldorf
- 

b) Kreisgrenze
- 

c) Gemeindegrenze

1. Entspricht der Anlage 3 zur Verordnung zur Durchführung des Landesplanungsgesetzes (LandesplanungsgesetzDVO – LPIG DVO) vom 8. Juni 2010 (GV. NRW. S. 334), soweit nicht anders gekennzeichnet.  
 2. Planzeichen nicht verwendet.  
 3. Ergänzungen gemäß § 35 Absatz 4 LPIG DVO vom 8. Juni 2010 (GV. NRW. S. 334).  
 4. Entspricht größtenteils der Anlage 3 zur LPIG DVO vom 8. Juni 2010 (GV. NRW. S. 334) und teilweise der Anlage 3 zur LPIG DVO vom 8. Juni 2010 in der Fassung vom 13. April 2022 (GV. NRW. S. 527).  
 5. Entspricht der Anlage 3 zur LPIG DVO vom 8. Juni 2010 in der Fassung vom 13. April 2022 (GV. NRW. S. 527).  
 6. Ergänzungen gemäß § 32 Absatz 4 LPIG DVO vom 8. Juni 2010 in der Fassung vom 13. April 2022 (GV. NRW. S. 527).