Sonderbeilage

Amtsblatt Nr. 44
Ziffer 296

vom 29. Oktober 2026

• Änderung der ordnungsbehördlichen Verordnung zur Festsetzung der Überschwemmungsgebiete der Issel von km 134,7 bis km 170,0, der Kleveschen Landwehr von km 6,3 bis km 19,7, des Wolfstrangs von km 3,0 bis km 16,3 und des Königsbachs von km 0,0 bis km 5,5 im Regierungsbezirk Düsseldorf

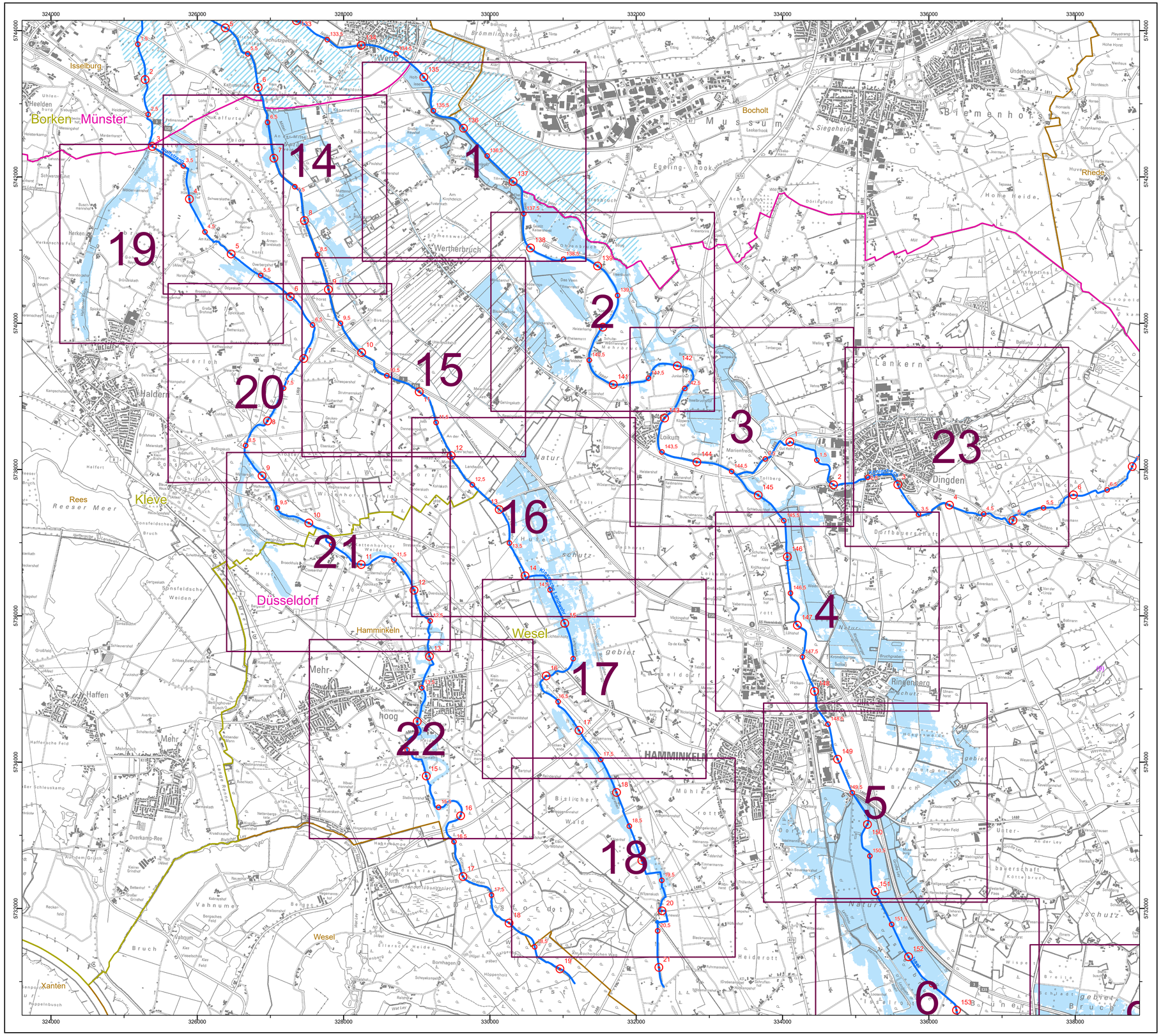

Zeichenerklärung

- Überschwemmungsgebiet HQ_{100}
- Überschwemmungsgebiet HQ_{100} Regierungsbezirk Münster (nachrichtlich)
- Fließgewässer
- Blattkacheln

Verwaltungsgrenzen

- Regierungsbezirksgrenze
- Kreise und Kreisfreie Städte
- Gemeinden

Gewässerstationierung (GSK3C)

- 1 Kilometer
- Fünfhundert Meter

Bezirksregierung Düsseldorf

Cecilienallee 2
40474 Düsseldorf

Tel. 0211 475-0
poststelle@brd.nrw.de

Anlage zur Überschwemmungsgebietsverordnung

„Überschwemmungsgebiet Issel-System“

gemäß § 76 Wasserhaushaltsgesetz, § 83 Landeswassergesetz NRW

Erstellt im Februar 2013 durch:

Geändert im Februar 2026
durch Bezirksregierung Düsseldorf

PROAQUA
Ingenieurgesellschaft für Wasser und Umwelttechnik mbH
Turpinstraße 19, 52066 Aachen
Fon 02 41/9 49 92 - 0, Fax 02 41/9 49 92 - 29
mail@proaqua-gmbh.de, www.proaqua-gmbh.de

Maßstab: 1:25.000

0 — 1.500 Meter

Düsseldorf, den 03.02.2026

Bezirksregierung Düsseldorf
als Obere Wasserbehörde

Az.: 54.03.02 - Issel-System

Copyright Topografische Karten:
GEObasis NRW, Bezirksregierung Köln

Blattbezeichnung: **Übersichtskarte 1 (2)**

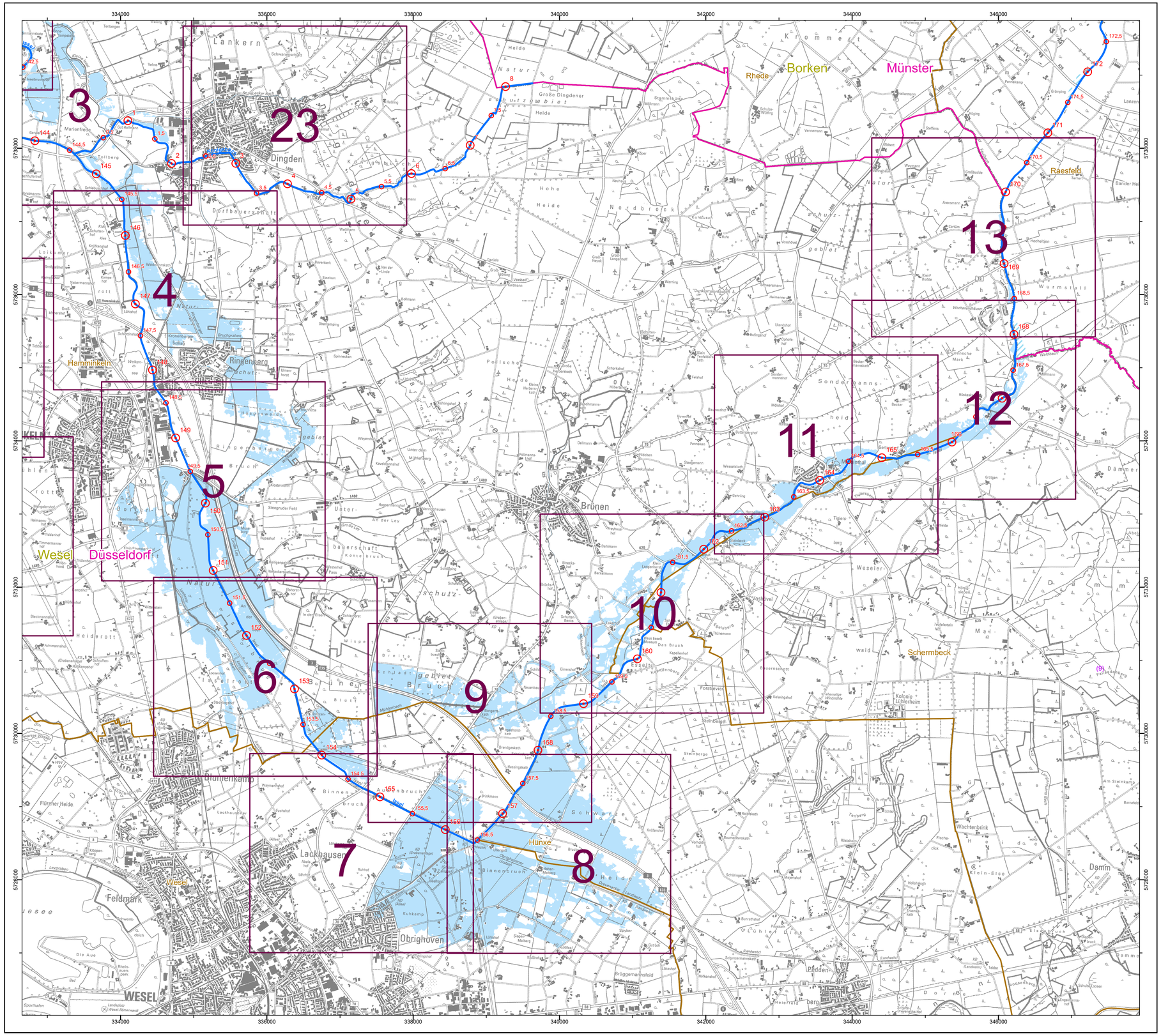

Zeichenerklärung

- Überschwemmungsgebiet HQ_{100}
- Überschwemmungsgebiet HQ_{100} Regierungsbezirk Münster (nachrichtlich)
- Fließgewässer
- Blattkacheln

Verwaltungsgrenzen

- Regierungsbezirksgrenze
- Kreise und Kreisfreie Städte
- Gemeinden

Gewässerstationierung (GSK3C)

- 1 Kilometer
- Fünfhundert Meter

Bezirksregierung Düsseldorf

Cecilienallee 2
40474 Düsseldorf

Tel. 0211 475-0
poststelle@brd.nrw.de

Anlage zur Überschwemmungsgebietsverordnung

„Überschwemmungsgebiet Issel-System“

gemäß § 76 Wasserhaushaltsgesetz, § 83 Landeswassergesetz NRW

Erstellt im Februar 2013 durch:

Geändert im Februar 2026
durch Bezirksregierung Düsseldorf

PROAQUA
Ingenieurgesellschaft für Wasser- und Umweltlogistik mbH
Turpinstraße 19, 52066 Aachen
Fon 02 41/9 49 92 - 0, Fax 02 41/9 49 92 - 29
mail@proaqua-gmbh.de, www.proaqua-gmbh.de

Maßstab: 1:25.000

0 — 1.500 Meter

Düsseldorf, den 03.02.2026

Bezirksregierung Düsseldorf
als Obere Wasserbehörde

Az.: 54.03.02 - Issel-System

Copyright Topografische Karten:
GEObasis NRW, Bezirksregierung Köln

Blattbezeichnung: **Übersichtskarte 2 (2)**

335000 336000 337000

5739000 5738000 5737000

Lankern · Bollmann · Kalte Feld · Strotmann · Bungert · Klein Heßling · Ernsten · Schwanenschlatt · Sportplatz · Aechterste Berg · Mumbecker Bach · Tidden · Belting · Teworde · Brauer · Eisenbusch · Heßling · Brune · Jagdemann · Prinze · Rottstegge · Schluse · Grote Stück · Akademie Rausenhof · Messing · Scheffelstück · Königsfeld · Königsbusch · Paß · Paßweide · Wieske · Hoffmann · Hülsken · Das Bergfeld · Mühlenberg · Willing · Gehr · Kortefohr · Wellmann · Hamminkeln · Wesel · Düsseldorf · Bad · Friedhof

Königsbach · Mumbecker Bach · Mühlenbach · Graben · Fahrt · Vosbach

1 2 3 4 3,5 4,5 5,5

Zeichenerklärung

- Überschwemmungsgebiet HQ_{100}
- Überschwemmungsgebiet HQ_{100} Regierungsbezirk Münster (nachrichtlich)
- Fließgewässer

Verwaltungsgrenzen

- Regierungsbezirk
- Kreise und Kreisfreie Städte
- Gemeinden

Gewässerstationierung (GSK3C)

- 1 Kilometer
- 500 Meter
- 100 Meter

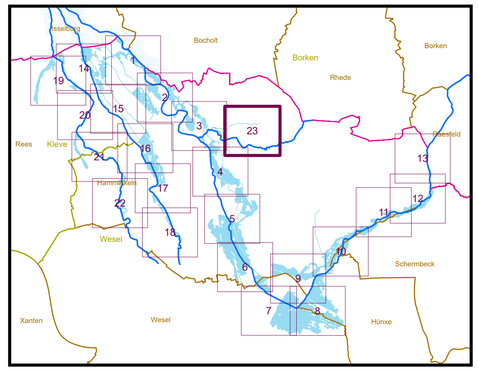

Bezirksregierung Düsseldorf

Cecilienallee 2
40474 Düsseldorf

Tel. 0211 475-0
poststelle@brd.nrw.de

Anlage zur Überschwemmungsgebietsverordnung

„Überschwemmungsgebiet Issel-System“

gemäß § 76 Wasserhaushaltsgesetz, § 83 Landeswassergesetz NRW

Erstellt im Februar 2013 durch:

Geändert im Februar 2026
durch Bezirksregierung Düsseldorf

PROAQUA
Ingenieurgesellschaft für Wasser und Umwelttechnik mbH
Turpinstraße 19, 52066 Aachen
Fon 02 41/9 49 92 - 0, Fax 02 41/9 49 92 - 29
mail@proaqua-gmbh.de, www.proaqua-gmbh.de

Maßstab: 1:5.000

0 300
Meter

Düsseldorf, den 03.02.2026

Bezirksregierung Düsseldorf
als Obere Wasserbehörde

Az.: 54.03.02 - Issel-System

Copyright Topografische Karten:
GEObasis NRW, Bezirksregierung Köln

Blattbezeichnung: **23(23)**