

Sonderbeilage

Amtsblatt Nr. 14

vom 04. April 2019

Anlage zu Ziffer 76



- **Festsetzung des Naturschutzgebietes
„Knauheide“ in der Stadt Emmerich
am Rhein, Kreis Kleve**



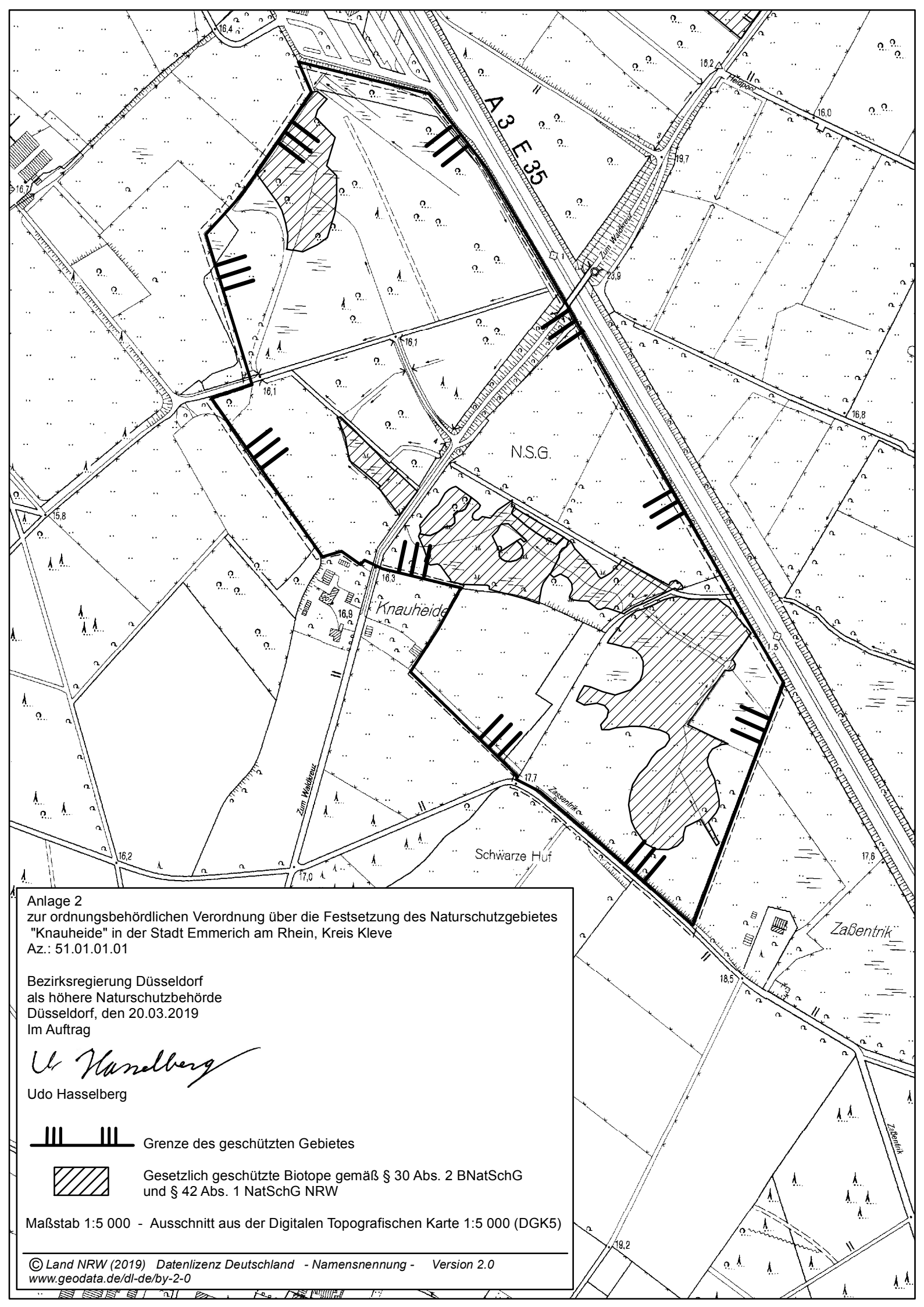
Anlage 1
zur ordnungsbehördlichen Verordnung über die Festsetzung des Naturschutzgebietes
"Knauheide" in der Stadt Emmerich am Rhein, Kreis Kleve
Az.: 51.01.01.01

Bezirksregierung Düsseldorf
als höhere Naturschutzbehörde
Düsseldorf, den 20.03.2019
Im Auftrag

Udo Hasselberg
Udo Hasselberg

-  Grenze des geschützten Gebietes
-  Vegetationskundlich bedeutsame Flächen gemäß § 3 Abs. 2 Nr. 21


Maßstab 1:5 000 - Ausschnitt aus der Digitalen Topografischen Karte 1:5 000 (DGK5)

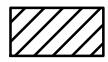


Anlage 2
zur ordnungsbehördlichen Verordnung über die Festsetzung des Naturschutzgebietes
"Knauheide" in der Stadt Emmerich am Rhein, Kreis Kleve
Az.: 51.01.01.01

Bezirksregierung Düsseldorf
als höhere Naturschutzbehörde
Düsseldorf, den 20.03.2019
Im Auftrag

U. Hasselberg
Udo Hasselberg

 Grenze des geschützten Gebietes

 Gesetzlich geschützte Biotope gemäß § 30 Abs. 2 BNatSchG
und § 42 Abs. 1 NatSchG NRW

Maßstab 1:5 000 - Ausschnitt aus der Digitalen Topografischen Karte 1:5 000 (DGK5)