Schwalmtal

Anschrift

Markt 20
41366 Schwalmtal

info@gemeinde-schwalmtal.de
www.schwalmtal.de
Tel: 02163/9460
Fax: 02163/946154

Wappen

Bürgermeister:
Andreas Gisbertz (CDU)

Legende

- Allgemein / Politik
- Bevölkerung
- Fläche
- Wohnen
- Wirtschaft
- Erläuterungen

Einwohnerzahl

31.12.2018
18.982 EW

Anteil am Kreis Viersen **6,3%**

Gesamtfläche 4)

31.12.2018
4.811 ha

Anteil am Kreis Viersen **8,5%**

Bestand an Wohnungen 1)

31.12.2019
8.826 WE

Vergleich 2008 **8.420 WE**

Kommunalwahlen 2020

Sitzverteilung

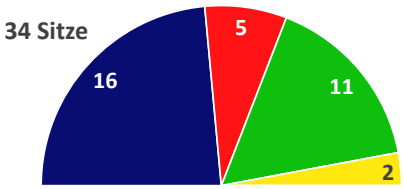

Anzahl Sitze	2020	2014
CDU	16	19
SPD	5	7
GRÜNE	11	6
FDP	2	2
DIE LINKE	-	-
AfD	-	-
ANDERE	-	-
Insgesamt	**34**	**34**

Stimmanteile

CDU	SPD	GRÜNE	FDP	DIE LINKE	AfD	ANDERE
47,6%	14,4%	30,9%	6,5%	-	-	0,7%
Veränderung ggü. den Kommunalwahlen 2014 in Prozentpunkten						
- 8,5	- 6,4	+ 13,1	+ 1,2	-	-	+ 0,7

Siedlungsfläche 4)

Vergleich 2008 **668 ha**

31.12.2018
695 ha

Anteil an der Gesamtfläche der Kommune am 31.12.2018

14,4% **+ 0,57%**

Vergleich 2008 **13,9%**

Verkehrsfläche 4)

Vergleich 2008 **327 ha**

31.12.2018
331 ha

Anteil an der Gesamtfläche der Kommune am 31.12.2018

6,9% **+ 0,08%**

Vergleich 2008 **6,8%**

Freiraum 4)

Vergleich 2008 **3.816 ha**

31.12.2018
3.785 ha

Anteil an der Gesamtfläche der Kommune am 31.12.2018

78,7% **- 0,65%**

Vergleich 2008 **79,3%**

Katasterfläche 4)

		31.12.2018
Gesamtfläche	**in ha**	**4.811**
Anteil am Kreis Viersen	**in %**	**8,5%**
davon		**31.12.2008** **31.12.2018**
Siedlungsfläche	**in ha**	**668** **695**
Verkehrsfläche	"	**327** **331**
Freiraum	"	**3.816** **3.785**

Einwohnerzahl

		31.12.2008	31.12.2018
insgesamt	**Anzahl**	**19.198**	**18.982**
Anteil am Kreis Viersen	**in %**	6,3%	6,3%
Anteil der Nichtdeutschen	"	5,3%	8,1%
Entw. der Nichtdeutschen seit 2011	"		+ 47,1%
Bevölkerungsdichte	**EW je km²**	**399**	**395**
zum Vergleich Kreis Viersen	"	537	531

Bevölkerungsentwicklung 2008-2018 2)

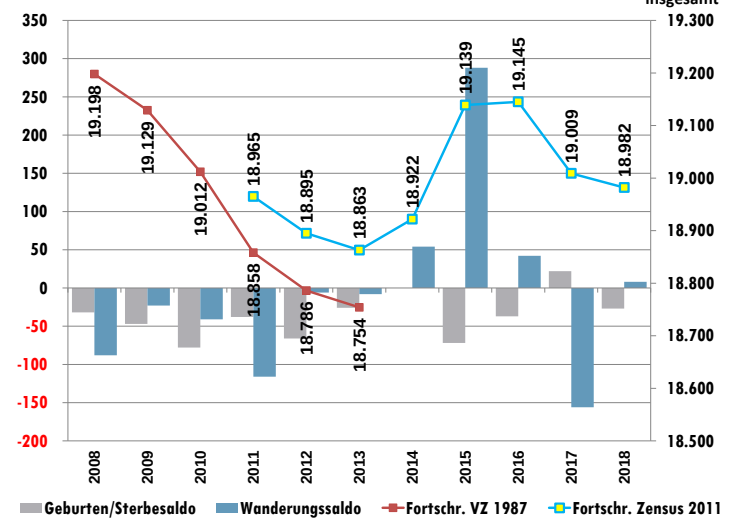

Altersstruktur 2018

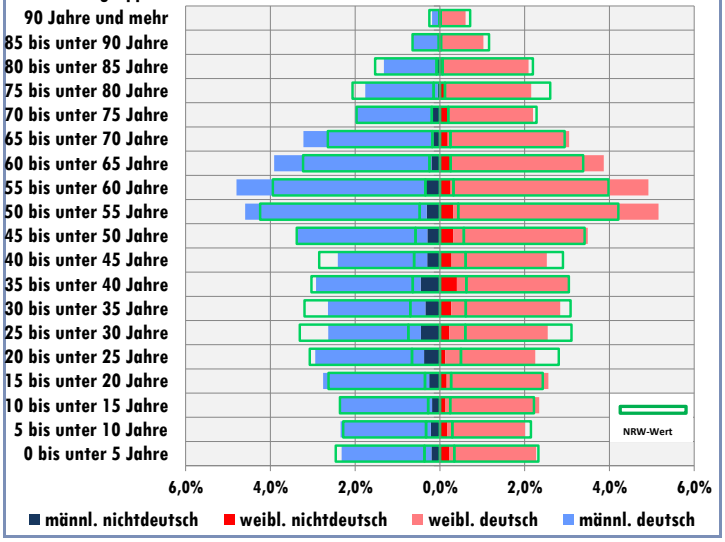

Schwalmtal

Wohnen

Baufertigstellung von Wohneinheiten 2008 bis 2019

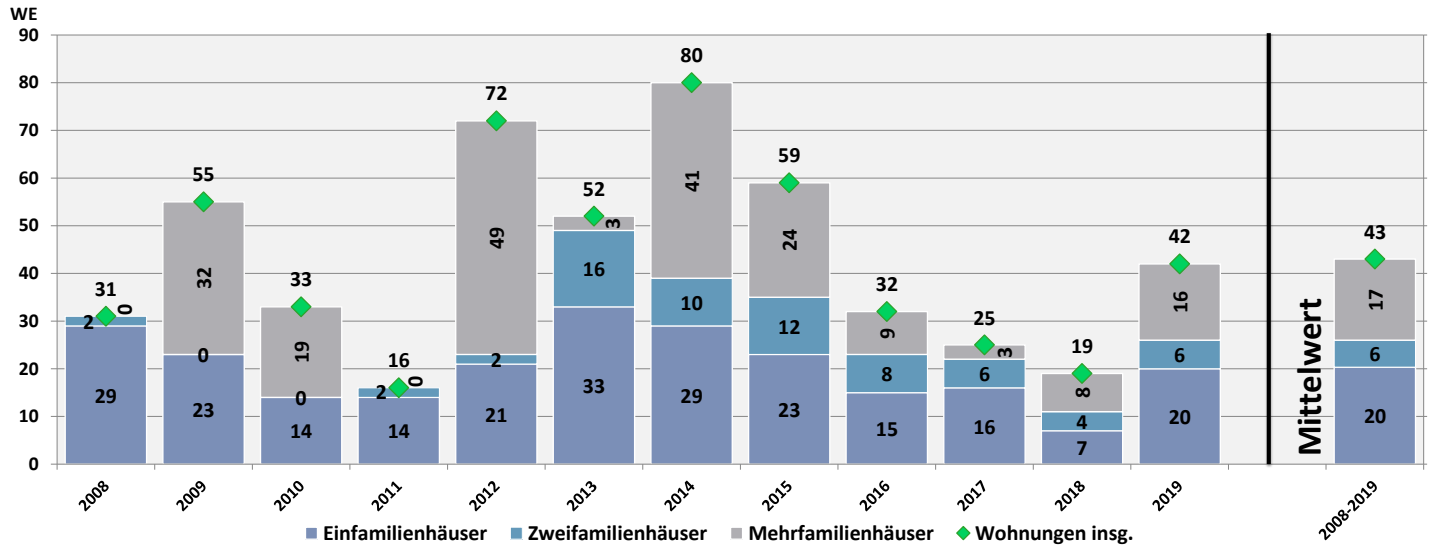

MIN/MAX-Betrachtung der Baufertigstellung

(Neubau/Wohngebäude)

	Jahr	max. Wert		Jahr	min. Wert
Einfamilienhäuser	2013	33	Einfam.	2018	7
Zweifamilienhäuser	2013	16	Zweifam.	2009	0
Mehrfamilienhäuser	2012	49	Mehrfam.	2008	0
Wohnungen insg.	2014	80	W. insg.	2011	16

Belegungsdichte

		31.12.2011	31.12.2018
Bevölkerung insgesamt	**EW**	**18.965**	**18.982**
Kreis Viersen		295.982	298.935
Wohnungsbestände	**WE**	**8.420**	**8.786**
Kreis Viersen		139.123	143.683
Belegungsdichte	**= EW / WE**	**2,3**	**2,2**
Kreis Viersen		2,1	2,1

Bautätigkeit

		31.12.2019
Bestand an Wohnungen	**Anzahl**	8.826

		2008	2019
fertiggestellte Wohnungen	**Anzahl**	31	42
(Neubau/ Wohngeb.)			
davon in 1- und 2-Familienhäusern	in %	100,0%	61,9%
zum Vergleich Kreis Viersen	"	66,5%	54,7%

Industriestatistik

Verarbeitendes Gewerbe, Bergbau und Gewinnung von Steinen und Erden

		2008	2019
Umsatz	**in Mio. Euro**	**230,8**	**296,3**
Anteil am Kreis Viersen	in %	6,2%	9,1%
Auslandumsatz	**in Mio. Euro**	**34,8**	**50,5**
Exportanteil am Umsatz	in %	15,1%	17,0%
Inlandumsatz	**in Mio. Euro**	**196,0**	**245,8**
Inlandumsatzanteil	in %	84,9%	83,0%

Arbeitsmarkt

Basis: Statistik der sozialversicherungspflichtig Beschäftigten **(SvB)** bezogen auf alle zivilen Erwerbspersonen

		Juni 2008	Juni 2020
Arbeitslosenquote Schwalmtal	**3)**	**-**	**-**
Arbeitslosenquote Kreis Viersen		6,2%	6,3%
Arbeitslosenq. Regierungsbezirk D.		9,3%	8,9%

	Juni 2008	Juni 2020
Arbeitslose Gemeindegebiet insgesamt	**470**	**603**
Anteil am Kreis Viersen	4,9%	5,9%

Pendlerströme

Statistik der Sszialversicherungspflichtig Beschäftigten **(SvB)**

		30.06.2009	30.06.2019
Einpendler >>>	Anzahl	2.379	3.416
<<< Auspendler	"	5.348	5.883
Pendlersaldo	"	**-2.969**	**-2.467**
in der Kommune **wohnende** Beschäftigte (SvB)	**Anzahl**	**6.550**	**7.298**

Arbeitslosigkeit Juni 2020 5,6)

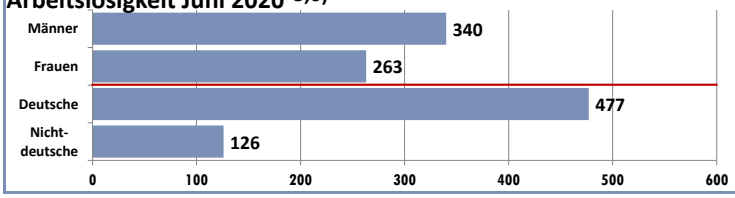

Arbeitslosigkeit Juni 2020

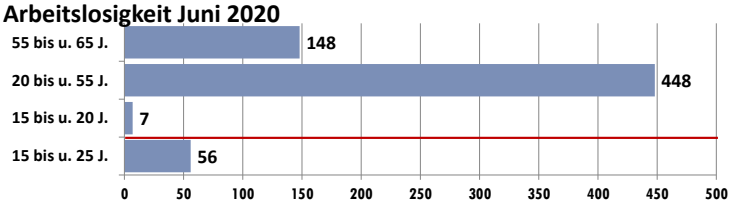

Erläuterungen

EW = Einwohner
WE = Wohneinheiten

Quellen:

Information und Technik Nordrhein-Westfalen; Ministerium für Heimat, Kommunales, Bau und Gleichstellung des Landes Nordrhein-Westfalen; Statistik-Service West, Bundesagentur für Arbeit; Bezirksregierung Düsseldorf, eigene Berechnungen Dezernat 32

Fußnoten:

1) Ergebnis der Gebäude- und Wohnungszählung (Zensus 2011).
2) Rote Linie basiert auf der Fortschreibung der Volkszählung (VZ) 1987, blaue Linie basiert auf der Fortschreibung des Zensus 2011 (ab 09.05.2011).
3) Die Bundesagentur für Arbeit veröffentlicht Arbeitslosenquoten erst ab 15.000 zivilen Erwerbspersonen.
4) IT.NRW: Fachliche und methodische Umstellung der Flächenerhebung ab 2016.
5) Abweichungen bei der Unterteilung nach Geschlecht sind auf Datenschutz und der fehlenden Möglichkeit der Angabe eines dritten Geschlechts zurückzuführen (Bundesagentur für Arbeit).
6) Abweichungen bei der Unterteilung nach Staatsangehörigkeit sind auf fehlende Angaben der Staatsangehörigkeit oder der Unfeststellbarkeit der Staatsangehörigkeit zurückzuführen (Bundesagentur für Arbeit).