

Kev_WIND_001 / Kev_WIND_010 / Wee_Wind_011

1.	Allgemeine Informationen	Kartenausschnitt (M. 1:50.000)
1.01	Kreis Kreis Kleve	
1.02	Kommune Kevelaer (KLE) und Weeze (KLE)	
1.03	Größe / Länge ca. 116 ha	
1.04	Reg.Plan-Darstellung bisher Allgemeine Freiraum- und Agrarbereiche Grundwasser- und Gewässerschutz BSLE Waldbereiche	
1.05	Reg.Plan-Darstellung geplant Windenergiebereich, Waldbereiche, Allgemeine Freiraum- und Agrarbereiche; BSLE, Grundwasser- und Gewässerschutz	
1.06	Bestandsbeschreibung (Realnutzung) Ackerland, Grünland, Graben, Laubwald, Nadelwald	
1.07	Vorbelastungen L486 südlich des Plangebietes, L361 westlich des Plangebietes, Industrie- und Gewerbefläche südöstlich des Plangebiets	

2. Ermittlung Bestand und Bewertung der Umweltauswirkungen

	Schutzgut	Bestand, Beschreibung derzeitiger Umweltzustand	Betroffenheit		Voraussichtliche erhebliche Umweltauswirkungen	
			Plan gebiet	Umfeld		
2.01	Menschen, einschließlich der menschlichen Gesundheit	Kurorte / -gebiete- und Erholungsorte / - gebiete	weder im Plangebiet noch im Umfeld vorhanden	nein	nein	nein
2.02		Erholen (lärmarme Räume)	weder im Plangebiet noch im Umfeld vorhanden	nein	nein	nein
2.03		Wohnen	weder im Plangebiet noch im Umfeld vorhanden	nein	nein	nein
2.04	Tiere, Pflanzen, biologische Vielfalt	FFH- / Vogelschutzgebiet	weder im Plangebiet noch im Umfeld vorhanden	nein	nein	nein
2.05		Naturschutzgebiet	weder im Plangebiet noch im Umfeld vorhanden	nein	nein	nein

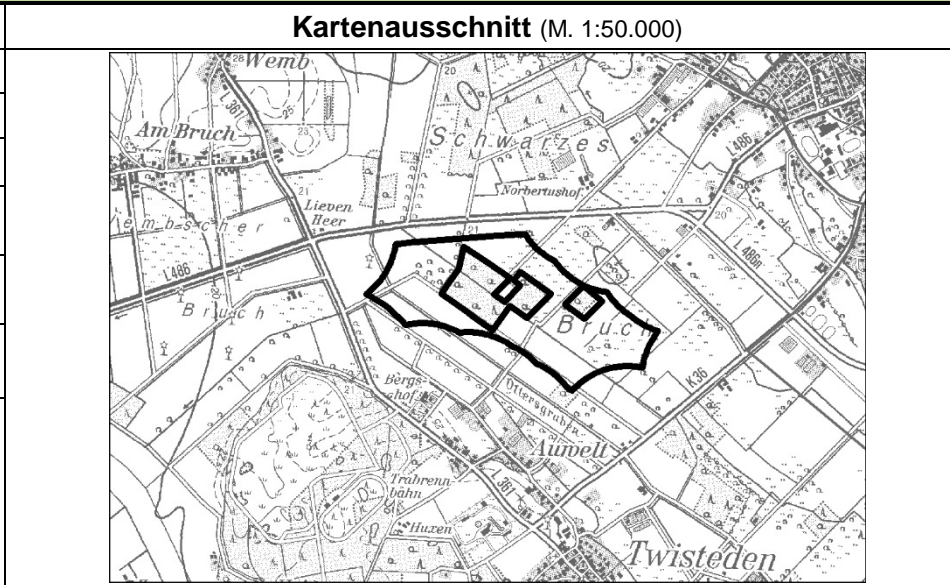
2. Ermittlung Bestand und Bewertung der Umweltauswirkungen						
	Schutzgut		Bestand, Beschreibung derzeitiger Umweltzustand	Betroffenheit		Voraussichtliche erhebliche Umweltauswirkungen
				Plan gebiet	Umfeld	
2.06		planungsrelevante Arten (Tiere, Pflanzen)	windenergieempfindliche Arten: - keine weitere planungsrelevante Arten: - keine	nein	nein	nein
2.07		§ 30 BNatSchG- bzw. § 62 LG-NW-Biotope	im Plangebiet nicht vorhanden	nein	---	nein
2.08		schutzwürdige Biotope	- BK-4403-008: Eichenmischwald westlich Kevelaer (lokale Bedeutung) - BK-4303-003: Laarbruch, suedlicher Teil (lokale Bedeutung)	ja	---	nein,- keine Flächeninanspruchnahme eines NSG-würdigen oder mindestens regional bedeutsamen schutzwürdigen Biotops
2.09		Biotopverbundfläche	- VB-D-4302-0005: Laarbruch (besondere Bedeutung) - VB-D-4303-0004: Ottersgraben (besondere Bedeutung)	ja	---	nein,- keine Flächeninanspruchnahme einer Biotopverbundfläche mit herausragender Bedeutung
2.10	Boden	schutzwürdige Böden	- Plaggenesch (sw2_ap)	ja	---	ja,- Flächeninanspruchnahme von schutzwürdigen Böden
2.11	Wasser	Wasserschutzgebiet	- 450201, WSG Kevelaer-Keylaer (IIIA)	ja	---	nein,- keine Flächeninanspruchnahme eines WSG in Zone I oder II
2.12		Überschwemmungsgebiet	im Plangebiet nicht vorhanden	nein	---	nein
2.13	Klima / Luft	klimate und lufthygienische Ausgleichsräume	Offenland mit klimatischer Ausgleichsfunktion Wald mit lufthygienischer Ausgleichsfunktion	---	---	keine Auswirkungen zu erwarten
2.14		klimatelevante Böden	- Typischer Gley vereinzelt Pseudogley-Gley - Typischer Gley - Podsol-Gley vereinzelt Typischer Gley - Pseudogley-Gley	ja	---	ja,- Flächeninanspruchnahme von klimatelevanten Böden
2.15	Landschaft	Naturpark	im Plangebiet nicht vorhanden	nein	---	nein

2. Ermittlung Bestand und Bewertung der Umweltauswirkungen						
	Schutzgut	Bestand, Beschreibung derzeitiger Umweltzustand	Betroffenheit		Voraussichtliche erhebliche Umweltauswirkungen	
			Plan gebiet	Umfeld		
2.16	Landschaftsschutzgebiet	- LSG „LP11-4.2.3“ - LSG „LP10-3.3.1“	ja	---	nein,- vorhabens- und standortbezogene Prüfung auf nachgeordneter Planungs- und Zulassungsebene	
2.17	unzerschnittene verkehrsarme Räume	- UZVR-4303-003 (10-50 qkm)	ja	---	ja, Flächeninanspruchnahme eines UZVR 10-50 qkm	
2.18	geschützter Landschaftsbestandteil	im Plangebiet nicht vorhanden	nein	---	nein	
2.19	Kultur- und sonstige Sachgüter	bedeutende Kulturlandschaften	im Plangebiet nicht vorhanden	nein	---	nein
2.20		Kulturdenkmäler / Bodendenkmäler	im Plangebiet nicht vorhanden	nein	---	nein
3. Berücksichtigung der Ergebnisse der Umweltprüfung						
3.01	Nullvariante (Entwicklung bei Nichtumsetzung der Planung)	gemäß bestehendem GEP: - Allgemeine Freiraum- und Agrarbereiche - Grundwasser- und Gewässerschutz - BSLE - Waldbereiche				
3.02	Gründe für die Wahl des geprüften Bereichs; Alternativen	Die Auswahl dieses Standortes beruht auf einer planerischen Gesamtkonzeption. Zur Erläuterung der konzeptionellen Grundlagen und tragenden Entscheidungsgründe zur Darstellung von Windenergiebereichen wird auf die Ausführungen in der Begründung zur zeichnerischen Darstellung verwiesen (Kap. 7 der Begründung). Mit Blick auf die besondere Berücksichtigung der Belange der Umwelt wurden Raumwiderstandskarten mit relevanten Umweltinformationen erarbeitet und frühzeitig in die planerische Entscheidung einbezogen, um möglichst verträgliche Standorte zu identifizieren. Die Vorgehensweise ist im Umweltbericht unter Kap. 7 näher beschrieben.				
3.03	Maßnahmen zur Vermeidung, Verringerung und zum Ausgleich der nachteiligen Auswirkungen	Die erhebliche Beeinträchtigung schutzwürdiger Böden kann durch eine Aussparung des relevanten Bereichs bei der Planung der WKA-Standorte vermieden werden (vgl. hierzu Kap. 6 des Umweltberichts).				
3.04	Hinweise für eine weitergehende Umweltprüfung auf nachfolgenden Planebenen	Die Beschreibung und Bewertung der voraussichtlich erheblichen Umweltauswirkungen auf die Schutzgüter gemäß § 9 Abs. 1 ROG ist auf den nachgeordneten Planungs- und Zulassungsebenen weiter zu konkretisieren (insbesondere im Rahmen der UVP und Eingriffsregelung). Es sind insbesondere die Auswirkungen auf die folgenden schutzgutbezogenen Kriterien zu berücksichtigen: - schutzwürdige Biotope - Biotopverbundfläche - schutzwürdige Böden				

3.	Berücksichtigung der Ergebnisse der Umweltprüfung	
		<ul style="list-style-type: none"> - Wasserschutzgebiet - klimarelevante Böden - Landschaftsschutzgebiet - unzerschnittene verkehrsarme Räume
4.	Zusammenfassende Einschätzung der Erheblichkeit der Umweltauswirkungen	
<p>Schutzwürdige Böden kommen nur kleinflächig im Plangebiet vor. Da die Bereiche auf den nachgelagerten Planungs- und Zulassungsebenen als konkrete Standorte für Windenergieanlagen ausgespart werden können, sind erhebliche Umweltauswirkungen nicht zu erwarten. Hinsichtlich der schutzgutbezogenen Beurteilung sind voraussichtlich erhebliche Umweltauswirkungen dennoch bei zwei Kriterien (klimarelevante Böden, unzerschnittene verkehrsarme Räume) zu erwarten, so dass die Umweltauswirkungen schutzgutübergreifend als erheblich eingeschätzt werden.</p>		

Kev_WIND_002

1.	Allgemeine Informationen	
1.01	Kreis	Kreis Kleve
1.02	Kommune	Kevelaer (KLE)
1.03	Größe / Länge	ca. 82,4 ha
1.04	Reg.Plan-Darstellung bisher	Allgemeine Freiraum- und Agrarbereiche BSLE
1.05	Reg.Plan-Darstellung geplant	Windenergiebereiche, Allgemeine Freiraum- und Agrarbereiche, BSLE
1.06	Bestandsbeschreibung (Realnutzung)	Ackerland, Grünland, Graben, Gartenland und Gewächshäuser
1.07	Vorbelastungen	L486 nördlich des Plangebietes, WKA im westlichen Umfeld, Industrie- und Gewerbefläche in ca. 600 m westlich des Plangebiets



2. Ermittlung Bestand und Bewertung der Umweltauswirkungen

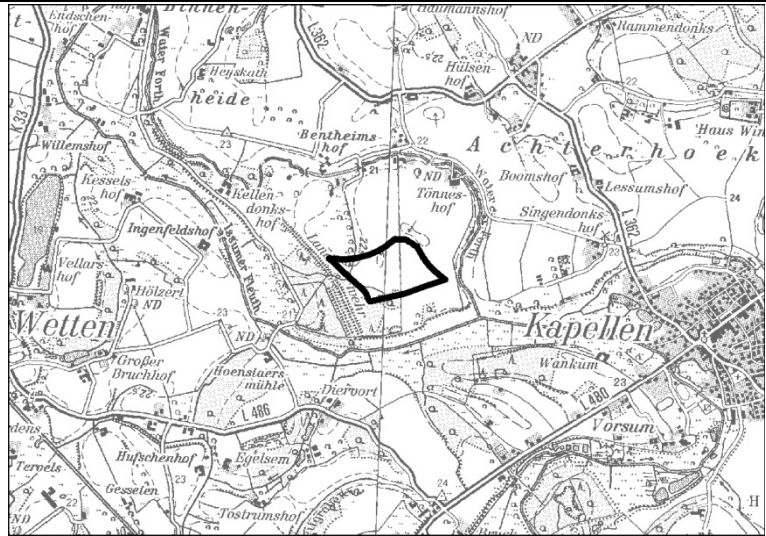
	Schutzgut	Bestand, Beschreibung derzeitiger Umweltzustand	Betroffenheit		Voraussichtliche erhebliche Umweltauswirkungen	
			Plan gebiet	Umfeld		
2.01	Menschen, einschließlich der menschlichen Gesundheit	Kurorte / -gebiete- und Erholungsorte / - gebiete	weder im Plangebiet noch im Umfeld vorhanden	nein	nein	nein
2.02		Erholen (lärmarme Räume)	weder im Plangebiet noch im Umfeld vorhanden	nein	nein	nein
2.03		Wohnen	weder im Plangebiet noch im Umfeld vorhanden	nein	nein	nein
2.04	Tiere, Pflanzen, biologische Vielfalt	FFH- / Vogelschutzgebiet	weder im Plangebiet noch im Umfeld vorhanden	nein	nein	nein
2.05		Naturschutzgebiet	weder im Plangebiet noch im Umfeld vorhanden	nein	nein	nein

2. Ermittlung Bestand und Bewertung der Umweltauswirkungen						
	Schutzgut		Bestand, Beschreibung derzeitiger Umweltzustand	Betroffenheit		Voraussichtliche erhebliche Umweltauswirkungen
				Plan gebiet	Umfeld	
2.06		planungsrelevante Arten (Tiere, Pflanzen)	windenergieempfindliche Arten: - keine weitere planungsrelevante Arten: - keine	nein	nein	nein
2.07		§ 30 BNatSchG- bzw. § 62 LG-NW-Biotope	im Plangebiet nicht vorhanden	nein	---	nein
2.08		schutzwürdige Biotope	im Plangebiet nicht vorhanden	nein	---	nein
2.09		Biotopverbundfläche	- VB-D-4303-0004: Ottersgraben (besondere Bedeutung)	ja	---	nein,- keine Flächeninanspruchnahme einer Biotopverbundfläche mit herausragender Bedeutung
2.10	Boden	schutzwürdige Böden	im Plangebiet nicht vorhanden	nein	---	nein
2.11	Wasser	Wasserschutzgebiet	- 450201, WSG Kevelaer-Keylaer (IIIB)	ja	---	nein,- keine Flächeninanspruchnahme eines WSG in Zone I oder II
2.12		Überschwemmungsgebiet	im Plangebiet nicht vorhanden	nein	---	nein
2.13	Klima / Luft	klimatische und lufthygienische Ausgleichsräume	Offenland mit klimatischer Ausgleichsfunktion	---	---	keine Auswirkungen zu erwarten
2.14		klimarelevante Böden	- Typischer Gley - Podsol-Gley vereinzelt Typischer Gley - Typischer Gley vereinzelt Pseudogley-Gley - Typischer Gley, zum Teil pseudovergleyt vereinzelt Anmoorgley	ja	---	ja,- Flächeninanspruchnahme von klimarelevanten Böden
2.15	Landschaft	Naturpark	im Plangebiet nicht vorhanden	nein	---	nein
2.16		Landschaftsschutzgebiet	- LSG „LP11-4.2.3“	ja	---	nein,- vorhabens- und standortbezogene Prüfung auf nachgeordneter Planungs- und Zulassungsebene
2.17		unzerschnittene verkehrsarme Räume	- UZVR-4403-023 (1-5 qkm)	ja	---	nein,- keine Flächeninanspruchnahme eines UZVR 10-50 qkm
2.18		geschützter Landschaftsbestandteil	im Plangebiet nicht vorhanden	nein	---	nein

2. Ermittlung Bestand und Bewertung der Umweltauswirkungen						
	Schutzgut		Bestand, Beschreibung derzeitiger Umweltzustand	Betroffenheit		Voraussichtliche erhebliche Umweltauswirkungen
				Plan gebiet	Umfeld	
2.19	Kultur- und sonstige Sachgüter	bedeutende Kulturlandschaften	im Plangebiet nicht vorhanden	nein	---	nein
2.20		Kulturdenkmäler / Bodendenkmäler	im Plangebiet nicht vorhanden	nein	---	nein
3. Berücksichtigung der Ergebnisse der Umweltprüfung						
3.01	Nullvariante (Entwicklung bei Nichtumsetzung der Planung)		gemäß bestehendem GEP: - Allgemeine Freiraum- und Agrarbereiche - BSLE			
3.02	Gründe für die Wahl des geprüften Bereichs; Alternativen		Die Auswahl dieses Standortes beruht auf einer planerischen Gesamtkonzeption. Zur Erläuterung der konzeptionellen Grundlagen und tragenden Entscheidungsgründe zur Darstellung von Windenergiebereichen wird auf die Ausführungen in der Begründung zur zeichnerischen Darstellung verwiesen (Kap. 7 der Begründung). Mit Blick auf die besondere Berücksichtigung der Belange der Umwelt wurden Raumwiderstandskarten mit relevanten Umweltinformationen erarbeitet und frühzeitig in die planerische Entscheidung einbezogen, um möglichst verträgliche Standorte zu identifizieren. Die Vorgehensweise ist im Umweltbericht unter Kap. 7 näher beschrieben.			
3.03	Maßnahmen zur Vermeidung, Verringerung und zum Ausgleich der nachteiligen Auswirkungen		vgl. hierzu Kap. 6 des Umweltberichts			
3.04	Hinweise für eine weitergehende Umweltprüfung auf nachfolgenden Planebenen		Die Beschreibung und Bewertung der voraussichtlich erheblichen Umweltauswirkungen auf die Schutzgüter gemäß § 9 Abs. 1 ROG ist auf den nachgeordneten Planungs- und Zulassungsebenen weiter zu konkretisieren (insbesondere im Rahmen der UVP und Eingriffsregelung). Es sind insbesondere die Auswirkungen auf die folgenden schutzgutbezogenen Kriterien zu berücksichtigen: - Biotopverbundfläche - Wasserschutzgebiet - klimarelevante Böden - Landschaftsschutzgebiet - unzerschnittene verkehrsarme Räume			
4. Zusammenfassende Einschätzung der Erheblichkeit der Umweltauswirkungen						
Hinsichtlich der schutzgutbezogenen Beurteilung sind voraussichtlich erhebliche Umweltauswirkungen bei einem Kriterium (klimarelevante Böden) zu erwarten, so dass die Umweltauswirkungen schutzgutübergreifend aufgrund der geringeren Gewichtung des Kriteriums nicht als erheblich eingeschätzt werden.						

Kev_WIND_003

1. Allgemeine Informationen		Kartenausschnitt (M. 1:50.000)
1.01	Kreis	Kleve
1.02	Kommune	Kevelaer
1.03	Größe / Länge	ca. 16,1 ha
1.04	Reg.Plan-Darstellung bisher	Allgemeine Freiraum- und Agrarbereiche, Waldbereiche, BSLE, Grundwasser- und Gewässerschutz
1.05	Reg.Plan-Darstellung geplant	Windenergiebereiche, Allgemeine Freiraum- und Agrarbereiche, Waldbereiche, BSLE, Grundwasser- und Gewässerschutz
1.06	Bestandsbeschreibung (Realnutzung)	Acker- und Grünland, Gehölzstrukturen
1.07	Vorbelastungen	---



2. Ermittlung Bestand und Bewertung der Umweltauswirkungen

	Schutzgut	Bestand, Beschreibung derzeitiger Umweltzustand	Betroffenheit		Voraussichtliche erhebliche Umweltauswirkungen
			Plan gebiet	Umfeld	
2.01	Menschen, einschließlich der menschlichen Gesundheit	Kurorte / -gebiete- und Erholungsorte / - gebiete	weder im Plangebiet noch im Umfeld vorhanden	nein	nein
2.02		Erholen (lärmarme Räume)	weder im Plangebiet noch im Umfeld vorhanden	nein	nein
2.03		Wohnen	weder im Plangebiet noch im Umfeld vorhanden	nein	nein
2.04	Tiere, Pflanzen, biologische Vielfalt	FFH- / Vogelschutzgebiet	weder im Plangebiet noch im Umfeld vorhanden	nein	nein
2.05		Naturschutzgebiet	weder im Plangebiet noch im Umfeld vorhanden	nein	nein

2. Ermittlung Bestand und Bewertung der Umweltauswirkungen						
	Schutzgut		Bestand, Beschreibung derzeitiger Umweltzustand	Betroffenheit		Voraussichtliche erhebliche Umweltauswirkungen
				Plan gebiet	Umfeld	
2.06		planungsrelevante Arten (Tiere, Pflanzen)	windenergieempfindliche Arten: - keine weitere planungsrelevante Arten: - keine	nein	nein	nein
2.07		§ 30 BNatSchG- bzw. § 62 LG-NW-Biotope	im Plangebiet nicht vorhanden	nein	---	nein
2.08		schutzwürdige Biotope	im Plangebiet nicht vorhanden	nein	---	nein
2.09		Biotopverbundfläche	- VB-D-4403-0006: Bewaldete Donken an der Issumer Fleuth zwischen Winnekendonk und Issum (herausragende Bedeutung)	ja	---	ja,- Flächeninanspruchnahme einer Biotopverbundfläche mit herausragender Bedeutung
2.10	Boden	schutzwürdige Böden	- Gley-Parabraunerde (sw1_ff) - Podsol-Braunerde (sw1_bx) - Humusbraunerde (sw1_ff)	ja	---	ja,- Flächeninanspruchnahme von schutzwürdigen Böden
2.11	Wasser	Wasserschutzgebiet	- WSG Bönninghardt B4/B (Reserve)	ja	---	nein, keine Flächeninanspruchnahme eines WSG in Zone I oder II
2.12		Überschwemmungsgebiet	im Plangebiet nicht vorhanden	nein	---	nein
2.13	Klima / Luft	klimatechnische und lufthygienische Ausgleichsräume	- Offenland mit klimatischer Ausgleichsfunktion	---	---	keine Auswirkungen zu erwarten
2.14		klimatechnische Böden	- Auengley - Gley	ja	---	ja,- Flächeninanspruchnahme von klimarelevanten Böden
2.15	Landschaft	Naturpark	im Plangebiet nicht vorhanden	nein	---	nein
2.16		Landschaftsschutzgebiet	- LSG „LP11-4.2.7“	ja	---	nein,- vorhabens- und standortbezogene Prüfung auf nachgeordneter Planungs- und Zulassungsebene
2.17		unzerschnittene verkehrsarme Räume	- UZVR-4403-034 (10-50 qkm)	ja	---	ja,- Flächeninanspruchnahme eines UZVR 10-50 qkm
2.18		geschützter Landschaftsbestandteil	im Plangebiet nicht vorhanden	nein	---	nein

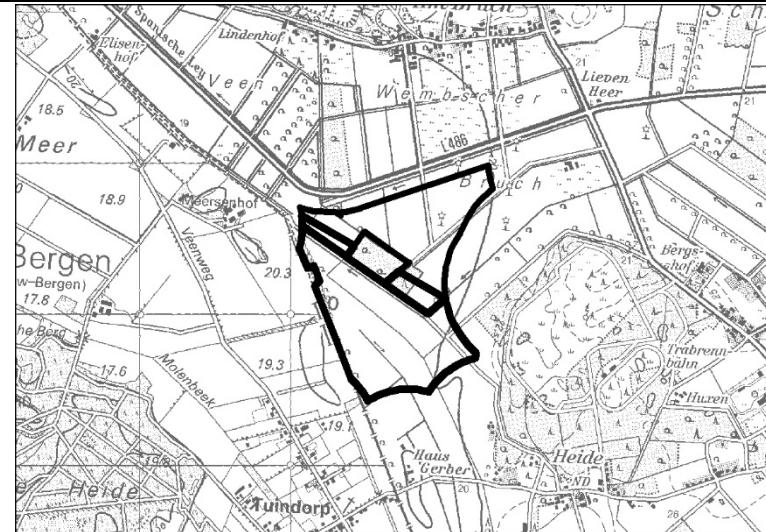
2. Ermittlung Bestand und Bewertung der Umweltauswirkungen						
	Schutzgut		Bestand, Beschreibung derzeitiger Umweltzustand	Betroffenheit		Voraussichtliche erhebliche Umweltauswirkungen
				Plan gebiet	Umfeld	
2.19	Kultur- und sonstige Sachgüter	bedeutende Kulturlandschaften	im Plangebiet nicht vorhanden	nein	---	nein
2.20		Kulturdenkmäler / Bodendenkmäler	im Plangebiet nicht vorhanden	nein	---	nein
3. Berücksichtigung der Ergebnisse der Umweltprüfung						
3.01	Nullvariante (Entwicklung bei Nichtumsetzung der Planung)		gemäß bestehendem GEP: <ul style="list-style-type: none"> - Allgemeine Freiraum- und Agrarbereiche - BSLE - Waldbereiche - Grundwasser- und Gewässerschutz 			
3.02	Gründe für die Wahl des geprüften Bereichs; Alternativen		Die Auswahl dieses Standortes beruht auf einer planerischen Gesamtkonzeption. Zur Erläuterung der konzeptionellen Grundlagen und tragenden Entscheidungsgründe zur Darstellung von Bereichen für die Windenergienutzung wird auf die Ausführungen in der Begründung zur zeichnerischen Darstellung verwiesen (Kapitel 7 der Begründung). Mit Blick auf die besondere Berücksichtigung der Belange der Umwelt wurden Raumwiderstandskarten mit relevanten Umweltinformationen erarbeitet und frühzeitig in die planerische Entscheidung einbezogen, um möglichst verträgliche Standorte zu identifizieren. Die Vorgehensweise ist im Umweltbericht unter Kapitel 7 näher beschrieben.			
3.03	Maßnahmen zur Vermeidung, Verringerung und zum Ausgleich der nachteiligen Auswirkungen		Die erhebliche Beeinträchtigung von Biotopverbundflächen mit herausragender Bedeutung und von klimarelevanten Böden kann durch eine Aussparung des relevanten Bereichs bei der Planung der WKA-Standorte vermieden werden. Vgl. hierzu Kapitel 6 des Umweltberichtes			
3.04	Hinweise für eine weitergehende Umweltprüfung auf nachfolgenden Planebenen		Die Beschreibung und Bewertung der voraussichtlich erheblichen Umweltauswirkungen auf die Schutzgüter gemäß § 9 Abs. 1 ROG ist auf den nachgeordneten Planungs- und Zulassungsebenen weiter zu konkretisieren (insbesondere im Rahmen der UVP und Eingriffsregelung). Es sind insbesondere die Auswirkungen auf die folgenden schutzgutbezogenen Kriterien zu berücksichtigen: <ul style="list-style-type: none"> - Biotopverbundfläche - schutzwürdige Böden - Wasserschutzgebiet - klimarelevante Böden - Landschaftsschutzgebiet - unzerschnittene verkehrsarme Räume 			

4. Zusammenfassende Einschätzung der Erheblichkeit der Umweltauswirkungen

Biotopverbundflächen mit herausragender Bedeutung und schutzwürdige Böden kommen nur kleinflächig im Plangebiet vor. Da die Bereiche auf den nachgelagerten Planungs- und Zulassungsebenen als konkrete Standorte für Windenergieanlagen ausgespart werden können, sind erhebliche Umweltauswirkungen voraussichtlich nicht zu erwarten. Hinsichtlich der schutzgutbezogenen Beurteilung sind voraussichtlich erhebliche Umweltauswirkungen dennoch bei zwei Kriterien (schutzwürdige Böden, unzerschnittene verkehrsarme Räume) zu erwarten, so dass die Umweltauswirkungen schutzgutübergreifend als erheblich eingeschätzt werden.

Kev_WIND_004 / Wee_Wind_012 / Wee_Wind_018

1. Allgemeine Informationen		Kartenausschnitt (M. 1:50.000)
1.01	Kreis	Kreis Kleve
1.02	Kommune	Kevelaer (KLE) und Weeze (KLE)
1.03	Größe / Länge	ca. 109 ha
1.04	Reg.Plan-Darstellung bisher	Allgemeine Freiraum- und Agrarbereiche BSLE Waldbereiche
1.05	Reg.Plan-Darstellung geplant	Windenergiebereich, Allgemeine Freiraum- und Agrarbereiche, Waldbereiche, BSLE
1.06	Bestandsbeschreibung (Realnutzung)	Ackerland, Graben, Nadelwald, linienhafte Gehölzstrukturen
1.07	Vorbelastungen	WKA im Plangebiet und Umfeld, L486 nördlich des Plangebietes, Industrie- und Gewerbefläche im südöstlichen Umfeld, Sendemast in ca. 800 m Entfernung zum Plangebiet

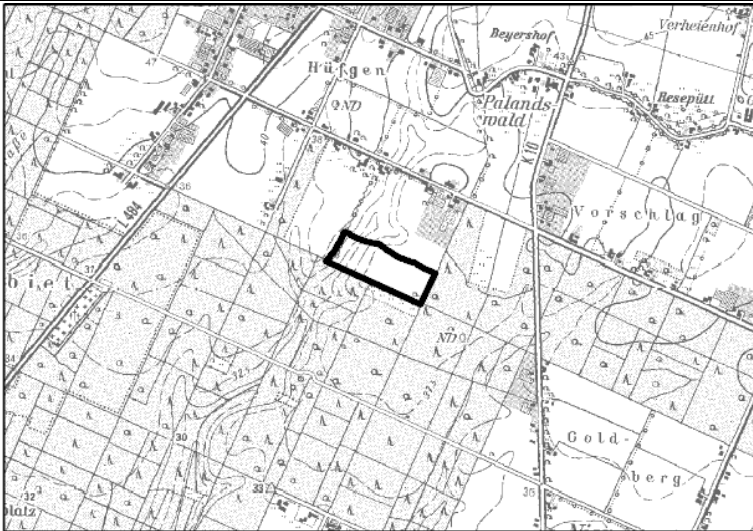


2. Ermittlung Bestand und Bewertung der Umweltauswirkungen

	Schutzgut	Bestand, Beschreibung derzeitiger Umweltzustand	Betroffenheit		Voraussichtliche erhebliche Umweltauswirkungen	
			Plan gebiet	Umfeld		
2.01	Menschen, einschließlich der menschlichen Gesundheit	Kurorte / -gebiete- und Erholungsorte / - gebiete	weder im Plangebiet noch im Umfeld vorhanden	nein	nein	nein
2.02		Erholen (lärmarme Räume)	weder im Plangebiet noch im Umfeld vorhanden	nein	nein	nein
2.03		Wohnen	weder im Plangebiet noch im Umfeld vorhanden	nein	nein	nein
2.04	Tiere, Pflanzen, biologische Vielfalt	FFH- / Vogelschutzgebiet	weder im Plangebiet noch im Umfeld vorhanden	nein	nein	nein
2.05		Naturschutzgebiet	weder im Plangebiet noch im Umfeld vorhanden	nein	nein	nein

2. Ermittlung Bestand und Bewertung der Umweltauswirkungen						
	Schutzgut		Bestand, Beschreibung derzeitiger Umweltzustand	Betroffenheit		Voraussichtliche erhebliche Umweltauswirkungen
				Plan gebiet	Umfeld	
2.06		planungsrelevante Arten (Tiere, Pflanzen)	windenergieempfindliche Arten: - keine weitere planungsrelevante Arten: - keine	nein	nein	nein
2.07		§ 30 BNatSchG- bzw. § 62 LG-NW-Biotope	im Plangebiet nicht vorhanden	nein	---	nein
2.08		schutzwürdige Biotope	- BK-4402-003: Alte Eichenalleen am Drostenpasch (lokale Bedeutung)	ja	---	nein,- keine Flächeninanspruchnahme eines NSG-würdigen oder mindestens regional bedeutsamen schutzwürdigen Biotops
2.09		Biotopverbundfläche	- VB-D-4402-0001: Kulturlandschaftsrelikte im Wembschen Bruch (besondere Bedeutung)	ja	---	nein,- keine Flächeninanspruchnahme einer Biotopverbundfläche mit herausragender Bedeutung
2.10	Boden	schutzwürdige Böden	im Plangebiet nicht vorhanden	nein	---	nein
2.11	Wasser	Wasserschutzgebiet	im Plangebiet nicht vorhanden	nein	---	nein
2.12		Überschwemmungsgebiet	im Plangebiet nicht vorhanden	nein	---	nein
2.13	Klima / Luft	klimatestische und lufthygienische Ausgleichsräume	Offenland mit klimatischer Ausgleichsfunktion Wald mit lufthygienischer Ausgleichsfunktion	---	---	keine Auswirkungen zu erwarten
2.14		klimatestische Böden	- Typischer Gley	ja	---	ja,- Flächeninanspruchnahme von klimatestischen Böden
2.15	Landschaft	Naturpark	im Plangebiet nicht vorhanden	nein	---	nein
2.16		Landschaftsschutzgebiet	- LSG „LP11-4.2.1“ - LSG „LP10-3.3.1“	ja	---	nein,- vorhabens- und standortbezogene Prüfung auf nachgeordneter Planungs- und Zulassungsebene
2.17		unzerschnittene verkehrsarme Räume	- UZVR-4403-030 (1-5 qkm)	ja	---	nein,- keine Flächeninanspruchnahme eines UZVR 10-50 qkm; keine relevanten Flächen im Umfeld
2.18		geschützter Landschaftsbestandteil	im Plangebiet nicht vorhanden	nein	---	nein

2. Ermittlung Bestand und Bewertung der Umweltauswirkungen						
	Schutzgut		Bestand, Beschreibung derzeitiger Umweltzustand	Betroffenheit		Voraussichtliche erhebliche Umweltauswirkungen
				Plan gebiet	Umfeld	
2.19	Kultur- und sonstige Sachgüter	bedeutende Kulturlandschaften	im Plangebiet nicht vorhanden	nein	---	nein
2.20		Kulturdenkmäler / Bodendenkmäler	im Plangebiet nicht vorhanden	nein	---	nein
3. Berücksichtigung der Ergebnisse der Umweltprüfung						
3.01	Nullvariante (Entwicklung bei Nichtumsetzung der Planung)		gemäß bestehendem GEP: <ul style="list-style-type: none"> - Allgemeine Freiraum- und Agrarbereiche - BSLE - Waldbereiche 			
3.02	Gründe für die Wahl des geprüften Bereichs; Alternativen		Die Auswahl dieses Standortes beruht auf einer planerischen Gesamtkonzeption. Zur Erläuterung der konzeptionellen Grundlagen und tragenden Entscheidungsgründe zur Darstellung von Windenergiebereichen wird auf die Ausführungen in der Begründung zur zeichnerischen Darstellung verwiesen (Kap. 7 der Begründung). Mit Blick auf die besondere Berücksichtigung der Belange der Umwelt wurden Raumwiderstandskarten mit relevanten Umweltinformationen erarbeitet und frühzeitig in die planerische Entscheidung einbezogen, um möglichst verträgliche Standorte zu identifizieren. Die Vorgehensweise ist im Umweltbericht unter Kap. 7 näher beschrieben.			
3.03	Maßnahmen zur Vermeidung, Verringerung und zum Ausgleich der nachteiligen Auswirkungen		vgl. hierzu Kap. 6 des Umweltberichts			
3.04	Hinweise für eine weitergehende Umweltprüfung auf nachfolgenden Planebenen		Die Beschreibung und Bewertung der voraussichtlich erheblichen Umweltauswirkungen auf die Schutzgüter gemäß § 9 Abs. 1 ROG ist auf den nachgeordneten Planungs- und Zulassungsebenen weiter zu konkretisieren (insbesondere im Rahmen der UVP und Eingriffsregelung). Es sind insbesondere die Auswirkungen auf die folgenden schutzgutbezogenen Kriterien zu berücksichtigen: <ul style="list-style-type: none"> - schutzwürdige Biotope - Biotopverbundfläche - klimarelevante Böden - Landschaftsschutzgebiet - unzerschnittene verkehrsarme Räume 			
4. Zusammenfassende Einschätzung der Erheblichkeit der Umweltauswirkungen						
Hinsichtlich der schutzgutbezogenen Beurteilung sind voraussichtlich erhebliche Umweltauswirkungen bei einem Kriterium (klimarelevante Böden) zu erwarten, so dass die Umweltauswirkungen schutzgutübergreifend aufgrund der geringeren Gewichtung des Kriteriums nicht als erheblich eingeschätzt werden.						

Kle_WIND_002			
1.	Allgemeine Informationen		Kartenausschnitt (M. 1:50.000)
1.01	Kreis	Kleve	
1.02	Kommune	Kleve	
1.03	Größe / Länge	ca. 15,4 ha	
1.04	Reg.Plan-Darstellung bisher	Allgemeine Freiraum- und Agrarbereiche, BSLE	
1.05	Reg.Plan-Darstellung geplant	Windenergiebereiche, Allgemeine Freiraum- und Agrarbereiche	
1.06	Bestandsbeschreibung (Realnutzung)	Acker- und Grünland, lineare Gehölzstrukturen	
1.07	Vorbelastungen	---	

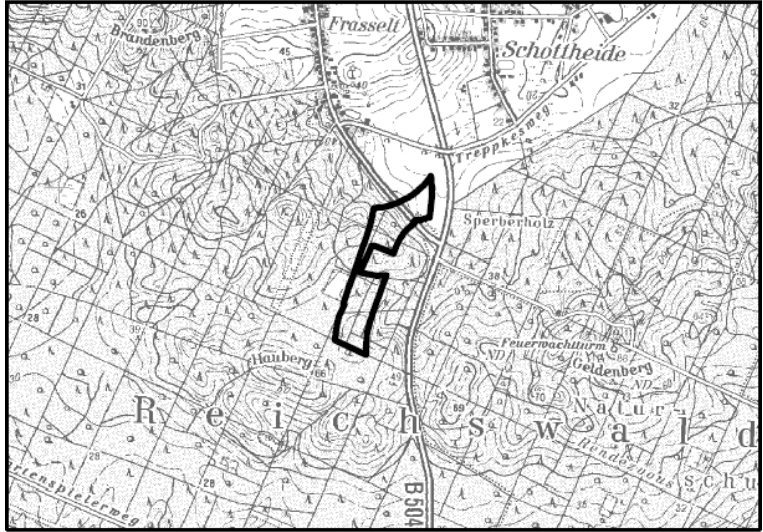
2. Ermittlung Bestand und Bewertung der Umweltauswirkungen						
	Schutzgut	Bestand, Beschreibung derzeitiger Umweltzustand	Betroffenheit		Voraussichtliche erhebliche Umweltauswirkungen	
			Plan gebiet	Umfeld		
2.01	Menschen, einschließlich der menschlichen Gesundheit	Kurorte / -gebiete- und Erholungsorte / - gebiete	weder im Plangebiet noch im Umfeld vorhanden	nein	nein	nein
2.02		Erholen (lärmarme Räume)	weder im Plangebiet noch im Umfeld vorhanden	nein	nein	nein
2.03		Wohnen	weder im Plangebiet noch im Umfeld vorhanden	nein	nein	nein
2.04	Tiere, Pflanzen, biologische Vielfalt	FFH- / Vogelschutzgebiet	weder im Plangebiet noch im Umfeld vorhanden	nein	nein	nein
2.05		Naturschutzgebiet	weder im Plangebiet noch im Umfeld vorhanden	nein	nein	nein

2. Ermittlung Bestand und Bewertung der Umweltauswirkungen						
	Schutzgut		Bestand, Beschreibung derzeitiger Umweltzustand	Betroffenheit		Voraussichtliche erhebliche Umweltauswirkungen
				Plan gebiet	Umfeld	
2.06		planungsrelevante Arten (Tiere, Pflanzen)	windenergieempfindliche Arten: - keine weitere planungsrelevante Arten: - keine	nein	nein	nein
2.07		§ 30 BNatSchG- bzw. § 62 LG-NW-Biotope	im Plangebiet nicht vorhanden	nein	---	nein
2.08		schutzwürdige Biotope	- BK-4202-045: Heckenkomplex Hüfgen, südöstlich Reichswalde (lokale Bedeutung)	ja	---	nein,- Flächeninanspruchnahme kann vollständig ausgeschlossen werden (vgl. Anhang A)
2.09		Biotopverbundfläche	im Plangebiet nicht vorhanden	nein	---	nein
2.10	Boden	schutzwürdige Böden	- Pseudogley-Parabraunerde (sw1_ff) - Braunerde (sw1_ff)	ja	---	ja,- Flächeninanspruchnahme von schutzwürdigen Böden
2.11	Wasser	Wasserschutzgebiet	- WSG Reichswald (Zone IIIB)	ja	---	nein,- keine Flächeninanspruchnahme eines WSG in Zone I oder II
2.12		Überschwemmungsgebiet	im Plangebiet nicht vorhanden	nein	---	nein
2.13	Klima / Luft	klimatische und lufthygienische Ausgleichsräume	- Offenland mit klimatischer Ausgleichsfunktion	---	---	keine Auswirkungen zu erwarten
2.14		klimarelevante Böden	im Plangebiet nicht vorhanden	nein	---	nein
2.15	Landschaft	Naturpark	im Plangebiet nicht vorhanden	nein	---	nein
2.16		Landschaftsschutzgebiet	- LSG „LP06-3.3.6“	nein	---	nein,- vorhabens- und standortbezogene Prüfung auf nachgeordneter Planungs- und Zulassungsebene
2.17		unzerschnittene verkehrsarme Räume	- UZVR-4202-048 (10-50 qkm)	ja	---	ja,- Flächeninanspruchnahme eines UZVR 10-50 qkm
2.18		geschützter Landschaftsbestandteil	im Plangebiet nicht vorhanden	nein	---	nein
2.19	Kultur- und sonstige Sachgüter	bedeutende Kulturlandschaften	- KLB RPD 023: Reichswald (Kranenburg, Kleve, Goch, Bedburg-Hau)	ja	---	ja,- Flächeninanspruchnahme eines regional bedeutsamen Kulturlandschaftsbereichs

2. Ermittlung Bestand und Bewertung der Umweltauswirkungen						
	Schutzgut		Bestand, Beschreibung derzeitiger Umweltzustand	Betroffenheit		Voraussichtliche erhebliche Umweltauswirkungen
				Plan gebiet	Umfeld	
2.20		Kulturdenkmäler / Bodendenkmäler	im Plangebiet nicht vorhanden	nein	---	nein

3. Berücksichtigung der Ergebnisse der Umweltprüfung		
3.01	Nullvariante (Entwicklung bei Nichtumsetzung der Planung)	gemäß bestehendem GEP: - Allgemeine Freiraum- und Agrarbereiche - BSLE
3.02	Gründe für die Wahl des geprüften Bereichs; Alternativen	Die Auswahl dieses Standortes beruht auf einer planerischen Gesamtkonzeption. Zur Erläuterung der konzeptionellen Grundlagen und tragenden Entscheidungsgründe zur Darstellung von Bereichen für die Windenergienutzung wird auf die Ausführungen in der Begründung zur zeichnerischen Darstellung verwiesen (Kapitel 7 der Begründung). Mit Blick auf die besondere Berücksichtigung der Belange der Umwelt wurden Raumwiderstandskarten mit relevanten Umweltinformationen erarbeitet und frühzeitig in die planerische Entscheidung einbezogen, um möglichst verträgliche Standorte zu identifizieren. Die Vorgehensweise ist im Umweltbericht unter Kapitel 7 näher beschrieben.
3.03	Maßnahmen zur Vermeidung, Verringerung und zum Ausgleich der nachteiligen Auswirkungen	Vgl. hierzu Kap. 6 des Umweltberichtes.
3.04	Hinweise für eine weitergehende Umweltprüfung auf nachfolgenden Planebenen	Die Beschreibung und Bewertung der voraussichtlich erheblichen Umweltauswirkungen auf die Schutzgüter gemäß § 9 Abs. 1 ROG ist auf den nachgeordneten Planungs- und Zulassungsebenen weiter zu konkretisieren (insbesondere im Rahmen der UVP und Eingriffsregelung). Es sind insbesondere die Auswirkungen auf die folgenden schutzgutbezogenen Kriterien zu berücksichtigen: - schutzwürdige Biotope - schutzwürdige Böden - Wasserschutzgebiet - klimarelevante Böden - Landschaftsschutzgebiet - unzerschnittene verkehrsarme Räume - bedeutende Kulturlandschaften

4. Zusammenfassende Einschätzung der Erheblichkeit der Umweltauswirkungen	
Hinsichtlich der schutzgutbezogenen Beurteilung sind voraussichtlich erhebliche Umweltauswirkungen bei drei Kriterien (schutzwürdige Böden, unzerschnittene verkehrsarme Räume, bedeutende Kulturlandschaften) zu erwarten, so dass die Umweltauswirkungen schutzgutübergreifend als erheblich eingeschätzt werden.	

Kra_WIND_002						
1. Allgemeine Informationen			Kartenausschnitt (M. 1:50.000)			
1.01	Kreis	Kleve				
1.02	Kommune	Kranenburg				
1.03	Größe / Länge	ca. 21,6 ha				
1.04	Reg.Plan-Darstellung bisher	Allgemeine Freiraum- und Agrarbereiche, BSLE, Waldbereiche, Grundwasser- und Gewässerschutz				
1.05	Reg.Plan-Darstellung geplant	Windenergiebereiche, Allgemeine Freiraum- und Agrarbereiche, BSLE, Waldbereiche, Grundwasser- und Gewässerschutz				
1.06	Bestandsbeschreibung (Realnutzung)	Wald, Acker- und Grünland, lineare Gehölzstrukturen				
1.07	Vorbelastungen	B504 östlich des Plangebietes				
2. Ermittlung Bestand und Bewertung der Umweltauswirkungen						
	Schutzgut	Bestand, Beschreibung derzeitiger Umweltzustand	Betroffenheit		Voraussichtliche erhebliche Umweltauswirkungen	
			Plan gebiet	Umfeld		
2.01	Menschen, einschließlich der menschlichen Gesundheit	Kurorte / -gebiete- und Erholungsorte / - gebiete	weder im Plangebiet noch im Umfeld vorhanden	nein	nein	nein
2.02		Erholen (lärmarme Räume)	- ER-D-141: Reichswald nordöstlich von Kranenburg (besondere Bedeutung)	ja	ja	nein,- keine Flächeninanspruchnahme von lärmarmen Räumen mit herausragender Bedeutung
2.03		Wohnen	weder im Plangebiet noch im Umfeld vorhanden	nein	nein	nein
2.04	Tiere, Pflanzen, biologische Vielfalt	FFH- / Vogelschutzgebiet	- im Abstand von ca. 2500 m VSG DE-4203-401 „Unterer Niederrhein“ mit Vorkommen von Zwergschwan, Singschwan, Blässgans, Weißwangengans, Saatgans	nein	ja	nein,- für das VSG „Unterer Niederrhein“ ist eine FFH-Vorprüfung durchgeführt worden, welche zu dem Ergebnis kommt, dass erhebliche Beeinträchtigungen ausgeschlossen werden können

2. Ermittlung Bestand und Bewertung der Umweltauswirkungen						
	Schutzgut	Bestand, Beschreibung derzeitiger Umweltzustand	Betroffenheit		Voraussichtliche erhebliche Umweltauswirkungen	
			Plan gebiet	Umfeld		
2.05		Naturschutzgebiet	weder im Plangebiet noch im Umfeld vorhanden	nein	nein	nein
2.06		planungsrelevante Arten (Tiere, Pflanzen)	windenergieempfindliche Arten: - keine weitere planungsrelevante Arten: - keine	nein	nein	nein
2.07		§ 30 BNatSchG- bzw. § 62 LG-NW-Biotope	im Plangebiet nicht vorhanden	nein	---	nein
2.08		schutzwürdige Biotope	im Plangebiet nicht vorhanden	nein	---	nein
2.09		Biotopverbundfläche	- VB-D-4201-0001: Reichswald (besondere Bedeutung)	ja	---	nein,- keine Flächeninanspruchnahme einer Biotopverbundfläche mit herausragender Bedeutung
2.10	Boden	schutzwürdige Böden	- Parabraunerde (sw2_ff) - Podsol-Braunerde (sw1_bx)	ja	---	ja,- Flächeninanspruchnahme von schutzwürdigen Böden
2.11	Wasser	Wasserschutzgebiet	- WSG Scheidal (Zone IIIB gepl.) - WSG Scheidal (Zone IIIA gepl.)	ja	---	nein, keine Flächeninanspruchnahme eines WSG in Zone I oder II
2.12		Überschwemmungsgebiet	im Plangebiet nicht vorhanden	nein	---	nein
2.13	Klima / Luft	klimatische und lufthygienische Ausgleichsräume	- Wald mit lufthygienischer Ausgleichsfunktion	---	---	keine Auswirkungen zu erwarten
2.14		klimarelevante Böden	im Plangebiet nicht vorhanden	nein	---	nein
2.15	Landschaft	Naturpark	im Plangebiet nicht vorhanden	nein	---	nein
2.16		Landschaftsschutzgebiet	- LSG „LP06-3.3.6“	ja	---	nein,- vorhabens- und standortbezogene Prüfung auf nachgeordneter Planungs- und Zulassungsebene
2.17		unzerschnittene verkehrsarme Räume	- UZVR-4202-043 (10-50 qkm) - UZVR-4202-017 (<1 qkm)	ja	---	ja,- Flächeninanspruchnahme eines UZVR 10-50 qkm
2.18		geschützter Landschaftsbestandteil	im Plangebiet nicht vorhanden	nein	---	nein

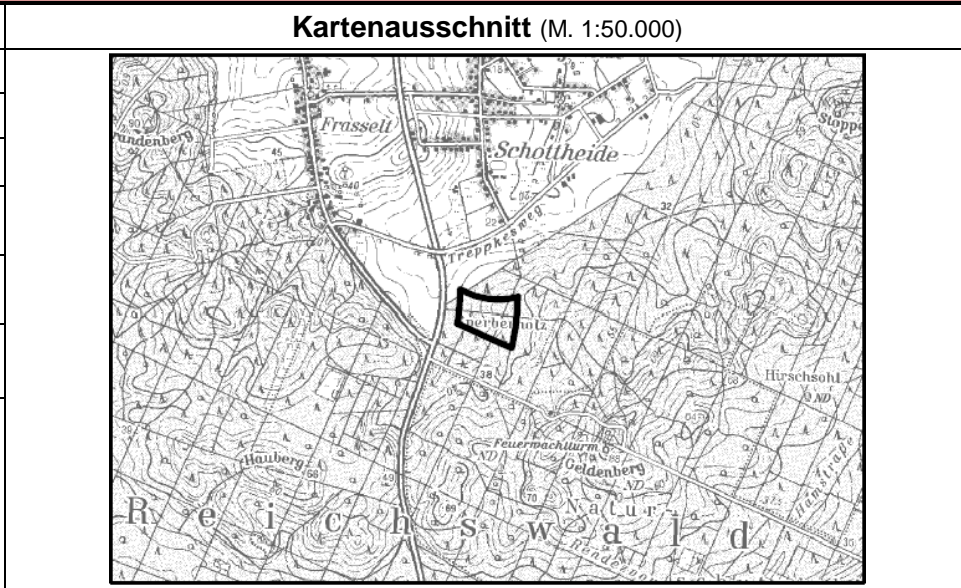
2. Ermittlung Bestand und Bewertung der Umweltauswirkungen						
	Schutzgut		Bestand, Beschreibung derzeitiger Umweltzustand	Betroffenheit		Voraussichtliche erhebliche Umweltauswirkungen
				Plan gebiet	Umfeld	
2.19	Kultur- und sonstige Sachgüter	bedeutende Kulturlandschaften	- KLB RPD 023: Reichswald (Kranenburg, Kleve, Goch, Bedburg-Hau)	ja	---	ja,- Flächeninanspruchnahme eines regional bedeutsamen Kulturlandschaftsbereichs
2.20		Kulturdenkmäler / Bodendenkmäler	im Plangebiet nicht vorhanden	nein	---	nein
3. Berücksichtigung der Ergebnisse der Umweltprüfung						
3.01	Nullvariante (Entwicklung bei Nichtumsetzung der Planung)		gemäß bestehendem GEP: - Allgemeine Freiraum- und Agrarbereiche - BSLE - Waldbereiche - Grundwasser- und Gewässerschutz			
3.02	Gründe für die Wahl des geprüften Bereichs; Alternativen		Die Auswahl dieses Standortes beruht auf einer planerischen Gesamtkonzeption. Zur Erläuterung der konzeptionellen Grundlagen und tragenden Entscheidungsgründe zur Darstellung von Bereichen für eine Windenergienutzung wird auf die Ausführungen in der Begründung zur zeichnerischen Darstellung verwiesen (Kapitel 7 der Begründung). Mit Blick auf die besondere Berücksichtigung der Belange der Umwelt wurden Raumwiderstandskarten mit relevanten Umweltinformationen erarbeitet und frühzeitig in die planerische Entscheidung einbezogen, um möglichst verträgliche Standorte zu identifizieren. Die Vorgehensweise ist im Umweltbericht unter Kapitel 7 näher beschrieben.			
3.03	Maßnahmen zur Vermeidung, Verringerung und zum Ausgleich der nachteiligen Auswirkungen		Vgl. hierzu Kap. 6 des Umweltberichtes.			
3.04	Hinweise für eine weitergehende Umweltprüfung auf nachfolgenden Planebenen		Die Beschreibung und Bewertung der voraussichtlich erheblichen Umweltauswirkungen auf die Schutzgüter gemäß § 9 Abs. 1 ROG ist auf den nachgeordneten Planungs- und Zulassungsebenen weiter zu konkretisieren (insbesondere im Rahmen der UVP und Eingriffsregelung). Es sind insbesondere die Auswirkungen auf die folgenden schutzgutbezogenen Kriterien zu berücksichtigen: - Erholen (lärmarme Räume) - FFH- / Vogelschutzgebiet - Biotopverbundfläche - schutzwürdige Böden - Wasserschutzgebiet - klimarelevante Böden - Landschaftsschutzgebiet - unzerschnittene verkehrsarme Räume - bedeutende Kulturlandschaften			

4. Zusammenfassende Einschätzung der Erheblichkeit der Umweltauswirkungen

Hinsichtlich der schutzgutbezogenen Beurteilung sind voraussichtlich erhebliche Umweltauswirkungen bei drei Kriterien (schutzwürdige Böden, unzerschnittene verkehrsarme Räume, bedeutende Kulturlandschaften) zu erwarten, so dass die Umweltauswirkungen schutzgutübergreifend als erheblich eingeschätzt werden.

Kra_WIND_003

1.	Allgemeine Informationen	
1.01	Kreis	Kleve
1.02	Kommune	Kranenburg
1.03	Größe / Länge	ca. 10 ha
1.04	Reg.Plan-Darstellung bisher	Waldbereiche, BSLE, Allgemeine Freiraum- und Agrarbereiche
1.05	Reg.Plan-Darstellung geplant	Windenergiebereiche, Waldbereiche, BSLE, Allgemeine Freiraum- und Agrarbereiche
1.06	Bestandsbeschreibung (Realnutzung)	Wald, Ackerland
1.07	Vorbelastungen	B504 westlich des Plangebietes



2. Ermittlung Bestand und Bewertung der Umweltauswirkungen

	Schutzgut	Bestand, Beschreibung derzeitiger Umweltzustand	Betroffenheit		Voraussichtliche erhebliche Umweltauswirkungen	
			Plan gebiet	Umfeld		
2.01	Menschen, einschließlich der menschlichen Gesundheit	Kurorte / -gebiete- und Erholungsorte / - gebiete	weder im Plangebiet noch im Umfeld vorhanden	nein	nein	nein
2.02		Erholen (lärmarme Räume)	weder im Plangebiet noch im Umfeld vorhanden	nein	nein	nein
2.03		Wohnen	weder im Plangebiet noch im Umfeld vorhanden	nein	nein	nein
2.04	Tiere, Pflanzen, biologische Vielfalt	FFH- / Vogelschutzgebiet	- im Abstand von ca. 2600 m VSG DE-4203-401 „Unterer Niederrhein“ mit Vorkommen von Zwergschwan, Singschwan, Blässgans, Weißwangengans, Saatgans	nein	ja	nein,- für das VSG „Unterer Niederrhein“ ist eine FFH-Vorprüfung durchgeführt worden, welche zu dem Ergebnis kommt, dass erhebliche Beeinträchtigungen ausgeschlossen werden können

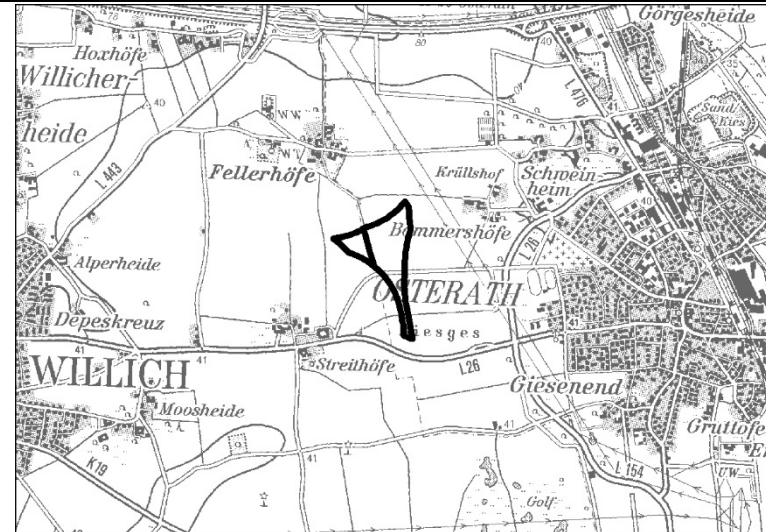
2. Ermittlung Bestand und Bewertung der Umweltauswirkungen						
	Schutzgut	Bestand, Beschreibung derzeitiger Umweltzustand	Betroffenheit		Voraussichtliche erhebliche Umweltauswirkungen	
			Plan gebiet	Umfeld		
2.05		Naturschutzgebiet	weder im Plangebiet noch im Umfeld vorhanden	nein	nein	nein
2.06		planungsrelevante Arten (Tiere, Pflanzen)	<u>windenergieempfindliche Arten:</u> - keine <u>weitere planungsrelevante Arten:</u> - keine	nein	nein	nein
2.07		§ 30 BNatSchG- bzw. § 62 LG-NW-Biotope	im Plangebiet nicht vorhanden	nein	---	nein
2.08		schutzwürdige Biotope	im Plangebiet nicht vorhanden	nein	---	nein
2.09		Biotopverbundfläche	- VB-D-4201-0001: Reichswald (besondere Bedeutung)	ja	---	nein,- keine Flächeninanspruchnahme einer Biotopverbundfläche mit herausragender Bedeutung
2.10	Boden	schutzwürdige Böden	- Braunerde (sw1_ff) - Parabraunerde (sw2_ff)	ja	---	ja,- Flächeninanspruchnahme von schutzwürdigen Böden
2.11	Wasser	Wasserschutzgebiet	- WSG Scheidal (Zone IIIB gepl.) - WSG Reichswald-Erweiterung (Zone IIIB gepl.)	ja	---	nein,- keine Flächeninanspruchnahme eines WSG in Zone I oder II
2.12		Überschwemmungsgebiet	im Plangebiet nicht vorhanden	nein	---	nein
2.13	Klima / Luft	klimatechnische und lufthygienische Ausgleichsräume	- Wald mit lufthygienischer Ausgleichsfunktion - Offenland mit klimatischer Ausgleichsfunktion	---	---	keine Auswirkungen zu erwarten
2.14		klimatechnische Böden	im Plangebiet nicht vorhanden	nein	---	nein
2.15	Landschaft	Naturpark	im Plangebiet nicht vorhanden	nein	---	nein
2.16		Landschaftsschutzgebiet	- LSG „LP06-3.3.6“	ja	---	nein,- vorhabens- und standortbezogene Prüfung auf nachgeordneter Planungs- und Zulassungsebene
2.17		unzerschnittene verkehrsarme Räume	- UZVR-4202-020 (10-50 qkm)	ja	---	ja,- Flächeninanspruchnahme eines UZVR 10-50 qkm

2. Ermittlung Bestand und Bewertung der Umweltauswirkungen						
	Schutzgut		Bestand, Beschreibung derzeitiger Umweltzustand	Betroffenheit		Voraussichtliche erhebliche Umweltauswirkungen
				Plan gebiet	Umfeld	
2.18		geschützter Landschaftsbestandteil	im Plangebiet nicht vorhanden	nein	---	nein
2.19	Kultur- und sonstige Sachgüter	bedeutende Kulturlandschaften	- KLB RPD 023: Reichswald (Kranenburg, Kleve, Goch, Bedburg-Hau)	ja	---	ja,- Flächeninanspruchnahme eines regional bedeutsamen Kulturlandschaftsbereichs
2.20		Kulturdenkmäler / Bodendenkmäler	im Plangebiet nicht vorhanden	nein	---	nein
3. Berücksichtigung der Ergebnisse der Umweltprüfung						
3.01	Nullvariante (Entwicklung bei Nichtumsetzung der Planung)		gemäß bestehendem GEP: - Allgemeine Freiraum- und Agrarbereiche - BSLE - Waldbereiche			
3.02	Gründe für die Wahl des geprüften Bereichs; Alternativen		Die Auswahl dieses Standortes beruht auf einer planerischen Gesamtkonzeption. Zur Erläuterung der konzeptionellen Grundlagen und tragenden Entscheidungsgründe zur Darstellung von Bereichen für die Windenergienutzung wird auf die Ausführungen in der Begründung zur zeichnerischen Darstellung verwiesen (Kapitel 7 der Begründung). Mit Blick auf die besondere Berücksichtigung der Belange der Umwelt wurden Raumwiderstandskarten mit relevanten Umweltinformationen erarbeitet und frühzeitig in die planerische Entscheidung einbezogen, um möglichst verträgliche Standorte zu identifizieren. Die Vorgehensweise ist im Umweltbericht unter Kapitel 7 näher beschrieben.			
3.03	Maßnahmen zur Vermeidung, Verringerung und zum Ausgleich der nachteiligen Auswirkungen		Vgl. hierzu Kap. 6 des Umweltberichtes.			
3.04	Hinweise für eine weitergehende Umweltprüfung auf nachfolgenden Planebenen		Die Beschreibung und Bewertung der voraussichtlich erheblichen Umweltauswirkungen auf die Schutzgüter gemäß § 9 Abs. 1 ROG ist auf den nachgeordneten Planungs- und Zulassungsebenen weiter zu konkretisieren (insbesondere im Rahmen der UVP und Eingriffsregelung). Es sind insbesondere die Auswirkungen auf die folgenden schutzgutbezogenen Kriterien zu berücksichtigen: - Erholen (lärmarme Räume) - FFH- / Vogelschutzgebiet - Biotopverbundfläche - schutzwürdige Böden - Wasserschutzgebiet - klimarelevante Böden - Landschaftsschutzgebiet - unzerschnittene verkehrsarme Räume			

3.	Berücksichtigung der Ergebnisse der Umweltprüfung
	- bedeutende Kulturlandschaften
4.	Zusammenfassende Einschätzung der Erheblichkeit der Umweltauswirkungen
<p>Hinsichtlich der schutzgutbezogenen Beurteilung sind voraussichtlich erhebliche Umweltauswirkungen bei drei Kriterien (schutzwürdige Böden, unzerschnittene verkehrssarme Räume, bedeutende Kulturlandschaften) zu erwarten, so dass die Umweltauswirkungen schutzgutübergreifend als erheblich eingeschätzt werden.</p>	

Mee_WIND_001 / Wil_WIND_004

1.	Allgemeine Informationen	Kartenausschnitt (M. 1:50.000)
1.01	Kreis	Rhein-Kreis Neuss und Kreis Viersen
1.02	Kommune	Meerbusch (NE) und Willich (VIE)
1.03	Größe / Länge	ca. 15 ha
1.04	Reg.Plan-Darstellung bisher	Grundwasser- und Gewässerschutz Allgemeine Freiraum- und Agrarbereiche
1.05	Reg.Plan-Darstellung geplant	Windenergievorbehaltsbereiche, Allgemeine Freiraum- und Agrarbereiche, Grundwasser- und Gewässerschutz
1.06	Bestandsbeschreibung (Realnutzung)	Ackerland
1.07	Vorbelastungen	WKA im Plangebiet und im Umfeld, L 26 südlich des Plangebietes



2. Ermittlung Bestand und Bewertung der Umweltauswirkungen

	Schutzgut	Bestand, Beschreibung derzeitiger Umweltzustand	Betroffenheit		Voraussichtliche erhebliche Umweltauswirkungen	
			Plan gebiet	Umfeld		
2.01	Menschen, einschließlich der menschlichen Gesundheit	Kurorte / -gebiete- und Erholungsorte / - gebiete	weder im Plangebiet noch im Umfeld vorhanden	nein	nein	nein
2.02		Erholen (lärmarme Räume)	weder im Plangebiet noch im Umfeld vorhanden	nein	nein	nein
2.03		Wohnen	weder im Plangebiet noch im Umfeld vorhanden	nein	nein	nein
2.04	Tiere, Pflanzen, biologische Vielfalt	FFH- / Vogelschutzgebiet	weder im Plangebiet noch im Umfeld vorhanden	nein	nein	nein
2.05		Naturschutzgebiet	weder im Plangebiet noch im Umfeld vorhanden	nein	nein	nein

2. Ermittlung Bestand und Bewertung der Umweltauswirkungen						
	Schutzgut		Bestand, Beschreibung derzeitiger Umweltzustand	Betroffenheit		Voraussichtliche erhebliche Umweltauswirkungen
				Plan gebiet	Umfeld	
2.06		planungsrelevante Arten (Tiere, Pflanzen)	windenergieempfindliche Arten: keine weitere planungsrelevante Arten: keine	nein	nein	nein
2.07		§ 30 BNatSchG- bzw. § 62 LG-NW-Biotope	im Plangebiet nicht vorhanden	nein	---	nein
2.08		schutzwürdige Biotope	im Plangebiet nicht vorhanden	nein	---	nein
2.09		Biotopverbundfläche	im Plangebiet nicht vorhanden	nein	---	nein
2.10	Boden	schutzwürdige Böden	- Parabraunerde (sw3_ff) - Gley-Parabraunerde (sw3_ff)	ja	---	ja,- Flächeninanspruchnahme von schutzwürdigen Böden
2.11	Wasser	Wasserschutzgebiet	- 470412, WSG Fellerhöfe (IIIA)	ja	---	nein,- keine Flächeninanspruchnahme eines WSG in Zone I oder II
2.12		Überschwemmungsgebiet	im Plangebiet nicht vorhanden	nein	---	nein
2.13	Klima / Luft	klimatische und lufthygienische Ausgleichsräume	Offenland mit klimatischer Ausgleichsfunktion	---	---	keine Auswirkungen zu erwarten
2.14		klimarelevante Böden	im Plangebiet nicht vorhanden	nein	---	nein
2.15	Landschaft	Naturpark	im Plangebiet nicht vorhanden	nein	---	nein
2.16		Landschaftsschutzgebiet	im Plangebiet nicht vorhanden	nein	---	nein
2.17		unzerschnittene verkehrsarme Räume	- UZVR-4705-082 (5-10 qkm)	ja	---	nein,- keine Flächeninanspruchnahme eines UZVR 10-50 qkm
2.18		geschützter Landschaftsbestandteil	im Plangebiet nicht vorhanden	nein	---	nein
2.19	Kultur- und sonstige Sachgüter	bedeutende Kulturlandschaften	- KLB RPD 124: Fellerhöfe / Franz-Zollhaus (Meerbusch, Willich)	ja	---	ja,- Flächeninanspruchnahme eines regional bedeutsamen Kulturlandschaftsbereichs
2.20		Kulturdenkmäler / Bodendenkmäler	im Plangebiet nicht vorhanden	nein	---	nein

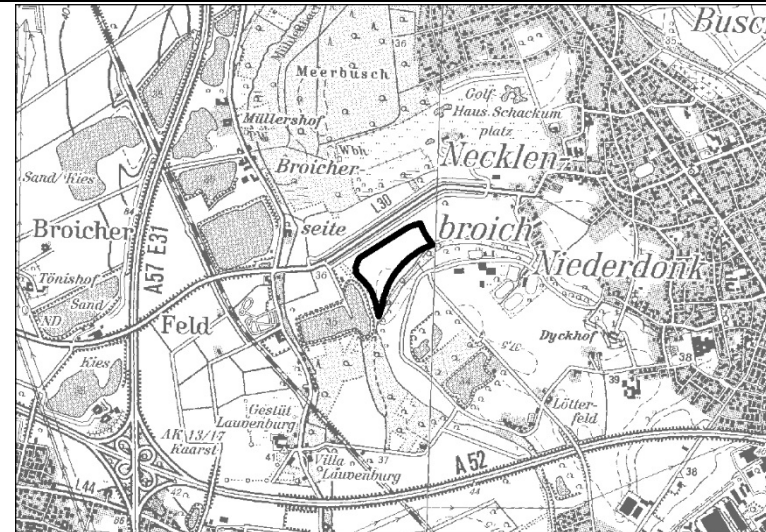
3. Berücksichtigung der Ergebnisse der Umweltprüfung		
3.01	Nullvariante (Entwicklung bei Nichtumsetzung der Planung)	gemäß bestehendem GEP: - Allgemeine Freiraum- und Agrarbereiche - Grundwasser- und Gewässerschutz
3.02	Gründe für die Wahl des geprüften Bereichs; Alternativen	Die Auswahl dieses Standortes beruht auf einer planerischen Gesamtkonzeption. Zur Erläuterung der konzeptionellen Grundlagen und tragenden Entscheidungsgründe zur Darstellung von Windenergievorbehaltsbereiche wird auf die Ausführungen in der Begründung zur zeichnerischen Darstellung verwiesen (Kap. 7 der Begründung). Mit Blick auf die besondere Berücksichtigung der Belange der Umwelt wurden Raumwiderstandskarten mit relevanten Umweltinformationen erarbeitet und frühzeitig in die planerische Entscheidung einbezogen, um möglichst verträgliche Standorte zu identifizieren. Die Vorgehensweise ist im Umweltbericht unter Kap. 7 näher beschrieben.
3.03	Maßnahmen zur Vermeidung, Verringerung und zum Ausgleich der nachteiligen Auswirkungen	vgl. hierzu Kap. 6 des Umweltberichts
3.04	Hinweise für eine weitergehende Umweltprüfung auf nachfolgenden Planebenen	Die Beschreibung und Bewertung der voraussichtlich erheblichen Umweltauswirkungen auf die Schutzgüter gemäß § 9 Abs. 1 ROG ist auf den nachgeordneten Planungs- und Zulassungsebenen weiter zu konkretisieren (insbesondere im Rahmen der UVP und Eingriffsregelung). Es sind insbesondere die Auswirkungen auf die folgenden schutzgutbezogenen Kriterien zu berücksichtigen: - schutzwürdige Böden - Wasserschutzgebiet - unzerschnittene verkehrsarme Räume - bedeutende Kulturlandschaften

4. Zusammenfassende Einschätzung der Erheblichkeit der Umweltauswirkungen

Hinsichtlich der schutzgutbezogenen Beurteilung sind voraussichtlich erhebliche Umweltauswirkungen bei zwei Kriterien (schutzwürdige Böden, bedeutende Kulturlandschaften) zu erwarten, so dass die Umweltauswirkungen schutzgutübergreifend als erheblich eingeschätzt werden.

Mee_WIND_002

1. Allgemeine Informationen		Kartenausschnitt (M. 1:50.000)
1.01	Kreis	Rhein-Kreis Neuss
1.02	Kommune	Meerbusch (NE)
1.03	Größe / Länge	ca. 11,3 ha
1.04	Reg.Plan-Darstellung bisher	Allgemeine Freiraum- und Agrarbereiche Regionale Grünzüge BSLE BSN
1.05	Reg.Plan-Darstellung geplant	Windenergievorbehaltsbereiche, Allgemeine Freiraum- und Agrarbereiche, Regionale Grünzüge, BSLE, BSN
1.06	Bestandsbeschreibung (Realnutzung)	Ackerland, Wald
1.07	Vorbelastungen	L30 nördlich des Plangebietes, Sendemast ca. 700 m südöstlich des Plangebietes, Abgrabungsseen westlich des Plangebietes



2. Ermittlung Bestand und Bewertung der Umweltauswirkungen

	Schutzgut	Bestand, Beschreibung derzeitiger Umweltzustand	Betroffenheit		Voraussichtliche erhebliche Umweltauswirkungen	
			Plan gebiet	Umfeld		
2.01	Menschen, einschließlich der menschlichen Gesundheit	Kurorte / -gebiete- und Erholungsorte / - gebiete	weder im Plangebiet noch im Umfeld vorhanden	nein	nein	
2.02		Erholen (lärmarme Räume)	- Nacht-Schutzzone im Umfeld	nein	ja	nein,- keine Flächeninanspruchnahme von lärmarmen Räumen mit herausragender Bedeutung
2.03		Wohnen	weder im Plangebiet noch im Umfeld vorhanden	nein	nein	nein
2.04	Tiere, Pflanzen, biologische Vielfalt	FFH- / Vogelschutzgebiet	weder im Plangebiet noch im Umfeld vorhanden	nein	nein	nein
2.05		Naturschutzgebiet	weder im Plangebiet noch im Umfeld vorhanden	nein	nein	nein

2. Ermittlung Bestand und Bewertung der Umweltauswirkungen						
	Schutzgut	Bestand, Beschreibung derzeitiger Umweltzustand	Betroffenheit		Voraussichtliche erhebliche Umweltauswirkungen	
			Plan gebiet	Umfeld		
2.06		planungsrelevante Arten (Tiere, Pflanzen)	windenergieempfindliche Arten: keine weitere planungsrelevante Arten: keine	nein	nein	nein
2.07		§ 30 BNatSchG- bzw. § 62 LG-NW-Biotope	im Plangebiet nicht vorhanden	nein	---	nein
2.08		schutzwürdige Biotope	im Plangebiet nicht vorhanden	nein	---	nein
2.09		Biotopverbundfläche	im Plangebiet nicht vorhanden	nein	---	nein
2.10	Boden	schutzwürdige Böden	- Niedermoor (sw3_bm)	ja	---	ja,- Flächeninanspruchnahme von schutzwürdigen Böden
2.11	Wasser	Wasserschutzgebiet	im Plangebiet nicht vorhanden	nein	---	nein
2.12		Überschwemmungsgebiet	im Plangebiet nicht vorhanden	nein	---	nein
2.13	Klima / Luft	klimatechnische und lufthygienische Ausgleichsräume	Offenland mit klimatischer Ausgleichsfunktion	---	---	keine Auswirkungen zu erwarten
2.14		klimatechnische Böden	- Niedermoor (torf_5)	ja	---	ja,- Flächeninanspruchnahme von klimarelevanten Böden
2.15	Landschaft	Naturpark	im Plangebiet nicht vorhanden	nein	---	nein
2.16		Landschaftsschutzgebiet	- LSG „3DFC7“	ja	---	nein,- vorhabens- und standortbezogene Prüfung auf nachgeordneter Planungs- und Zulassungsebene
2.17		unzerschnittene verkehrsarme Räume	- UZVR-4705-086 (1-5 qkm) -	ja	---	nein,- keine Flächeninanspruchnahme eines UZVR 10-50 qkm
2.18		geschützter Landschaftsbestandteil	im Plangebiet nicht vorhanden	nein	---	nein
2.19	Kultur- und sonstige Sachgüter	bedeutende Kulturlandschaften	im Plangebiet nicht vorhanden	nein	---	nein
2.20		Kulturdenkmäler / Bodendenkmäler	im Plangebiet nicht vorhanden	nein	---	nein

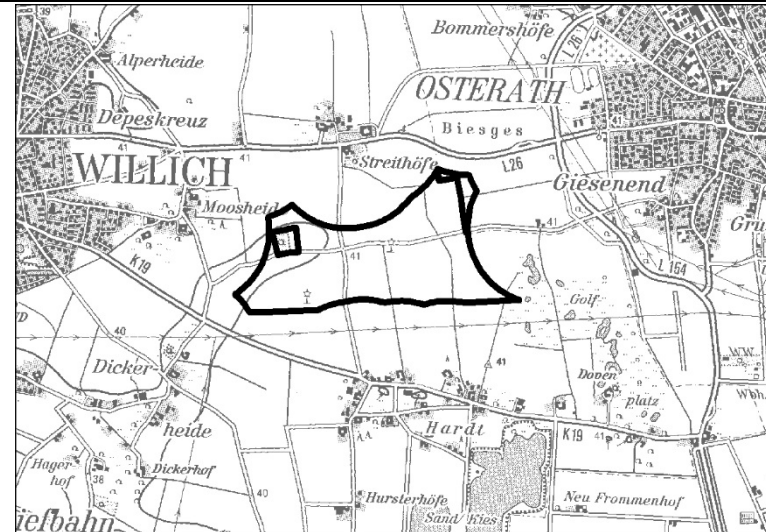
3. Berücksichtigung der Ergebnisse der Umweltprüfung		
3.01	Nullvariante (Entwicklung bei Nichtumsetzung der Planung)	gemäß bestehendem GEP: <ul style="list-style-type: none"> - Allgemeine Freiraum- und Agrarbereiche - Regionale Grünzüge - BSLE
3.02	Gründe für die Wahl des geprüften Bereichs; Alternativen	Die Auswahl dieses Standortes beruht auf einer planerischen Gesamtkonzeption. Zur Erläuterung der konzeptionellen Grundlagen und tragenden Entscheidungsgründe zur Darstellung von Windenergievorbehaltsbereiche wird auf die Ausführungen in der Begründung zur zeichnerischen Darstellung verwiesen (Kap. 7 der Begründung). Mit Blick auf die besondere Berücksichtigung der Belange der Umwelt wurden Raumwiderstandskarten mit relevanten Umweltinformationen erarbeitet und frühzeitig in die planerische Entscheidung einbezogen, um möglichst verträgliche Standorte zu identifizieren. Die Vorgehensweise ist im Umweltbericht unter Kap. 7 näher beschrieben.
3.03	Maßnahmen zur Vermeidung, Verringerung und zum Ausgleich der nachteiligen Auswirkungen	Die erhebliche Beeinträchtigung schutzwürdiger Böden und klimarelevanter Böden kann durch eine Aussparung des relevanten Bereichs bei der Planung der WKA-Standorte vermieden werden (vgl. hierzu Kap. 6 des Umweltberichts).
3.04	Hinweise für eine weitergehende Umweltprüfung auf nachfolgenden Planebenen	Die Beschreibung und Bewertung der voraussichtlich erheblichen Umweltauswirkungen auf die Schutzgüter gemäß § 9 Abs. 1 ROG ist auf den nachgeordneten Planungs- und Zulassungsebenen weiter zu konkretisieren (insbesondere im Rahmen der UVP und Eingriffsregelung). Es sind insbesondere die Auswirkungen auf die folgenden schutzgutbezogenen Kriterien zu berücksichtigen: <ul style="list-style-type: none"> - Erholen (lärmarme Räume) - schutzwürdige Biotope - Biotopverbundfläche - schutzwürdige Böden - Überschwemmungsgebiet - klimarelevante Böden - Landschaftsschutzgebiet - unzerschnittene verkehrsarme Räume

4. Zusammenfassende Einschätzung der Erheblichkeit der Umweltauswirkungen

Schutzwürdige Böden und klimarelevante Böden kommen nur kleinflächig im Plangebiet vor. Da die Bereiche auf den nachgelagerten Planungs- und Zulassungsebenen als konkrete Standorte für Windenergieanlagen ausgespart werden können, sind erhebliche Umweltauswirkungen auf klimarelevante sowie schutzwürdige Böden nicht zu erwarten. Hinsichtlich der schutzgutbezogenen Beurteilung sind daher voraussichtlich keine erheblichen Umweltauswirkungen zu erwarten, so dass die Umweltauswirkungen schutzgutübergreifend als nicht erheblich eingeschätzt werden.

Mee_WIND_003 / Wil_WIND_002

1.	Allgemeine Informationen	Kartenausschnitt (M. 1:50.000)
1.01	Kreis	Rhein-Kreis Neuss und Kreis Viersen
1.02	Kommune	Meerbusch (NE) und Willich (VIE)
1.03	Größe / Länge	ca. 92 ha
1.04	Reg.Plan-Darstellung bisher	Grundwasser- und Gewässerschutz Allgemeine Freiraum- und Agrarbereiche BSLE Waldbereiche
1.05	Reg.Plan-Darstellung geplant	Windenergiebereich, Grundwasser- und Gewässerschutz, Allgemeine Freiraum- und Agrarbereiche, BSLE
1.06	Bestandsbeschreibung (Realnutzung)	Ackerland
1.07	Vorbelastungen	WKA im Plangebiet und im Umfeld, K19 südlich des Plangebietes, L 26 nördlich des Plangebietes



2. Ermittlung Bestand und Bewertung der Umweltauswirkungen


	Schutzgut	Bestand, Beschreibung derzeitiger Umweltzustand	Betroffenheit		Voraussichtliche erhebliche Umweltauswirkungen	
			Plan gebiet	Umfeld		
2.01	Menschen, einschließlich der menschlichen Gesundheit	Kurorte / -gebiete- und Erholungsorte / - gebiete	weder im Plangebiet noch im Umfeld vorhanden	nein	nein	nein
2.02		Erholen (lärmarme Räume)	weder im Plangebiet noch im Umfeld vorhanden	nein	nein	nein
2.03		Wohnen	weder im Plangebiet noch im Umfeld vorhanden	nein	nein	nein
2.04	Tiere, Pflanzen, biologische Vielfalt	FFH- / Vogelschutzgebiet	weder im Plangebiet noch im Umfeld vorhanden	nein	nein	nein
2.05		Naturschutzgebiet	weder im Plangebiet noch im Umfeld vorhanden	nein	nein	nein

2. Ermittlung Bestand und Bewertung der Umweltauswirkungen						
	Schutzgut		Bestand, Beschreibung derzeitiger Umweltzustand	Betroffenheit		Voraussichtliche erhebliche Umweltauswirkungen
				Plan gebiet	Umfeld	
2.06		planungsrelevante Arten (Tiere, Pflanzen)	windenergieempfindliche Arten: - keine weitere planungsrelevante Arten: - keine	nein	nein	nein
2.07		§ 30 BNatSchG- bzw. § 62 LG-NW-Biotope	im Plangebiet nicht vorhanden	nein	---	nein
2.08		schutzwürdige Biotope	im Plangebiet nicht vorhanden	nein	---	nein
2.09		Biotopverbundfläche	im Plangebiet nicht vorhanden	nein	---	nein
2.10	Boden	schutzwürdige Böden	- Parabraunerde (sw3_ff) - Gley-Parabraunerde (sw3_ff)	ja	---	ja,- Flächeninanspruchnahme von schutzwürdigen Böden
2.11	Wasser	Wasserschutzgebiet	- 470412, WSG Fellerhöfe (IIIA gepl.) - 470412, WSG Fellerhöfe (IIIB gepl.)	ja	---	nein,- keine Flächeninanspruchnahme eines WSG in Zone I oder II
2.12		Überschwemmungsgebiet	im Plangebiet nicht vorhanden	nein	---	nein
2.13	Klima / Luft	klimatische und lufthygienische Ausgleichsräume	Offenland mit klimatischer Ausgleichsfunktion	---	---	keine Auswirkungen zu erwarten
2.14		klimarelevante Böden	im Plangebiet nicht vorhanden	nein	---	nein
2.15	Landschaft	Naturpark	im Plangebiet nicht vorhanden	nein	---	nein
2.16		Landschaftsschutzgebiet	- LSG „LP9_2.2.4, Moosheide“	ja	---	nein,- vorhabens- und standortbezogene Prüfung auf nachgeordneter Planungs- und Zulassungsebene
2.17		unzerschnittene verkehrsarme Räume	- UZVR-4705-033 (5-10 qkm)	ja	---	nein,- keine Flächeninanspruchnahme eines UZVR 10-50 qkm
2.18		geschützter Landschaftsbestandteil	im Plangebiet nicht vorhanden	nein	---	nein
2.19	Kultur- und sonstige Sachgüter	bedeutende Kulturlandschaften	- KLB RPD 124: Fellerhöfe / Franz-Zollhaus (Meerbusch, Willich)	ja	---	ja,- Flächeninanspruchnahme eines regional bedeutsamen Kulturlandschaftsbereichs

2. Ermittlung Bestand und Bewertung der Umweltauswirkungen						
	Schutzgut		Bestand, Beschreibung derzeitiger Umweltzustand	Betroffenheit		Voraussichtliche erhebliche Umweltauswirkungen
				Plan gebiet	Umfeld	
2.20		Kulturdenkmäler / Bodendenkmäler	im Plangebiet nicht vorhanden	nein	---	nein

3. Berücksichtigung der Ergebnisse der Umweltprüfung		
3.01	Nullvariante (Entwicklung bei Nichtumsetzung der Planung)	gemäß bestehendem GEP: - Allgemeine Freiraum- und Agrarbereiche - Grundwasser- und Gewässerschutz - BSLE - Waldbereiche
3.02	Gründe für die Wahl des geprüften Bereichs; Alternativen	Die Auswahl dieses Standortes beruht auf einer planerischen Gesamtkonzeption. Zur Erläuterung der konzeptionellen Grundlagen und tragenden Entscheidungsgründe zur Darstellung von Windenergiebereichen wird auf die Ausführungen in der Begründung zur zeichnerischen Darstellung verwiesen (Kap. 7 der Begründung). Mit Blick auf die besondere Berücksichtigung der Belange der Umwelt wurden Raumwiderstandskarten mit relevanten Umweltinformationen erarbeitet und frühzeitig in die planerische Entscheidung einbezogen, um möglichst verträgliche Standorte zu identifizieren. Die Vorgehensweise ist im Umweltbericht unter Kap. 7 näher beschrieben.
3.03	Maßnahmen zur Vermeidung, Verringerung und zum Ausgleich der nachteiligen Auswirkungen	vgl. hierzu Kap. 6 des Umweltberichts
3.04	Hinweise für eine weitergehende Umweltprüfung auf nachfolgenden Planebenen	Die Beschreibung und Bewertung der voraussichtlich erheblichen Umweltauswirkungen auf die Schutzgüter gemäß § 9 Abs. 1 ROG ist auf den nachgeordneten Planungs- und Zulassungsebenen weiter zu konkretisieren (insbesondere im Rahmen der UVP und Eingriffsregelung). Es sind insbesondere die Auswirkungen auf die folgenden schutzgutbezogenen Kriterien zu berücksichtigen: - schutzwürdige Böden - Wasserschutzgebiet - Landschaftsschutzgebiet - unzerschnittene verkehrsarme Räume - bedeutende Kulturlandschaften

4. Zusammenfassende Einschätzung der Erheblichkeit der Umweltauswirkungen	
Hinsichtlich der schutzgutbezogenen Beurteilung sind voraussichtlich erhebliche Umweltauswirkungen bei zwei Kriterien (schutzwürdige Böden, bedeutende Kulturlandschaften) zu erwarten, so dass die Umweltauswirkungen schutzgutübergreifend als erheblich eingeschätzt werden.	

Met_WIND_001			
1.	Allgemeine Informationen		<p>Kartenausschnitt (M. 1:50.000)</p> 
1.01	Kreis	Mettmann	
1.02	Kommune	Mettmann	
1.03	Größe / Länge	ca. 12,3 ha	
1.04	Reg.Plan-Darstellung bisher	Allgemeine Freiraum- und Agrarbereiche, Waldbereiche, BSLE	
1.05	Reg.Plan-Darstellung geplant	Windenergiebereich, Allgemeine Freiraum- und Agrarbereiche, BSLE	
1.06	Bestandsbeschreibung (Realnutzung)	Acker- und Grünland, kleines Fließgewässer	
1.07	Vorbelastungen	---	

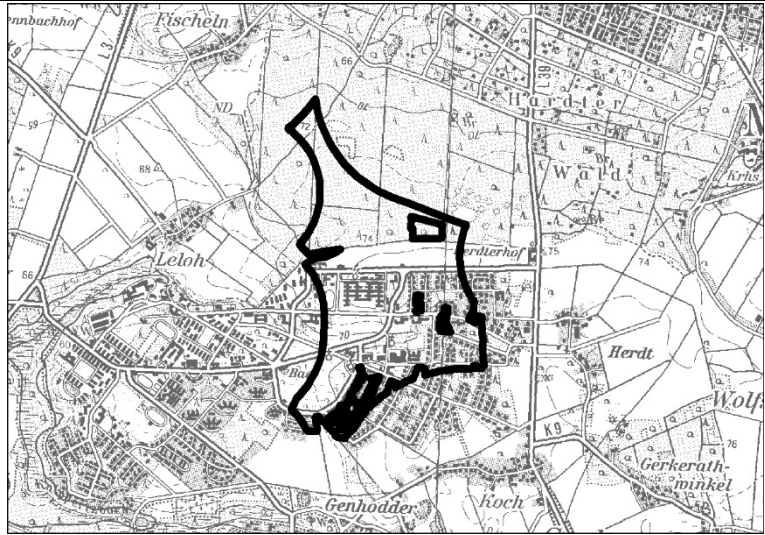
2. Ermittlung Bestand und Bewertung der Umweltauswirkungen						
	Schutzgut	Bestand, Beschreibung derzeitiger Umweltzustand	Betroffenheit		Voraussichtliche erhebliche Umweltauswirkungen	
			Plan gebiet	Umfeld		
2.01	Menschen, einschließlich der menschlichen Gesundheit	Kurorte / -gebiete- und Erholungsorte / - gebiete	weder im Plangebiet noch im Umfeld vorhanden	nein	nein	nein
2.02		Erholen (lärmarme Räume)	weder im Plangebiet noch im Umfeld vorhanden	nein	nein	nein
2.03		Wohnen	weder im Plangebiet noch im Umfeld vorhanden	nein	nein	nein
2.04	Tiere, Pflanzen, biologische Vielfalt	FFH- / Vogelschutzgebiet	weder im Plangebiet noch im Umfeld vorhanden	nein	nein	nein
2.05		Naturschutzgebiet	weder im Plangebiet noch im Umfeld vorhanden	nein	nein	nein

2. Ermittlung Bestand und Bewertung der Umweltauswirkungen						
	Schutzgut		Bestand, Beschreibung derzeitiger Umweltzustand	Betroffenheit		Voraussichtliche erhebliche Umweltauswirkungen
				Plan gebiet	Umfeld	
2.06		planungsrelevante Arten (Tiere, Pflanzen)	windenergieempfindliche Arten: - Wachtel (artspez. Radius) <u>weitere planungsrelevante Arten:</u> - Wiesenpieper (Umfeld)		ja	nein,- kein verfahrenskritisches Vorkommen einer windenergieempfindlichen oder weiteren planungsrelevanten Art im Plangebiet oder im artspezifischen Radius
2.07		§ 30 BNatSchG- bzw. § 62 LG-NW-Biotope	im Plangebiet nicht vorhanden	nein	---	nein
2.08		schutzwürdige Biotope	- BK-4707-044: Schwarzbachtal unterhalb "Kalksteinbruch Prangenhaus" bis zum "NSG Schwarzbachtal bei Goetzenberg" (regionale Bedeutung)	ja	---	nein,- Flächeninanspruchnahme kann vollständig ausgeschlossen werden (vgl. Anhang A)
2.09		Biotopverbundfläche	- VB-D-4707-017: Schwarzbachtal oberhalb Homberg-Meiersberg (besondere Bedeutung)	ja	---	nein,- keine Flächeninanspruchnahme einer Biotopverbundfläche mit herausragender Bedeutung
2.10	Boden	schutzwürdige Böden	- Parabraunerde (sw3_ff) - Kolluvisol (sw3_ff) - Parabraunerde (sw1_ff)	ja	---	ja,- Flächeninanspruchnahme von schutzwürdigen Böden
2.11	Wasser	Wasserschutzgebiet	im Plangebiet nicht vorhanden	nein	---	nein
2.12		Überschwemmungsgebiet	im Plangebiet nicht vorhanden	nein	---	nein
2.13	Klima / Luft	klimate und lufthygienische Ausgleichsräume	Wald mit klimatischer Ausgleichsfunktion	---	---	keine Auswirkungen zu erwarten
2.14		klimatelevante Böden	- Gley	ja	---	ja,- Flächeninanspruchnahme von klimatelevanten Böden
2.15	Landschaft	Naturpark	im Plangebiet nicht vorhanden	nein	---	nein
2.16		Landschaftsschutzgebiet	- LSG „A 2.3-1, Schwarzbach Oberlauf“	ja	---	nein,- vorhabens- und standortbezogene Prüfung auf nachgeordneter Planungs- und Zulassungsebene
2.17		unzerschnittene verkehrsarme Räume	- UZVR-4904-040 (10-50 qkm)	ja	---	ja,- Flächeninanspruchnahme eines UZVR 10-50 qkm
2.18		Geschützter Landschaftsbestandteil	im Plangebiet nicht vorhanden	nein	---	nein

2. Ermittlung Bestand und Bewertung der Umweltauswirkungen						
	Schutzgut		Bestand, Beschreibung derzeitiger Umweltzustand	Betroffenheit		Voraussichtliche erhebliche Umweltauswirkungen
				Plan gebiet	Umfeld	
2.19	Kultur- und sonstige Sachgüter	bedeutende Kulturlandschaften	im Plangebiet nicht vorhanden	nein	---	nein
2.20		Kulturdenkmäler / Bodendenkmäler	im Plangebiet nicht vorhanden	nein	---	nein
3. Berücksichtigung der Ergebnisse der Umweltprüfung						
3.01	Nullvariante (Entwicklung bei Nichtumsetzung der Planung)		gemäß bestehendem GEP: <ul style="list-style-type: none"> - Allgemeine Freiraum- und Agrarbereiche - Waldbereiche - BSLE 			
3.02	Gründe für die Wahl des geprüften Bereichs; Alternativen		Die Auswahl dieses Standortes beruht auf einer planerischen Gesamtkonzeption. Zur Erläuterung der konzeptionellen Grundlagen und tragenden Entscheidungsgründe zur Darstellung von Windenergiebereichen wird auf die Ausführungen in der Begründung zur zeichnerischen Darstellung verwiesen (Kap. 7 der Begründung). Mit Blick auf die besondere Berücksichtigung der Belange der Umwelt wurden Raumwiderstandskarten mit relevanten Umweltinformationen erarbeitet und frühzeitig in die planerische Entscheidung einbezogen, um möglichst verträgliche Standorte zu identifizieren. Die Vorgehensweise ist im Umweltbericht unter Kap. 7 näher beschrieben.			
3.03	Maßnahmen zur Vermeidung, Verringerung und zum Ausgleich der nachteiligen Auswirkungen		Die erhebliche Beeinträchtigung von klimarelevanten Böden und bedeutenden Kulturlandschaften kann durch eine Aussparung des relevanten Bereichs bei der Planung der WKA-Standorte vermieden werden (vgl. hierzu Kap. 6 des Umweltberichts)..			
3.04	Hinweise für eine weitergehende Umweltprüfung auf nachfolgenden Planebenen		Die Beschreibung und Bewertung der voraussichtlich erheblichen Umweltauswirkungen auf die Schutzgüter gemäß § 9 Abs. 1 ROG ist auf den nachgeordneten Planungs- und Zulassungsebenen weiter zu konkretisieren (insbesondere im Rahmen der UVP und Eingriffsregelung). Es sind insbesondere die Auswirkungen auf die folgenden schutzgutbezogenen Kriterien zu berücksichtigen: <ul style="list-style-type: none"> - planungsrelevante Arten - schutzwürdige Biotope - Biotopverbundfläche - schutzwürdige Böden - klimarelevante Böden - Überschwemmungsgebiet - Landschaftsschutzgebiet - unzerschnittene verkehrsarme Räume - bedeutende Kulturlandschaften 			

4. Zusammenfassende Einschätzung der Erheblichkeit der Umweltauswirkungen

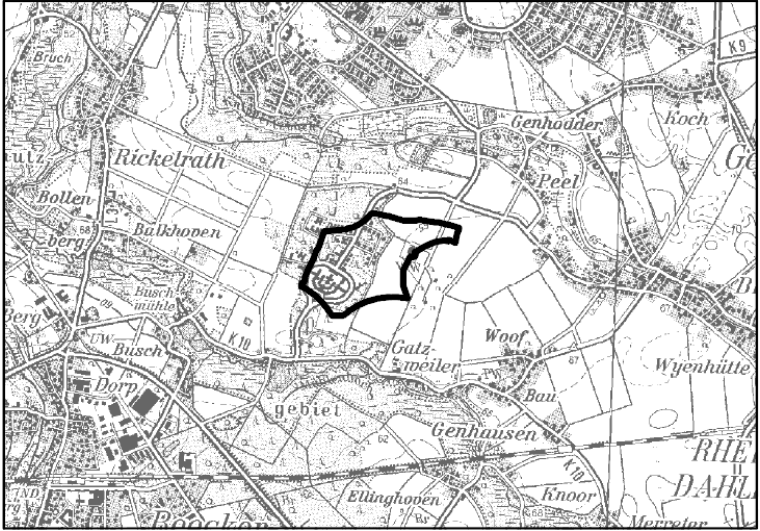
Klimarelevante Böden kommen nur kleinflächig im Plangebiet vor. Da die Bereiche auf den nachgelagerten Planungsebenen als konkrete Standorte für Windenergieanlagen ausgespart werden können, sind erhebliche Beeinträchtigungen auf klimarelevante Böden nicht zu erwarten. Hinsichtlich der schutzgutbezogenen Beurteilung sind voraussichtlich erhebliche Umweltauswirkungen demnach noch bei zwei Kriterien (schutzwürdige Böden, unzerschnittene verkehrsarme Räume) zu erwarten, so dass die Umweltauswirkungen schutzgutübergreifend als erheblich eingeschätzt werden.

Mön_WIND_001						
1. Allgemeine Informationen			Kartenausschnitt (M. 1:50.000)			
1.01	Kreis	---				
1.02	Kommune	Mönchengladbach				
1.03	Größe / Länge	ca. 138 ha				
1.04	Reg.Plan-Darstellung bisher	Grundwasser- und Gewässerschutz, ASB für zweckgebundene Nutzungen, BSLE, Regionale Grünzüge, Waldbereiche				
1.05	Reg.Plan-Darstellung geplant	Windenergiebereich, Allgemeine Freiraum- und Agrarbereiche, Waldbereiche, BSLE				
1.06	Bestandsbeschreibung (Realnutzung)	Siedlung, Grünland, Ackerland, Wald, Gehölzstrukturen,				
1.07	Vorbelastungen	Militärgelände, L39 östlich des Plangebietes				
2. Ermittlung Bestand und Bewertung der Umweltauswirkungen						
	Schutzgut	Bestand, Beschreibung derzeitiger Umweltzustand	Betroffenheit		Voraussichtliche erhebliche Umweltauswirkungen	
			Plan gebiet	Umfeld		
2.01	Menschen, einschließlich der menschlichen Gesundheit	Kurorte / -gebiete- und Erholungsorte / - gebiete	weder im Plangebiet noch im Umfeld vorhanden	nein	nein	nein
2.02		Erholen (lärmarme Räume)	weder im Plangebiet noch im Umfeld vorhanden	nein	nein	nein
2.03		Wohnen	weder im Plangebiet noch im Umfeld vorhanden	nein	nein	nein
2.04	Tiere, Pflanzen, biologische Vielfalt	FFH- / Vogelschutzgebiet	- im Abstand von ca. 450 m VSG DE-4603-401 „Schwalm-Nette-Platte mit Grenzwald u. Meinweg“ mit Vorkommen von Bekassine, Kornweihe, Rohrdommel, Schwarzmilan, Trauerseeschwal-	nein	ja	nein,- für das VS-Gebiet „Schwalm-Nette-Platte mit Grenzwald u. Meinweg“ ist eine FFH-Vorprüfung durchgeführt worden, welche zu dem Ergebnis kommt, dass erhebliche Beeinträchtigungen auszuschließen sind.

2. Ermittlung Bestand und Bewertung der Umweltauswirkungen						
	Schutzgut	Bestand, Beschreibung derzeitiger Umweltzustand	Betroffenheit		Voraussichtliche erhebliche Umweltauswirkungen	
			Plan gebiet	Umfeld		
			be, Ziegenmelker			
2.05		Naturschutzgebiet	weder im Plangebiet noch im Umfeld vorhanden	nein	nein	nein
2.06		planungsrelevante Arten (Tiere, Pflanzen)	<u>windenergieempfindliche Arten:</u> - keine <u>weitere planungsrelevante Arten:</u> - keine	nein	nein	nein
2.07		§ 30 BNatSchG- bzw. § 62 LG-NW-Biotope	im Plangebiet nicht vorhanden	nein	---	nein
2.08		schutzwürdige Biotope	im Plangebiet nicht vorhanden	nein	---	nein
2.09		Biotopverbundfläche	- VB-D-4803-MG02: Hardter Wald (besondere Bedeutung)	ja	---	nein,- keine Flächeninanspruchnahme einer Biotopverbundfläche mit herausragender Bedeutung
2.10		Boden	schutzwürdige Böden	im Plangebiet nicht vorhanden	nein	---
2.11	Wasser	Wasserschutzgebiet	- 490210, WSG Natohauptquartier (IIIA gepl. und IIIB gepl.)	ja	---	nein,- keine Flächeninanspruchnahme eines WSG in Zone I oder II
2.12		Überschwemmungsgebiet	im Plangebiet nicht vorhanden	nein	---	nein
2.13	Klima / Luft	klimate und lufthygienische Ausgleichsräume	Offenland mit klimatischer Ausgleichsfunktion Wald mit klimatischer Ausgleichsfunktion	---	---	keine Auswirkungen zu erwarten
2.14		klimatelevante Böden	im Plangebiet nicht vorhanden	nein	---	nein
2.15	Landschaft	Naturpark	- NTP-011: Naturpark Maas-Schwalm-Nette	ja	---	nein,- vorhabens- und standortbezogene Prüfung auf nachgeordneter Planungs- und Zulassungsebene
2.16		Landschaftsschutzgebiet	- LSG „L 4 - Hardter Wald“ - LSG „L 5 - Am NATO-Hauptquartier“	ja	---	nein,- vorhabens- und standortbezogene Prüfung auf nachgeordneter Planungs- und Zulassungsebene
2.17		unzerschnittene verkehrsarme Räume	- UZVR-4803-055 (1-5 qkm)	ja	---	nein,- keine Flächeninanspruchnahme eines UZVR 10-50 qkm

2. Ermittlung Bestand und Bewertung der Umweltauswirkungen						
	Schutzgut		Bestand, Beschreibung derzeitiger Umweltzustand	Betroffenheit		Voraussichtliche erhebliche Umweltauswirkungen
				Plan gebiet	Umfeld	
2.18		geschützter Landschaftsbestandteil	im Plangebiet nicht vorhanden	nein	---	nein
2.19	Kultur- und sonstige Sachgüter	bedeutende Kulturlandschaften	- KLB RPD 174: NATO-Hauptquartier (Mönchengladbach)	ja	---	ja,- Flächeninanspruchnahme eines regional bedeutsamen Kulturlandschaftsbereichs
2.20		Kulturdenkmäler / Bodendenkmäler	- MG 004: Grabhügelfeld	ja	---	ja,- Flächeninanspruchnahme von Bereichen mit Bodendenkmalen
3. Berücksichtigung der Ergebnisse der Umweltprüfung						
3.01	Nullvariante (Entwicklung bei Nichtumsetzung der Planung)		gemäß bestehendem GEP99: - Grundwasser- und Gewässerschutz - ASB für zweckgebundene Nutzungen - BSLE - Regionale Grünzüge - Waldbereiche			
3.02	Gründe für die Wahl des geprüften Bereichs; Alternativen		Die Auswahl dieses Standortes beruht auf einer planerischen Gesamtkonzeption. Zur Erläuterung der konzeptionellen Grundlagen und tragenden Entscheidungsgründe zur Darstellung von Windenergiebereichen wird auf die Ausführungen in der Begründung zur zeichnerischen Darstellung verwiesen (Kap. 7 der Begründung). Mit Blick auf die besondere Berücksichtigung der Belange der Umwelt wurden Raumwiderstandskarten mit relevanten Umweltinformationen erarbeitet und frühzeitig in die planerische Entscheidung einbezogen, um möglichst verträgliche Standorte zu identifizieren. Die Vorgehensweise ist im Umweltbericht unter Kap. 7 näher beschrieben.			
3.03	Maßnahmen zur Vermeidung, Verringerung und zum Ausgleich der nachteiligen Auswirkungen		Die erhebliche Beeinträchtigung des Bodendenkmals kann durch eine Aussparung des relevanten Bereichs bei der Planung der WKA-Standorte vermieden werden (vgl. hierzu Kap. 6 des Umweltberichts)			
3.04	Hinweise für eine weitergehende Umweltprüfung auf nachfolgenden Planebenen		Die Beschreibung und Bewertung der voraussichtlich erheblichen Umweltauswirkungen auf die Schutzgüter gemäß § 9 Abs. 1 ROG ist auf den nachgeordneten Planungs- und Zulassungsebenen weiter zu konkretisieren (insbesondere im Rahmen der UVP und Eingriffsregelung). Es sind insbesondere die Auswirkungen auf die folgenden schutzgutbezogenen Kriterien zu berücksichtigen: - Vogelschutzgebiet - Biotopverbundfläche - Wasserschutzgebiet - Naturpark - Landschaftsschutzgebiet - unzerschnittene verkehrsarme Räume - bedeutende Kulturlandschaften			

3.	Berücksichtigung der Ergebnisse der Umweltprüfung
	- Bodendenkmäler
4.	Zusammenfassende Einschätzung der Erheblichkeit der Umweltauswirkungen
<p>Das Bodendenkmal kommt nur kleinflächig im Plangebiet vor. Da der Bereich auf den nachgelagerten Planungs- und Zulassungsebenen als konkreter Standort für Windenergieanlagen ausgespart werden kann, sind erhebliche Umweltauswirkungen nicht zu erwarten. Hinsichtlich der schutzgutbezogenen Beurteilung sind voraussichtlich erhebliche Umweltauswirkungen bei einem Kriterium (bedeutende Kulturlandschaften) zu erwarten, so dass die Umweltauswirkungen schutzgutübergreifend aufgrund der geringeren Gewichtung des Kriteriums nicht als erheblich eingeschätzt werden.</p>	

Mön_WIND_002						
1. Allgemeine Informationen			Kartenausschnitt (M. 1:50.000)			
1.01	Kreis	---				
1.02	Kommune	Mönchengladbach				
1.03	Größe / Länge	ca. 38,2 ha				
1.04	Reg.Plan-Darstellung bisher	Allgemeine Freiraum- und Agrarbereiche, BSLE, Grundwasser- und Gewässerschutz, ASB für zweckgebundene Nutzungen				
1.05	Reg.Plan-Darstellung geplant	Windenergiebereiche, Allgemeine Freiraum- und Agrarbereiche, BSLE, Grundwasser- und Gewässerschutz				
1.06	Bestandsbeschreibung (Realnutzung)	Ackerland, Siedlungsfläche, Waldbereiche				
1.07	Vorbelastungen	Ehemaliges Militärgelände im Plangebiet, Wasserwerk im Plangebiet, K10 südlich des Plangebietes				
2. Ermittlung Bestand und Bewertung der Umweltauswirkungen						
	Schutzgut	Bestand, Beschreibung derzeitiger Umweltzustand	Betroffenheit		Voraussichtliche erhebliche Umweltauswirkungen	
			Plan gebiet	Umfeld		
2.01	Menschen, einschließlich der menschlichen Gesundheit	Kurorte / -gebiete- und Erholungsorte / - gebiete	weder im Plangebiet noch im Umfeld vorhanden	nein	nein	nein
2.02		Erholen (lärmarme Räume)	weder im Plangebiet noch im Umfeld vorhanden	nein	nein	nein
2.03		Wohnen	weder im Plangebiet noch im Umfeld vorhanden	nein	nein	nein
2.04	Tiere, Pflanzen, biologische Vielfalt	FFH- / Vogelschutzgebiet	- im Abstand von ca. 300 m VSG DE-4603-401 „Schwalm-Nette-Platte mit Grenzwald u. Meinweg“ mit Vorkommen von Bekassine, Kornweihe, Rohrdommel, Schwarzmilan, Trauerseeschwal-	nein	ja	nein, - für das VS-Gebiet „Schwalm-Nette-Platte mit Grenzwald u. Meinweg“ ist eine FFH-Vorprüfung durchgeführt worden, welche zu dem Ergebnis kommt, dass erhebliche Beeinträchtigungen auszuschließen sind.

2. Ermittlung Bestand und Bewertung der Umweltauswirkungen						
	Schutzgut		Bestand, Beschreibung derzeitiger Umweltzustand	Betroffenheit		Voraussichtliche erhebliche Umweltauswirkungen
				Plan gebiet	Umfeld	
			be, Ziegenmelker			
2.05		Naturschutzgebiet	weder im Plangebiet noch im Umfeld vorhanden	nein	nein	nein
2.06		planungsrelevante Arten (Tiere, Pflanzen)	<u>windenergieempfindliche Arten:</u> - Großer Abendsegler (artspez. Radius) - Flughörnchen (artspez. Radius) - Flughörnchen (artspez. Radius) <u>weitere planungsrelevante Arten:</u> - keine	ja	ja	nein,- kein verfahrenskritisches Vorkommen einer planungsrelevanten oder windenergieempfindlichen Art im Plangebiet oder im artspezifischen Radius
2.07		§ 30 BNatSchG- bzw. § 62 LG-NW-Biotope	im Plangebiet nicht vorhanden	nein	---	nein
2.08		schutzwürdige Biotope	- BK-4803-502: Wäldchen am RAF Hospital Wegberg (lokale Bedeutung)	ja	---	nein, Flächeninanspruchnahme kann vollständig ausgeschlossen werden (vgl. Anhang A)
2.09		Biotopverbundfläche	im Plangebiet nicht vorhanden	nein	---	nein
2.10	Boden	schutzwürdige Böden	- Humusbraunerde (sw1_ff)	ja	---	ja,- Flächeninanspruchnahme von schutzwürdigen Böden
2.11	Wasser	Wasserschutzgebiet	- WSG Gatzweiler (Zone IIIA1) - WSG Gatzweiler / Rickelrath (Zone IIIA2)	ja	---	nein,- keine Flächeninanspruchnahme eines WSG in Zone I oder II
2.12		Überschwemmungsgebiet	im Plangebiet nicht vorhanden	nein	---	nein
2.13	Klima / Luft	klimatische und lufthygienische Ausgleichsräume	- Offenland mit klimatischer Ausgleichsfunktion	---	---	keine Auswirkungen zu erwarten
2.14		klimarelevante Böden	im Plangebiet nicht vorhanden	nein	---	nein
2.15	Landschaft	Naturpark	im Plangebiet nicht vorhanden	nein	---	nein
2.16		Landschaftsschutzgebiet	- LSG „L 6 - Mühlenbachtal“	ja	---	nein,- vorhabens- und standortbezogene Prüfung auf nachgeordneter Planungs- und Zulassungsebene

2. Ermittlung Bestand und Bewertung der Umweltauswirkungen						
	Schutzgut	Bestand, Beschreibung derzeitiger Umweltzustand	Betroffenheit		Voraussichtliche erhebliche Umweltauswirkungen	
			Plan gebiet	Umfeld		
2.17	unzerschnittene verkehrsarme Räume	- UZVR-4803-037 (1-5 qkm) - UZVR-4803-006 (1-5 qkm)	ja	---	nein,- keine Flächeninanspruchnahme eines UZVR 10-50 qkm	
2.18	geschützter Landschaftsbestandteil	im Plangebiet nicht vorhanden	nein	---	nein	
2.19	Kultur- und sonstige Sachgüter	bedeutende Kulturlandschaften	- KLB RPD 175: Krankenhaus der Nachkriegszeit, separat gelegen, zum NATO-Hauptquartier gehörend	ja	---	ja,- Flächeninanspruchnahme eines regional bedeutsamen Kulturlandschaftsbereichs
2.20	Kulturdenkmäler / Bodendenkmäler	im Plangebiet nicht vorhanden	nein	---	nein	
3. Berücksichtigung der Ergebnisse der Umweltprüfung						
3.01	Nullvariante (Entwicklung bei Nichtumsetzung der Planung)	gemäß bestehendem GEP99: - Allgemeine Freiraum- und Agrarbereiche - BSLE - Grundwasser- und Gewässerschutz - ASB für zweckgebundene Nutzungen				
3.02	Gründe für die Wahl des geprüften Bereichs; Alternativen	Die Auswahl dieses Standortes beruht auf einer planerischen Gesamtkonzeption. Zur Erläuterung der konzeptionellen Grundlagen und tragenden Entscheidungsgründe zur Darstellung von Bereichen für die Windenergienutzung wird auf die Ausführungen in der Begründung zur zeichnerischen Darstellung verwiesen (Kap. 7 der Begründung). Mit Blick auf die besondere Berücksichtigung der Belange der Umwelt wurden Raumwiderstandskarten mit relevanten Umweltinformationen erarbeitet und frühzeitig in die planerische Entscheidung einbezogen, um möglichst verträgliche Standorte zu identifizieren. Die Vorgehensweise ist im Umweltbericht unter Kap. 7 näher beschrieben.				
3.03	Maßnahmen zur Vermeidung, Verringerung und zum Ausgleich der nachteiligen Auswirkungen	Vgl. hierzu Kap. 6 des Umweltberichtes.				
3.04	Hinweise für eine weitergehende Umweltprüfung auf nachfolgenden Planebenen	Die Beschreibung und Bewertung der voraussichtlich erheblichen Umweltauswirkungen auf die Schutzgüter gemäß § 9 Abs. 1 ROG ist auf den nachgeordneten Planungs- und Zulassungsebenen weiter zu konkretisieren (insbesondere im Rahmen der UVP und Eingriffsregelung). Es sind insbesondere die Auswirkungen auf die folgenden schutzgutbezogenen Kriterien zu berücksichtigen: - FFH- / Vogelschutzgebiet - schutzwürdige Biotope - schutzwürdige Böden - Wasserschutzgebiet				

3.	Berücksichtigung der Ergebnisse der Umweltprüfung	
		<ul style="list-style-type: none"> - Landschaftsschutzgebiet - unzerschnittene verkehrsarme Räume - bedeutende Kulturlandschaften
4.	Zusammenfassende Einschätzung der Erheblichkeit der Umweltauswirkungen	
<p>Hinsichtlich der schutzgutbezogenen Beurteilung sind voraussichtlich erhebliche Umweltauswirkungen bei zwei Kriterien (schutzwürdige Böden, bedeutende Kulturlandschaften) zu erwarten, so dass die Umweltauswirkungen schutzgutübergreifend als erheblich eingeschätzt werden.</p>		

Mön_WIND_003

1. Allgemeine Informationen			Kartenausschnitt (M. 1:50.000)
1.01	Kreis	---	
1.02	Kommune	Mönchengladbach	
1.03	Größe / Länge	ca. 11,6 ha	
1.04	Reg.Plan-Darstellung bisher	Allgemeine Freiraum- und Agrarbereiche, BSLE	
1.05	Reg.Plan-Darstellung geplant	Windenergiebereiche, Allgemeine Freiraum- und Agrarbereiche, BSLE	
1.06	Bestandsbeschreibung (Realnutzung)	Ackerland	
1.07	Vorbelastungen	WKA im Plangebiet und Umfeld vorhanden, AK Mönchengladbach-Wanlo südwestlich des Plangebietes, BAB 46 südlich des Plangebietes, BAB 61 westlich des Plangebietes	

2. Ermittlung Bestand und Bewertung der Umweltauswirkungen

	Schutzgut	Bestand, Beschreibung derzeitiger Umweltzustand	Betroffenheit		Voraussichtliche erhebliche Umweltauswirkungen	
			Plan gebiet	Umfeld		
2.01	Menschen, einschließlich der menschlichen Gesundheit	Kurorte / -gebiete- und Erholungsorte / - gebiete	weder im Plangebiet noch im Umfeld vorhanden	nein	nein	nein
2.02		Erholen (lärmarme Räume)	weder im Plangebiet noch im Umfeld vorhanden	nein	nein	nein
2.03		Wohnen	weder im Plangebiet noch im Umfeld vorhanden	nein	nein	nein
2.04	Tiere, Pflanzen, biologische Vielfalt	FFH- / Vogelschutzgebiet	weder im Plangebiet noch im Umfeld vorhanden	nein	nein	nein
2.05		Naturschutzgebiet	weder im Plangebiet noch im Umfeld vorhanden	nein	nein	nein

2. Ermittlung Bestand und Bewertung der Umweltauswirkungen						
	Schutzgut		Bestand, Beschreibung derzeitiger Umweltzustand	Betroffenheit		Voraussichtliche erhebliche Umweltauswirkungen
				Plan gebiet	Umfeld	
2.06		planungsrelevante Arten (Tiere, Pflanzen)	windenergieempfindliche Arten: - keine <u>weitere planungsrelevante Arten:</u> - keine	nein	nein	nein
2.07		§ 30 BNatSchG- bzw. § 62 LG-NW-Biotope	im Plangebiet nicht vorhanden	nein	---	nein
2.08		schutzwürdige Biotope	- BK-4804-0008: Hangkante am Hochneukirchner Fließ (lokale Bedeutung)	ja	---	nein,- Flächeninanspruchnahme kann vollständig ausgeschlossen werden (vgl. Anhang A)
2.09		Biotopverbundfläche	im Plangebiet nicht vorhanden	nein	---	nein
2.10	Boden	schutzwürdige Böden	- Parabraunerde (sw3_ff) - Kolluvisol (sw3_ff) - Pararendzina (sw3_ff)	ja	---	ja,- Flächeninanspruchnahme von schutzwürdigen Böden
2.11	Wasser	Wasserschutzgebiet	im Plangebiet nicht vorhanden	nein	---	nein
2.12		Überschwemmungsgebiet	im Plangebiet nicht vorhanden	nein	---	nein
2.13	Klima / Luft	klimatische und lufthygienische Ausgleichsräume	- Offenland mit klimatischer Ausgleichsfunktion	---	---	keine Auswirkungen zu erwarten
2.14		klimarelevante Böden	im Plangebiet nicht vorhanden	nein	---	nein
2.15	Landschaft	Naturpark	im Plangebiet nicht vorhanden	nein	---	nein
2.16		Landschaftsschutzgebiet	- LSG „L 18 - Hochneukircher Fließ“ - LSG „47440“	ja	---	nein,- vorhabens- und standortbezogene Prüfung auf nachgeordneter Planungs- und Zulassungsebene
2.17		unzerschnittene verkehrsarme Räume	- UZVR-4804-035 (1-5 qkm)	ja	---	nein,- keine Flächeninanspruchnahme eines UZVR 10-50 qkm
2.18		geschützter Landschaftsbestandteil	im Plangebiet nicht vorhanden	nein	---	nein
2.19	Kultur- und sonstige Sachgüter	bedeutende Kulturlandschaften	im Plangebiet nicht vorhanden	nein	---	nein
2.20		Kulturdenkmäler / Bodendenkmäler	im Plangebiet nicht vorhanden	nein	---	nein

3. Berücksichtigung der Ergebnisse der Umweltprüfung		
3.01	Nullvariante (Entwicklung bei Nichtumsetzung der Planung)	gemäß bestehendem GEP99: - Allgemeine Freiraum- und Agrarbereiche - BSLE
3.02	Gründe für die Wahl des geprüften Bereichs; Alternativen	Die Auswahl dieses Standortes beruht auf einer planerischen Gesamtkonzeption. Zur Erläuterung der konzeptionellen Grundlagen und tragenden Entscheidungsgründe zur Darstellung von Bereichen für die Windenergienutzung wird auf die Ausführungen in der Begründung zur zeichnerischen Darstellung verwiesen (Kap. 7 der Begründung). Mit Blick auf die besondere Berücksichtigung der Belange der Umwelt wurden Raumwiderstandskarten mit relevanten Umweltinformationen erarbeitet und frühzeitig in die planerische Entscheidung einbezogen, um möglichst verträgliche Standorte zu identifizieren. Die Vorgehensweise ist im Umweltbericht unter Kap. 7 näher beschrieben.
3.03	Maßnahmen zur Vermeidung, Verringerung und zum Ausgleich der nachteiligen Auswirkungen	Vgl. hierzu Kap. 6 des Umweltberichtes.
3.04	Hinweise für eine weitergehende Umweltprüfung auf nachfolgenden Planebenen	Die Beschreibung und Bewertung der voraussichtlich erheblichen Umweltauswirkungen auf die Schutzgüter gemäß § 9 Abs. 1 ROG ist auf den nachgeordneten Planungs- und Zulassungsebenen weiter zu konkretisieren (insbesondere im Rahmen der UVP und Eingriffsregelung). Es sind insbesondere die Auswirkungen auf die folgenden schutzgutbezogenen Kriterien zu berücksichtigen: - schutzwürdige Biotope - schutzwürdige Böden - Landschaftsschutzgebiet - unzerschnittene verkehrsarme Räume
4. Zusammenfassende Einschätzung der Erheblichkeit der Umweltauswirkungen		
Hinsichtlich der schutzgutbezogenen Beurteilung sind voraussichtlich erhebliche Umweltauswirkungen bei einem Kriterium (schutzwürdige Böden) zu erwarten, so dass die Umweltauswirkungen schutzgutübergreifend aufgrund der geringeren Gewichtung des Kriteriums als nicht erheblich eingeschätzt werden		

Mön_WIND_005						
1. Allgemeine Informationen			Kartenausschnitt (M. 1:50.000)			
1.01	Kreis	---				
1.02	Kommune	Mönchengladbach				
1.03	Größe / Länge	ca. 24,7 ha				
1.04	Reg.Plan-Darstellung bisher	Allgemeine Freiraum- und Agrarbereiche				
1.05	Reg.Plan-Darstellung geplant	Windenergiebereiche, Allgemeine Freiraum- und Agrarbereiche				
1.06	Bestandsbeschreibung (Realnutzung)	Ackerland, Industrie- und Gewerbeflächen				
1.07	Vorbelastungen	WKA im Plangebiet und Umfeld vorhanden, AK Mönchengladbach-Wanlo nördlich des Plangebietes, BAB 46 nördlich des Plangebietes, BAB 61 westlich des Plangebietes				
2. Ermittlung Bestand und Bewertung der Umweltauswirkungen						
	Schutzgut	Bestand, Beschreibung derzeitiger Umweltzustand	Betroffenheit		Voraussichtliche erhebliche Umweltauswirkungen	
			Plan gebiet	Umfeld		
2.01	Menschen, einschließlich der menschlichen Gesundheit	Kurorte / -gebiete- und Erholungsorte / - gebiete	weder im Plangebiet noch im Umfeld vorhanden	nein	nein	nein
2.02		Erholen (lärmarme Räume)	weder im Plangebiet noch im Umfeld vorhanden	nein	nein	nein
2.03		Wohnen	weder im Plangebiet noch im Umfeld vorhanden	nein	nein	nein
2.04	Tiere, Pflanzen, biologische Vielfalt	FFH- / Vogelschutzgebiet	weder im Plangebiet noch im Umfeld vorhanden	nein	nein	nein
2.05		Naturschutzgebiet	weder im Plangebiet noch im Umfeld vorhanden	nein	nein	nein

2. Ermittlung Bestand und Bewertung der Umweltauswirkungen						
	Schutzgut		Bestand, Beschreibung derzeitiger Umweltzustand	Betroffenheit		Voraussichtliche erhebliche Umweltauswirkungen
				Plan gebiet	Umfeld	
2.06		planungsrelevante Arten (Tiere, Pflanzen)	windenergieempfindliche Arten: - keine weitere planungsrelevante Arten: - keine	nein	nein	nein
2.07		§ 30 BNatSchG- bzw. § 62 LG-NW-Biotope	im Plangebiet nicht vorhanden	nein	---	nein
2.08		schutzwürdige Biotope	im Plangebiet nicht vorhanden	nein	---	nein
2.09		Biotopverbundfläche	im Plangebiet nicht vorhanden	nein	---	nein
2.10	Boden	schutzwürdige Böden	- Parabraunerde (sw3_ff) - Kolluvisol (sw3_ff) - Pararendzina (sw3_ff)	ja	---	ja,- Flächeninanspruchnahme von schutzwürdigen Böden
2.11	Wasser	Wasserschutzgebiet	im Plangebiet nicht vorhanden	nein	---	nein
2.12		Überschwemmungsgebiet	im Plangebiet nicht vorhanden	nein	---	nein
2.13	Klima / Luft	klimatische und lufthygienische Ausgleichsräume	- Offenland mit klimatischer Ausgleichsfunktion	---	---	keine Auswirkungen zu erwarten
2.14		klimarelevante Böden	im Plangebiet nicht vorhanden	nein	---	nein
2.15	Landschaft	Naturpark	im Plangebiet nicht vorhanden	nein	---	nein
2.16		Landschaftsschutzgebiet	im Plangebiet nicht vorhanden	nein	---	nein
2.17		unzerschnittene verkehrsarme Räume	- UZVR-4804-072 (5-10 qkm)	ja	---	nein,- keine Flächeninanspruchnahme eines UZVR 10-50 qkm
2.18		geschützter Landschaftsbestandteil	im Plangebiet nicht vorhanden	nein	---	nein
2.19	Kultur- und sonstige Sachgüter	bedeutende Kulturlandschaften	im Plangebiet nicht vorhanden	nein	---	nein
2.20		Kulturdenkmäler / Bodendenkmäler	im Plangebiet nicht vorhanden	nein	---	nein

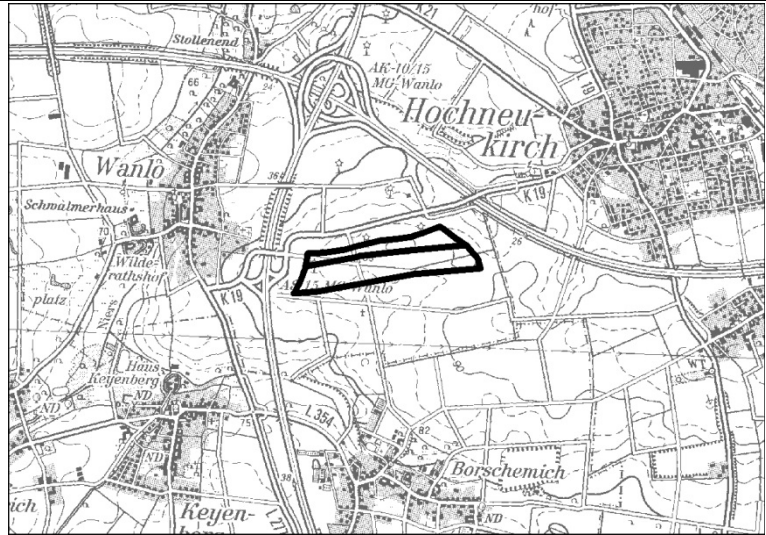
3.	Berücksichtigung der Ergebnisse der Umweltprüfung	
3.01	Nullvariante (Entwicklung bei Nichtumsetzung der Planung)	gemäß bestehendem GEP99: - Allgemeine Freiraum- und Agrarbereiche
3.02	Gründe für die Wahl des geprüften Bereichs; Alternativen	Die Auswahl dieses Standortes beruht auf einer planerischen Gesamtkonzeption. Zur Erläuterung der konzeptionellen Grundlagen und tragenden Entscheidungsgründe zur Darstellung von Bereichen für die Windenergienutzung wird auf die Ausführungen in der Begründung zur zeichnerischen Darstellung verwiesen (Kap. 7 der Begründung). Mit Blick auf die besondere Berücksichtigung der Belange der Umwelt wurden Raumwiderstandskarten mit relevanten Umweltinformationen erarbeitet und frühzeitig in die planerische Entscheidung einbezogen, um möglichst verträgliche Standorte zu identifizieren. Die Vorgehensweise ist im Umweltbericht unter Kap. 7 näher beschrieben.
3.03	Maßnahmen zur Vermeidung, Verringerung und zum Ausgleich der nachteiligen Auswirkungen	Vgl. hierzu Kap. 6 des Umweltberichtes.
3.04	Hinweise für eine weitergehende Umweltprüfung auf nachfolgenden Planebenen	Die Beschreibung und Bewertung der voraussichtlich erheblichen Umweltauswirkungen auf die Schutzgüter gemäß § 9 Abs. 1 ROG ist auf den nachgeordneten Planungs- und Zulassungsebenen weiter zu konkretisieren (insbesondere im Rahmen der UVP und Eingriffsregelung). Es sind insbesondere die Auswirkungen auf die folgenden schutzgutbezogenen Kriterien zu berücksichtigen: - schutzwürdige Böden - unzerschnittene verkehrsarme Räume

4. Zusammenfassende Einschätzung der Erheblichkeit der Umweltauswirkungen

Hinsichtlich der schutzgutbezogenen Beurteilung sind voraussichtlich erhebliche Umweltauswirkungen bei einem Kriterium (schutzwürdige Böden) zu erwarten, so dass die Umweltauswirkungen schutzgutübergreifend aufgrund der geringeren Gewichtung des Kriteriums als nicht erheblich eingeschätzt werden

Mön_WIND_006/Mön_WIND_009

1. Allgemeine Informationen		Kartenausschnitt (M. 1:50.000)
1.01	Kreis	Mönchengladbach
1.02	Kommune	---
1.03	Größe / Länge	ca. 28 ha
1.04	Reg.Plan-Darstellung bisher	Allgemeine Freiraum- und Agrarbereiche; Straßen für den vorwiegend überregionalen und regionalen Verkehr, Bedarfsplanmaßnahmen ohne räumliche Festlegung
1.05	Reg.Plan-Darstellung geplant	Windenergiebereiche, Allgemeine Freiraum- und Agrarbereiche
1.06	Bestandsbeschreibung (Realnutzung)	Ackerland
1.07	Vorbelastungen	WKA im Plangebiet vorhanden, AK Mönchengladbach-Wanlo nördlich des Plangebietes BAB 46 nordöstlich des Plangebietes, BAB 61 westlich des Plangebietes



2. Ermittlung Bestand und Bewertung der Umweltauswirkungen

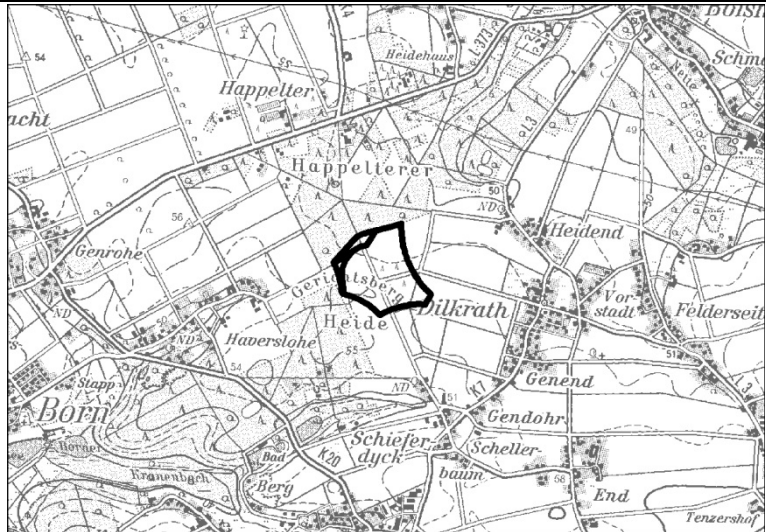
	Schutzgut	Bestand, Beschreibung derzeitiger Umweltzustand	Betroffenheit		Voraussichtliche erhebliche Umweltauswirkungen	
			Plan gebiet	Umfeld		
2.01	Menschen, einschließlich der menschlichen Gesundheit	Kurorte / -gebiete- und Erholungsorte / - gebiete	weder im Plangebiet noch im Umfeld vorhanden	nein	nein	nein
2.02		Erholen (lärmarme Räume)	weder im Plangebiet noch im Umfeld vorhanden	nein	nein	nein
2.03		Wohnen	weder im Plangebiet noch im Umfeld vorhanden	nein	nein	nein
2.04	Tiere, Pflanzen, biologische Vielfalt	FFH- / Vogelschutzgebiet	weder im Plangebiet noch im Umfeld vorhanden	nein	nein	nein
2.05		Naturschutzgebiet	weder im Plangebiet noch im Umfeld vorhanden	nein	nein	nein

2. Ermittlung Bestand und Bewertung der Umweltauswirkungen						
	Schutzgut		Bestand, Beschreibung derzeitiger Umweltzustand	Betroffenheit		Voraussichtliche erhebliche Umweltauswirkungen
				Plan gebiet	Umfeld	
2.06		planungsrelevante Arten (Tiere, Pflanzen)	windenergieempfindliche Arten: - keine weitere planungsrelevante Arten: - keine	nein	nein	nein
2.07		§ 30 BNatSchG- bzw. § 62 LG-NW-Biotope	im Plangebiet nicht vorhanden	nein	---	nein
2.08		schutzwürdige Biotope	im Plangebiet nicht vorhanden	nein	---	nein
2.09		Biotopverbundfläche	im Plangebiet nicht vorhanden	nein	---	nein
2.10	Boden	schutzwürdige Böden	- Parabraunerde (sw3_ff)	ja	---	ja,- Flächeninanspruchnahme von schutzwürdigen Böden
2.11	Wasser	Wasserschutzgebiet	im Plangebiet nicht vorhanden	nein	---	nein
2.12		Überschwemmungsgebiet	im Plangebiet nicht vorhanden	nein	---	nein
2.13	Klima / Luft	klimatische und lufthygienische Ausgleichsräume	Offenland mit klimatischer Ausgleichsfunktion	---	---	keine Auswirkungen zu erwarten
2.14		klimarelevante Böden	im Plangebiet nicht vorhanden	nein	---	nein
2.15	Landschaft	Naturpark	im Plangebiet nicht vorhanden	nein	---	nein
2.16		Landschaftsschutzgebiet	im Plangebiet nicht vorhanden	nein	---	nein
2.17		unzerschnittene verkehrsarme Räume	- UZVR-4804-072 (5-10 qkm)	ja	---	nein-, keine Flächeninanspruchnahme eines UZVR 10-50 qkm
2.18		geschützter Landschaftsbestandteil	im Plangebiet nicht vorhanden	nein	---	nein
2.19	Kultur- und sonstige Sachgüter	bedeutende Kulturlandschaften	im Plangebiet nicht vorhanden	nein	---	nein
2.20		Kulturdenkmäler / Bodendenkmäler	im Plangebiet nicht vorhanden	nein	---	nein

3. Berücksichtigung der Ergebnisse der Umweltprüfung		
3.01	Nullvariante (Entwicklung bei Nichtumsetzung der Planung)	gemäß bestehendem GEP99: - Allgemeine Freiraum- und Agrarbereiche - Straßen für den vorwiegend überregionalen und regionalen Verkehr, Bedarfsplanmaßnahmen ohne räumliche Festlegung
3.02	Gründe für die Wahl des geprüften Bereichs; Alternativen	Die Auswahl dieses Standortes beruht auf einer planerischen Gesamtkonzeption. Zur Erläuterung der konzeptionellen Grundlagen und tragenden Entscheidungsgründe zur Darstellung von Bereichen für die Windenergienutzung wird auf die Ausführungen in der Begründung zur zeichnerischen Darstellung verwiesen (Kap. 7 der Begründung). Mit Blick auf die besondere Berücksichtigung der Belange der Umwelt wurden Raumwiderstandskarten mit relevanten Umweltinformationen erarbeitet und frühzeitig in die planerische Entscheidung einbezogen, um möglichst verträgliche Standorte zu identifizieren. Die Vorgehensweise ist im Umweltbericht unter Kap. 7 näher beschrieben.
3.03	Maßnahmen zur Vermeidung, Verringerung und zum Ausgleich der nachteiligen Auswirkungen	Vgl. hierzu Kap. 6 des Umweltberichtes.
3.04	Hinweise für eine weitergehende Umweltprüfung auf nachfolgenden Planebenen	Die Beschreibung und Bewertung der voraussichtlich erheblichen Umweltauswirkungen auf die Schutzgüter gemäß § 9 Abs. 1 ROG ist auf den nachgeordneten Planungs- und Zulassungsebenen weiter zu konkretisieren (insbesondere im Rahmen der UVP und Eingriffsregelung). Es sind insbesondere die Auswirkungen auf die folgenden schutzgutbezogenen Kriterien zu berücksichtigen: - schutzwürdige Böden - unzerschnittene verkehrsarme Räume
4. Zusammenfassende Einschätzung der Erheblichkeit der Umweltauswirkungen		
Hinsichtlich der schutzgutbezogenen Beurteilung sind voraussichtlich erhebliche Umweltauswirkungen bei einem Kriterium (schutzwürdige Böden) zu erwarten, so dass die Umweltauswirkungen schutzgutübergreifend aufgrund der geringeren Gewichtung des Kriteriums als nicht erheblich eingeschätzt werden		

Net_WIND_003/Sch_WIND_001/Sch_WIND_007

1. Allgemeine Informationen		Kartenausschnitt (M. 1:50.000)
1.01	Kreis	Viersen
1.02	Kommune	Nettetal/Schwalmtal
1.03	Größe / Länge	ca. 22,9 ha
1.04	Reg.Plan-Darstellung bisher	Allgemeine Freiraum- und Agrarbereiche, Grundwasser- und Gewässerschutz, BSN, BSLE
1.05	Reg.Plan-Darstellung geplant	Windenergiebereiche, Allgemeine Freiraum- und Agrarbereiche, Waldbereiche, Grundwasser- und Gewässerschutz, BSLE
1.06	Bestandsbeschreibung (Realnutzung)	Ackerland, Gehölzstrukturen, kleiner Waldbereich am Rand
1.07	Vorbelastungen	---



2. Ermittlung Bestand und Bewertung der Umweltauswirkungen

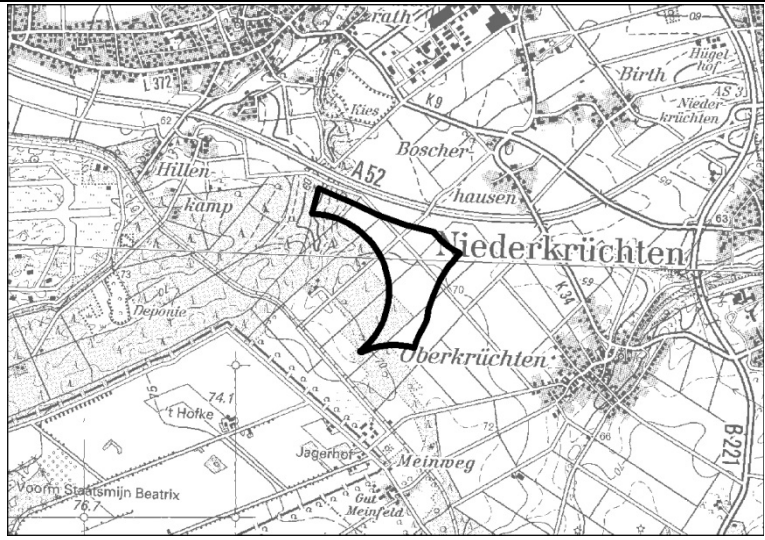
	Schutzgut	Bestand, Beschreibung derzeitiger Umweltzustand	Betroffenheit		Voraussichtliche erhebliche Umweltauswirkungen	
			Plan gebiet	Umfeld		
2.01	Menschen, einschließlich der menschlichen Gesundheit	Kurorte / -gebiete- und Erholungsorte / - gebiete	weder im Plangebiet noch im Umfeld vorhanden	nein	nein	nein
2.02		Erholen (lärmarme Räume)	weder im Plangebiet noch im Umfeld vorhanden	nein	nein	nein
2.03		Wohnen	weder im Plangebiet noch im Umfeld vorhanden	nein	nein	nein
2.04	Tiere, Pflanzen, biologische Vielfalt	FFH- / Vogelschutzgebiet	weder im Plangebiet noch im Umfeld relevantes Gebiet vorhanden	nein	nein	nein
2.05		Naturschutzgebiet	weder im Plangebiet noch im Umfeld vorhanden	nein	nein	nein

2. Ermittlung Bestand und Bewertung der Umweltauswirkungen						
	Schutzgut		Bestand, Beschreibung derzeitiger Umweltzustand	Betroffenheit		Voraussichtliche erhebliche Umweltauswirkungen
				Plan gebiet	Umfeld	
2.06		planungsrelevante Arten (Tiere, Pflanzen)	windenergieempfindliche Arten: - keine weitere planungsrelevante Arten: - keine	nein	nein	nein
2.07		§ 30 BNatSchG- bzw. § 62 LG-NW-Biotope	im Plangebiet nicht vorhanden	nein	---	nein
2.08		schutzwürdige Biotope	im Plangebiet nicht vorhanden	nein	---	nein
2.09		Biotopverbundfläche	- VB-D-4703-009: Waldkomplex Happelterer Heide (herausragende Bedeutung)	ja	---	ja,- Flächeninanspruchnahme einer Biotopverbundfläche mit herausragender Bedeutung
2.10	Boden	schutzwürdige Böden	im Plangebiet nicht vorhanden	nein	---	nein
2.11	Wasser	Wasserschutzgebiet	- WSG Amern I u. II (Zone IIIA2) - WSG Amern II (Zone IIIA1) - WSG Lüttelbracht (IIIB)	ja	---	nein,- keine Flächeninanspruchnahme eines WSG in Zone I oder II
2.12		Überschwemmungsgebiet	im Plangebiet nicht vorhanden	nein	---	nein
2.13	Klima / Luft	klimatische und lufthygienische Ausgleichsräume	- Offenland mit klimatischer Ausgleichsfunktion	---	---	keine Auswirkungen zu erwarten
2.14		klimarelevante Böden	im Plangebiet nicht vorhanden	nein	---	nein
2.15	Landschaft	Naturpark	- NTP-011: Naturpark Maas-Schwalm-Nette	ja	---	nein,- vorhabens- und standortbezogene Prüfung auf nachgeordneter Planungs- und Zulassungsebene
2.16		Landschaftsschutzgebiet	- LSG „LP1_1.2.1, Happelter Heide“	ja	---	nein,- vorhabens- und standortbezogene Prüfung auf nachgeordneter Planungs- und Zulassungsebene
2.17		unzerschnittene verkehrsarme Räume	- UZVR-4703-081 (5-10 qkm)	ja	---	nein,- keine Flächeninanspruchnahme eines UZVR 10-50 qkm
2.18		geschützter Landschaftsbestandteil	im Plangebiet nicht vorhanden	nein	---	nein
2.19	Kultur- und sonstige Sachgüter	bedeutende Kulturlandschaften	im Plangebiet nicht vorhanden	nein	---	nein

2. Ermittlung Bestand und Bewertung der Umweltauswirkungen						
	Schutzgut		Bestand, Beschreibung derzeitiger Umweltzustand	Betroffenheit		Voraussichtliche erhebliche Umweltauswirkungen
				Plan gebiet	Umfeld	
2.20		Kulturdenkmäler / Boden-denkmäler	im Plangebiet nicht vorhanden	nein	---	nein
3. Berücksichtigung der Ergebnisse der Umweltprüfung						
3.01	Nullvariante (Entwicklung bei Nichtumsetzung der Planung)		gemäß bestehendem GEP: - Allgemeine Freiraum- und Agrarbereiche - Grundwasser- und Gewässerschutz - BSN - BSLE			
3.02	Gründe für die Wahl des geprüften Bereichs; Alternativen		Die Auswahl dieses Standortes beruht auf einer planerischen Gesamtkonzeption. Zur Erläuterung der konzeptionellen Grundlagen und tragenden Entscheidungsgründe zur Darstellung von Bereichen für die Windenergienutzung wird auf die Ausführungen in der Begründung zur zeichnerischen Darstellung verwiesen (Kap. 7 der Begründung). Mit Blick auf die besondere Berücksichtigung der Belange der Umwelt wurden Raumwiderstandskarten mit relevanten Umweltinformationen erarbeitet und frühzeitig in die planerische Entscheidung einbezogen, um möglichst verträgliche Standorte zu identifizieren. Die Vorgehensweise ist im Umweltbericht unter Kap. 7 näher beschrieben.			
3.03	Maßnahmen zur Vermeidung, Verringerung und zum Ausgleich der nachteiligen Auswirkungen		Die erhebliche Beeinträchtigung von herausragenden Biotopverbundflächen kann durch eine Ausparung der relevanten Bereiche bei der Planung der WKA-Standorte vermieden werden. Vgl. hierzu Kapitel 6 des Umweltberichtes. Vgl. hierzu Kap. 6 des Umweltberichtes.			
3.04	Hinweise für eine weitergehende Umweltprüfung auf nachfolgenden Planebenen		Die Beschreibung und Bewertung der voraussichtlich erheblichen Umweltauswirkungen auf die Schutzgüter gemäß § 9 Abs. 1 ROG ist auf den nachgeordneten Planungs- und Zulassungsebenen weiter zu konkretisieren (insbesondere im Rahmen der UVP und Eingriffsregelung). Es sind insbesondere die Auswirkungen auf die folgenden schutzgutbezogenen Kriterien zu berücksichtigen: - FFH- / Vogelschutzgebiet - Biotopverbundfläche - Wasserschutzgebiet - Naturpark - Landschaftsschutzgebiet - unzerschnittene verkehrsarme Räume			

4. Zusammenfassende Einschätzung der Erheblichkeit der Umweltauswirkungen

Biotopverbundflächen mit herausragender Bedeutung kommen nur kleinflächig im Plangebiet vor. Da die Bereiche auf den nachgelagerten Planungs- und Zulassungsebenen als konkrete Standorte für Windenergieanlagen ausgespart werden können, sind erhebliche Umweltauswirkungen auf Biotopverbundflächen mit herausragender Bedeutung nicht zu erwarten. Hinsichtlich der schutzgutbezogenen Beurteilung sind voraussichtlich erhebliche Umweltauswirkungen daher bei keinem Kriterium zu erwarten, so dass die Umweltauswirkungen schutzgutübergreifend als nicht erheblich eingeschätzt werden.

Nie_WIND_004						
1. Allgemeine Informationen			Kartenausschnitt (M. 1:50.000)			
1.01	Kreis	Viersen				
1.02	Kommune	Niederkrüchten				
1.03	Größe / Länge	ca. 35,5 ha				
1.04	Reg.Plan-Darstellung bisher	Allgemeine Freiraum- und Agrarbereiche, Waldbereiche, BSLE, Grenzen der Lärmschutzgebiete gem. LEP "Schutz vor Fluglärm" A und B				
1.05	Reg.Plan-Darstellung geplant	Windenergiebereiche, Allgemeine Freiraum- und Agrarbereiche, Waldbereiche, BSLE				
1.06	Bestandsbeschreibung (Realnutzung)	Ackerland, Wald				
1.07	Vorbelastungen	BAB 52 nördlich des Plangebietes				
2. Ermittlung Bestand und Bewertung der Umweltauswirkungen						
	Schutzgut	Bestand, Beschreibung derzeitiger Umweltzustand	Betroffenheit		Voraussichtliche erhebliche Umweltauswirkungen	
			Plan gebiet	Umfeld		
2.01	Menschen, einschließlich der menschlichen Gesundheit	Kurorte / -gebiete- und Erholungsorte / - gebiete	weder im Plangebiet noch im Umfeld vorhanden	nein	nein	nein
2.02		Erholen (lärmarme Räume)	weder im Plangebiet noch im Umfeld vorhanden	nein	nein	nein
2.03		Wohnen	weder im Plangebiet noch im Umfeld vorhanden	nein	nein	nein
2.04	Tiere, Pflanzen, biologische Vielfalt	FFH- / Vogelschutzgebiet	weder im Plangebiet noch im Umfeld relevantes Gebiet vorhanden	nein	nein	nein
2.05		Naturschutzgebiet	weder im Plangebiet noch im Umfeld vorhanden	nein	nein	nein

2. Ermittlung Bestand und Bewertung der Umweltauswirkungen						
	Schutzgut		Bestand, Beschreibung derzeitiger Umweltzustand	Betroffenheit		Voraussichtliche erhebliche Umweltauswirkungen
				Plan gebiet	Umfeld	
2.06		planungsrelevante Arten (Tiere, Pflanzen)	windenergieempfindliche Arten: - keine weitere planungsrelevante Arten: - keine	nein	nein	nein
2.07		§ 30 BNatSchG- bzw. § 62 LG-NW-Biotope	im Plangebiet nicht vorhanden	nein	---	nein
2.08		schutzwürdige Biotope	im Plangebiet nicht vorhanden	nein	---	nein
2.09		Biotopverbundfläche	- VB-D-4702-002: Elmpter Wald (besondere Bedeutung)	ja	---	nein,- keine Flächeninanspruchnahme einer Biotopverbundfläche mit herausragender Bedeutung
2.10	Boden	schutzwürdige Böden	- Humusbraunerde (sw1_ff) - Plaggenesch (sw2_ap)	ja	---	ja,- Flächeninanspruchnahme von schutzwürdigen Böden
2.11	Wasser	Wasserschutzgebiet	- WSG Niederkrüchten (Zone IIIB gepl.)	ja	---	nein,- keine Flächeninanspruchnahme eines WSG in Zone I oder II
2.12		Überschwemmungsgebiet	im Plangebiet nicht vorhanden	nein	---	nein
2.13	Klima / Luft	klimatische und lufthygienische Ausgleichsräume	- Offenland mit klimatischer Ausgleichsfunktion - Wald mit lufthygienischer Ausgleichsfunktion	---	---	keine Auswirkungen zu erwarten
2.14		klimarelevante Böden	im Plangebiet nicht vorhanden	nein	---	nein
2.15	Landschaft	Naturpark	- NTP-011: Naturpark Maas-Schwalm-Nette	ja	---	nein,- vorhabens- und standortbezogene Prüfung auf nachgeordneter Planungs- und Zulassungsebene
2.16		Landschaftsschutzgebiet	- LSG „LP3_2.2.6, Meinweg“	ja	---	nein,- vorhabens- und standortbezogene Prüfung auf nachgeordneter Planungs- und Zulassungsebene
2.17		unzerschnittene verkehrsarme Räume	- UZVR-4702-001 (10-50 qkm)	ja	---	ja,- Flächeninanspruchnahme eines UZVR 10-50 qkm
2.18		geschützter Landschaftsbestandteil	im Plangebiet nicht vorhanden	nein	---	nein

2. Ermittlung Bestand und Bewertung der Umweltauswirkungen						
	Schutzgut		Bestand, Beschreibung derzeitiger Umweltzustand	Betroffenheit		Voraussichtliche erhebliche Umweltauswirkungen
				Plan gebiet	Umfeld	
2.19	Kultur- und sonstige Sachgüter	bedeutende Kulturlandschaften	im Plangebiet nicht vorhanden	nein	---	nein
2.20		Kulturdenkmäler / Bodendenkmäler	im Plangebiet nicht vorhanden	nein	---	nein
3. Berücksichtigung der Ergebnisse der Umweltprüfung						
3.01	Nullvariante (Entwicklung bei Nichtumsetzung der Planung)		gemäß bestehendem GEP: <ul style="list-style-type: none"> - Allgemeine Freiraum- und Agrarbereiche - Waldbereiche - BSLE - Grenzen der Lärmschutzgebiete gem. LEP "Schutz vor Fluglärm" A und B 			
3.02	Gründe für die Wahl des geprüften Bereichs; Alternativen		Die Auswahl dieses Standortes beruht auf einer planerischen Gesamtkonzeption. Zur Erläuterung der konzeptionellen Grundlagen und tragenden Entscheidungsgründe zur Darstellung von Bereichen für die Windenergienutzung wird auf die Ausführungen in der Begründung zur zeichnerischen Darstellung verwiesen (Kap. 7 der Begründung). Mit Blick auf die besondere Berücksichtigung der Belange der Umwelt wurden Raumwiderstandskarten mit relevanten Umweltinformationen erarbeitet und frühzeitig in die planerische Entscheidung einbezogen, um möglichst verträgliche Standorte zu identifizieren. Die Vorgehensweise ist im Umweltbericht unter Kap. 7 näher beschrieben.			
3.03	Maßnahmen zur Vermeidung, Verringerung und zum Ausgleich der nachteiligen Auswirkungen		Die erhebliche Beeinträchtigung von schutzwürdigen Böden kann durch eine Aussparung der relevanten Bereiche bei der Planung der WKA-Standorte vermieden werden. (Vgl. hierzu Kapitel 6 des Umweltberichtes.)			
3.04	Hinweise für eine weitergehende Umweltprüfung auf nachfolgenden Planebenen		Die Beschreibung und Bewertung der voraussichtlich erheblichen Umweltauswirkungen auf die Schutzgüter gemäß § 9 Abs. 1 ROG ist auf den nachgeordneten Planungs- und Zulassungsebenen weiter zu konkretisieren (insbesondere im Rahmen der UVP und Eingriffsregelung). Es sind insbesondere die Auswirkungen auf die folgenden schutzgutbezogenen Kriterien zu berücksichtigen: <ul style="list-style-type: none"> - FFH- / Vogelschutzgebiet - Biotopverbundfläche - schutzwürdige Böden - Naturpark - Landschaftsschutzgebiet - unzerschnittene verkehrsarme Räume 			

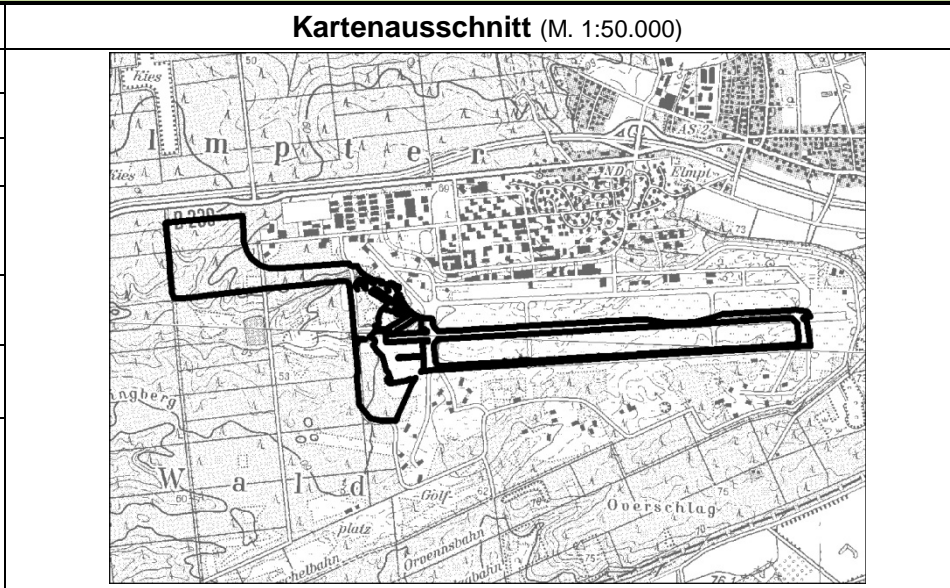
4. Zusammenfassende Einschätzung der Erheblichkeit der Umweltauswirkungen

Schutzwürdige Böden kommen nur kleinflächig im Plangebiet vor. Da die Bereiche auf den nachgelagerten Planungs- und Zulassungsebenen als konkrete Standorte für Windenergieanlagen ausgespart werden können, sind erhebliche Umweltauswirkungen voraussichtlich nicht zu erwarten.

Hinsichtlich der schutzgutbezogenen Beurteilung sind voraussichtlich erhebliche Umweltauswirkungen daher bei einem Kriterium (unzerschnittene verkehrsarme Räume) zu erwarten, so dass die Umweltauswirkungen schutzgutübergreifend aufgrund der geringeren Gewichtung dieses Kriteriums als nicht erheblich eingeschätzt werden.

Nie_WIND_010

1.	Allgemeine Informationen	
1.01	Kreis	Viersen
1.02	Kommune	Niederkrüchten
1.03	Größe / Länge	ca. 77,1 ha
1.04	Reg.Plan-Darstellung bisher	Flugplatz, Waldbereiche, BSLE, Grenzen der Lärmschutzgebiete gem. LEP "Schutz vor Fluglärm" A und B
1.05	Reg.Plan-Darstellung geplant	Windenergiebereiche, Allgemeine Freiraum- und Agrarbereiche, Waldbereiche, BSLE
1.06	Bestandsbeschreibung (Realnutzung)	Wald, Grünland, Gehölzstrukturen
1.07	Vorbelastungen	Ehemaliger Militärflughafen im Plangebiet und Umfeld, BAB 52 nördlich des Plangebietes



2. Ermittlung Bestand und Bewertung der Umweltauswirkungen

	Schutzgut	Bestand, Beschreibung derzeitiger Umweltzustand	Betroffenheit		Voraussichtliche erhebliche Umweltauswirkungen	
			Plan gebiet	Umfeld		
2.01	Menschen, einschließlich der menschlichen Gesundheit	Kurorte / -gebiete- und Erholungsorte / - gebiete	weder im Plangebiet noch im Umfeld vorhanden	nein	nein	nein
2.02		Erholen (lärmarme Räume)	weder im Plangebiet noch im Umfeld vorhanden	nein	nein	nein
2.03		Wohnen	weder im Plangebiet noch im Umfeld vorhanden	nein	nein	nein
2.04	Tiere, Pflanzen, biologische Vielfalt	FFH- / Vogelschutzgebiet	- im Abstand von ca. 600 m VSG DE-4603-401 „Schwalm-Nette-Platte mit Grenzwald u. Meinweg“ mit Vorkommen von Kornweihe, Rohrdommel, Schwarzmilan, Trauerseeschwalbe	nein	ja	nein,- für das VS-Gebiet „Schwalm-Nette-Platte mit Grenzwald u. Meinweg“ ist eine FFH-Vorprüfung durchgeführt worden, welche zu dem Ergebnis kommt, dass erhebliche Beeinträchtigungen auszuschließen sind.

2. Ermittlung Bestand und Bewertung der Umweltauswirkungen						
	Schutzgut		Bestand, Beschreibung derzeitiger Umweltzustand	Betroffenheit		Voraussichtliche erhebliche Umweltauswirkungen
				Plan gebiet	Umfeld	
2.05		Naturschutzgebiet	weder im Plangebiet noch im Umfeld vorhanden	nein	nein	nein
2.06		planungsrelevante Arten (Tiere, Pflanzen)	<u>windenergieempfindliche Arten:</u> - Großer Abendsegler (Plangebiet, artspez. Radius) <u>weitere planungsrelevante Arten:</u> - keine	ja	ja	nein,- kein verfahrenskritisches Vorkommen einer planungsrelevanten oder windenergieempfindlichen Art im Plangebiet oder im artspezifischen Radius
2.07		§ 30 BNatSchG- bzw. § 62 LG-NW-Biotope	im Plangebiet nicht vorhanden	nein	---	nein
2.08		schutzwürdige Biotope	- BK-4702-0038: Ehemaliger Militärflughafen Elmpt (NSG-würdig)	ja	---	ja,- Flächeninanspruchnahme eines regional bedeutsamen NSG-würdigen schutzwürdigen Biotops
2.09		Biotopverbundfläche	- VB-D-4702-001: Lüsekamp und Boschbeek mit angrenzenden Waldbereichen (herausragende Bedeutung)	ja	---	ja,- Flächeninanspruchnahme einer Biotopverbundfläche mit herausragende Bedeutung
2.10	Boden	schutzwürdige Böden	im Plangebiet nicht vorhanden	nein	---	nein
2.11	Wasser	Wasserschutzgebiet	im Plangebiet nicht vorhanden	nein	---	nein
2.12		Überschwemmungsgebiet	im Plangebiet nicht vorhanden	nein	---	nein
2.13	Klima / Luft	klimatische und lufthygienische Ausgleichsräume	Offenland mit klimatischer Ausgleichsfunktion	---	---	keine Auswirkungen zu erwarten
2.14		klimarelevante Böden	im Plangebiet nicht vorhanden	nein	---	nein
2.15	Landschaft	Naturpark	- NTP-011: Naturpark Maas-Schwalm-Nette	ja	---	nein,- vorhabens- und standortbezogene Prüfung auf nachgeordneter Planungs- und Zulassungsebene
2.16		Landschaftsschutzgebiet	im Plangebiet nicht vorhanden	nein	---	nein
2.17		unzerschnittene verkehrsarme Räume	im Plangebiet nicht vorhanden	nein	---	nein
2.18		geschützter Landschaftsbestandteil	im Plangebiet nicht vorhanden	nein	---	nein

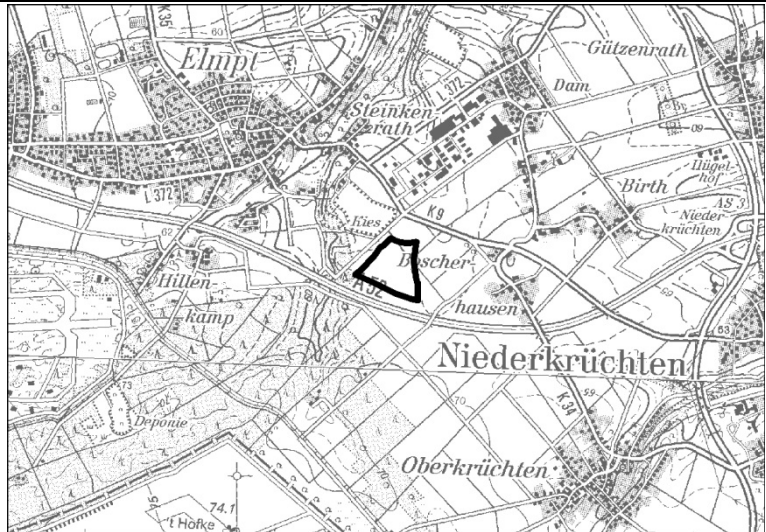
2. Ermittlung Bestand und Bewertung der Umweltauswirkungen						
	Schutzgut		Bestand, Beschreibung derzeitiger Umweltzustand	Betroffenheit		Voraussichtliche erhebliche Umweltauswirkungen
				Plan gebiet	Umfeld	
2.19	Kultur- und sonstige Sachgüter	bedeutende Kulturlandschaften	im Plangebiet nicht vorhanden	nein	---	nein
2.20		Kulturdenkmäler / Bodendenkmäler	im Plangebiet nicht vorhanden	nein	---	nein
3. Berücksichtigung der Ergebnisse der Umweltprüfung						
3.01	Nullvariante (Entwicklung bei Nichtumsetzung der Planung)		gemäß bestehendem GEP: <ul style="list-style-type: none"> - Flugplatz - Waldbereiche - BSLE - Grenzen der Lärmschutzgebiete gem. LEP "Schutz vor Fluglärm" A und B 			
3.02	Gründe für die Wahl des geprüften Bereichs; Alternativen		Die Auswahl dieses Standortes beruht auf einer planerischen Gesamtkonzeption. Zur Erläuterung der konzeptionellen Grundlagen und tragenden Entscheidungsgründe zur Darstellung von Bereichen für die Windenergienutzung wird auf die Ausführungen in der Begründung zur zeichnerischen Darstellung verwiesen (Kap. 7 der Begründung). Mit Blick auf die besondere Berücksichtigung der Belange der Umwelt wurden Raumwiderstandskarten mit relevanten Umweltinformationen erarbeitet und frühzeitig in die planerische Entscheidung einbezogen, um möglichst verträgliche Standorte zu identifizieren. Die Vorgehensweise ist im Umweltbericht unter Kap. 7 näher beschrieben.			
3.03	Maßnahmen zur Vermeidung, Verringerung und zum Ausgleich der nachteiligen Auswirkungen		Die erhebliche Beeinträchtigung von herausragenden Biotopverbundflächen kann durch eine Ausparung der relevanten Bereiche bei der Planung der WKA-Standorte vermieden werden. Vgl. hierzu Kapitel 6 des Umweltberichtes.			
3.04	Hinweise für eine weitergehende Umweltprüfung auf nachfolgenden Planebenen		Die Beschreibung und Bewertung der voraussichtlich erheblichen Umweltauswirkungen auf die Schutzgüter gemäß § 9 Abs. 1 ROG ist auf den nachgeordneten Planungs- und Zulassungsebenen weiter zu konkretisieren (insbesondere im Rahmen der UVP und Eingriffsregelung). Es sind insbesondere die Auswirkungen auf die folgenden schutzgutbezogenen Kriterien zu berücksichtigen: <ul style="list-style-type: none"> - FFH- / Vogelschutzgebiet - schutzwürdige Biotope - Biotopverbundfläche - Wasserschutzgebiet - Naturpark 			

4. Zusammenfassende Einschätzung der Erheblichkeit der Umweltauswirkungen

Herausragenden Biotopverbundflächen kommen nur kleinflächig im Plangebiet vor. Da die Bereiche auf den nachgelagerten Planungs- und Zulassungsebenen als konkrete Standorte für Windenergieanlagen ausgespart werden können, sind erhebliche Umweltauswirkungen voraussichtlich nicht zu erwarten. Hinsichtlich der schutzgutbezogenen Beurteilung sind voraussichtlich erhebliche Umweltauswirkungen dennoch bei einem Kriterium (schutzwürdige Biotope) zu erwarten, so dass die Umweltauswirkungen schutzgutübergreifend aufgrund der geringeren Gewichtung des Kriteriums als nicht erheblich eingeschätzt werden.

Nie_WIND_016

1. Allgemeine Informationen		Kartenausschnitt (M. 1:50.000)
1.01	Kreis	Viersen
1.02	Kommune	Niederkrüchten
1.03	Größe / Länge	ca. 10 ha
1.04	Reg.Plan-Darstellung bisher	Allgemeine Freiraum- und Agrarbereiche, BSLE, Grundwasser- und Gewässerschutz, Grenzen der Lärmschutzgebiete gem. LEP "Schutz vor Fluglärm" A und B
1.05	Reg.Plan-Darstellung geplant	Windenergiebereiche, Allgemeine Freiraum- und Agrarbereiche, BSLE, Grundwasser- und Gewässerschutz
1.06	Bestandsbeschreibung (Realnutzung)	Ackerland
1.07	Vorbelastungen	BAB 52 südlich des Plangebietes, K9 nördlich des Plangebietes, Industrie- und Gewerbefläche nördlich des Plangebietes



2. Ermittlung Bestand und Bewertung der Umweltauswirkungen

	Schutzgut	Bestand, Beschreibung derzeitiger Umweltzustand	Betroffenheit		Voraussichtliche erhebliche Umweltauswirkungen	
			Plan gebiet	Umfeld		
2.01	Menschen, einschließlich der menschlichen Gesundheit	Kurorte / -gebiete- und Erholungsorte / - gebiete	weder im Plangebiet noch im Umfeld vorhanden	nein	nein	nein
2.02		Erholen (lärmarme Räume)	weder im Plangebiet noch im Umfeld vorhanden	nein	nein	nein
2.03		Wohnen	weder im Plangebiet noch im Umfeld vorhanden	nein	nein	nein
2.04	Tiere, Pflanzen, biologische Vielfalt	FFH- / Vogelschutzgebiet	- im Abstand von ca. 1000 m VSG DE-4603-401 „Schwalm-Nette-Platte mit Grenzwald u. Meinweg“ mit Vorkommen von Kornweihe, Rohrdommel, Schwarzmilan, Trauerseeschwalbe	nein	ja	nein,- für das VS-Gebiet „Schwalm-Nette-Platte mit Grenzwald u. Meinweg“ ist eine FFH-Vorprüfung durchgeführt worden, welche zu dem Ergebnis kommt, dass erhebliche Beeinträchtigungen auszuschließen sind.

2. Ermittlung Bestand und Bewertung der Umweltauswirkungen						
	Schutzgut		Bestand, Beschreibung derzeitiger Umweltzustand	Betroffenheit		Voraussichtliche erhebliche Umweltauswirkungen
				Plan gebiet	Umfeld	
2.05		Naturschutzgebiet	weder im Plangebiet noch im Umfeld vorhanden	nein	nein	nein
2.06		planungsrelevante Arten (Tiere, Pflanzen)	windenergieempfindliche Arten: - keine weitere planungsrelevante Arten: - keine	nein	nein	nein
2.07		§ 30 BNatSchG- bzw. § 62 LG-NW-Biotope	im Plangebiet nicht vorhanden	nein	---	nein
2.08		schutzwürdige Biotope	im Plangebiet nicht vorhanden	nein	---	nein
2.09		Biotopverbundfläche	- VB-D-4702-002: Elmpter Wald (besondere Bedeutung)	ja	---	nein,- keine Flächeninanspruchnahme einer Biotopverbundfläche mit herausragender Bedeutung
2.10	Boden	schutzwürdige Böden	im Plangebiet nicht vorhanden	nein	---	nein
2.11	Wasser	Wasserschutzgebiet	- WSG Niederkrüchten (Zone IIIA gepl.) - WSG Niederkrüchten (Zone IIIB gepl.)	ja	---	nein,- keine Flächeninanspruchnahme eines WSG in Zone I oder II
2.12		Überschwemmungsgebiet	im Plangebiet nicht vorhanden	nein	---	nein
2.13	Klima / Luft	klimatische und lufthygienische Ausgleichsräume	- Offenland mit klimatischer Ausgleichsfunktion	---	---	keine Auswirkungen zu erwarten
2.14		klimarelevante Böden	im Plangebiet nicht vorhanden	nein	---	nein
2.15	Landschaft	Naturpark	- NTP-011: Naturpark Maas-Schwalm-Nette	ja	---	nein,- vorhabens- und standortbezogene Prüfung auf nachgeordneter Planungs- und Zulassungsebene
2.16		Landschaftsschutzgebiet	- LSG „LP3_2.2.6, Meinweg“	ja	---	nein,- vorhabens- und standortbezogene Prüfung auf nachgeordneter Planungs- und Zulassungsebene
2.17		unzerschnittene verkehrsarme Räume	- UZVR-4702-002 (1-5 qkm)	ja	---	nein,- keine Flächeninanspruchnahme eines UZVR 10-50 qkm

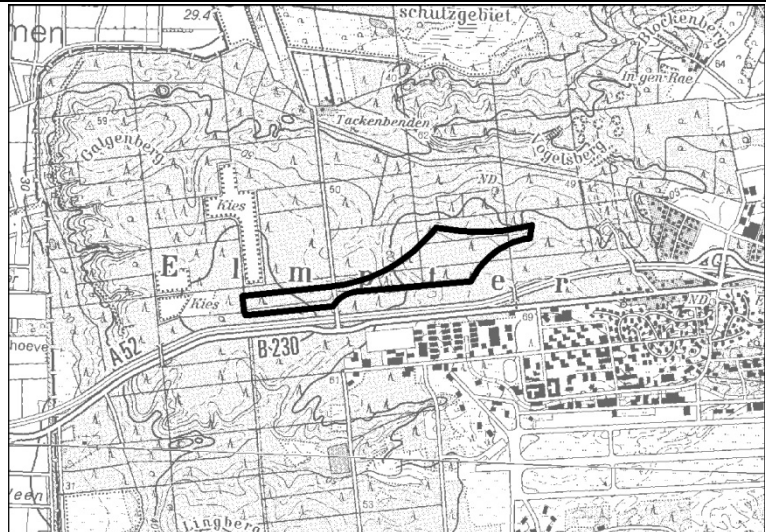
2. Ermittlung Bestand und Bewertung der Umweltauswirkungen						
	Schutzgut		Bestand, Beschreibung derzeitiger Umweltzustand	Betroffenheit		Voraussichtliche erhebliche Umweltauswirkungen
				Plan gebiet	Umfeld	
2.18		geschützter Landschaftsbestandteil	im Plangebiet nicht vorhanden	nein	---	nein
2.19	Kultur- und sonstige Sachgüter	bedeutende Kulturlandschaften	im Plangebiet nicht vorhanden	nein	---	nein
2.20		Kulturdenkmäler / Bodendenkmäler	im Plangebiet nicht vorhanden	nein	---	nein
3. Berücksichtigung der Ergebnisse der Umweltprüfung						
3.01	Nullvariante (Entwicklung bei Nichtumsetzung der Planung)		gemäß bestehendem GEP: <ul style="list-style-type: none"> - Allgemeine Freiraum- und Agrarbereiche - BSLE - Grundwasser- und Gewässerschutz - Grenzen der Lärmschutzgebiete gem. LEP "Schutz vor Fluglärm" A und B 			
3.02	Gründe für die Wahl des geprüften Bereichs; Alternativen		Die Auswahl dieses Standortes beruht auf einer planerischen Gesamtkonzeption. Zur Erläuterung der konzeptionellen Grundlagen und tragenden Entscheidungsgründe zur Darstellung von Bereichen für eine Windenergienutzung wird auf die Ausführungen in der Begründung zur zeichnerischen Darstellung verwiesen (Kap. 7 der Begründung). Mit Blick auf die besondere Berücksichtigung der Belange der Umwelt wurden Raumwiderstandskarten mit relevanten Umweltinformationen erarbeitet und frühzeitig in die planerische Entscheidung einbezogen, um möglichst verträgliche Standorte zu identifizieren. Die Vorgehensweise ist im Umweltbericht unter Kap. 7 näher beschrieben.			
3.03	Maßnahmen zur Vermeidung, Verringerung und zum Ausgleich der nachteiligen Auswirkungen		Vgl. hierzu Kap. 6 des Umweltberichtes.			
3.04	Hinweise für eine weitergehende Umweltprüfung auf nachfolgenden Planebenen		Die Beschreibung und Bewertung der voraussichtlich erheblichen Umweltauswirkungen auf die Schutzgüter gemäß § 9 Abs. 1 ROG ist auf den nachgeordneten Planungs- und Zulassungsebenen weiter zu konkretisieren (insbesondere im Rahmen der UVP und Eingriffsregelung). Es sind insbesondere die Auswirkungen auf die folgenden schutzgutbezogenen Kriterien zu berücksichtigen: <ul style="list-style-type: none"> - FFH- / Vogelschutzgebiet - Biotopverbundfläche - Wasserschutzgebiet - Naturpark - Landschaftsschutzgebiet - unzerschnittene verkehrsarme Räume 			

4. Zusammenfassende Einschätzung der Erheblichkeit der Umweltauswirkungen

Hinsichtlich der schutzgutbezogenen Beurteilung sind voraussichtlich erhebliche Umweltauswirkungen bei keinem Kriterium zu erwarten, so dass die Umweltauswirkungen schutzgutübergreifend als nicht erheblich eingeschätzt werden.

Nie_WIND_017 - Alternative

1. Allgemeine Informationen		Kartenausschnitt (M. 1:50.000)
1.01	Kreis	Viersen
1.02	Kommune	Niederkrüchten
1.03	Größe / Länge	ca. 32,2 ha
1.04	Reg.Plan-Darstellung bisher	Waldbereiche, BSLE, Grenzen der Lärm-schutzgebiete gem. LEP "Schutz vor Flug-lärm"
1.05	Reg.Plan-Darstellung geplant	Windenergiebereiche, Waldbereiche, BSLE
1.06	Bestandsbeschrei-bung (Realnutzung)	Wald
1.07	Vorbelastungen	BAB 52 südlich des Plangebietes, Kiesgruben westlich und nordwestlich des Plangebietes, ehemaliger Militärflughafen südöstlich des Plangebietes



2. Ermittlung Bestand und Bewertung der Umweltauswirkungen

	Schutzgut	Bestand, Beschreibung derzeitiger Umweltzustand	Betroffenheit		Voraussichtliche erhebliche Umweltauswirkungen	
			Plan gebiet	Umfeld		
2.01	Menschen, ein-schließlich der menschlichen Ge-sundheit	Kurorte / -gebiete- und Erholungsorte / - gebiete	weder im Plangebiet noch im Umfeld vorhanden	nein	nein	nein
2.02		Erholen (lärmarme Räume)	weder im Plangebiet noch im Umfeld vorhanden	nein	nein	nein
2.03		Wohnen	weder im Plangebiet noch im Umfeld vorhanden	nein	nein	nein
2.04	Tiere, Pflanzen, bio-logische Vielfalt	FFH- / Vogelschutzge-biet	- im Abstand von ca. 600 m VSG DE-4603-401 „Schwalm-Nette-Platte mit Grenzwald u. Meinweg“ mit Vorkommen von Bekassine, Kornweihe, Rohrdommel, Schwarzmilan, Trauerseeschwal-	nein	ja	nein,- für das VS-Gebiet „Schwalm-Nette-Platte mit Grenzwald u. Meinweg“ ist eine FFH-Vorprüfung durchgeführt worden, welche zu dem Ergebnis kommt, dass erhebliche Beein-trächtigungen ausgeschlossen werden können.

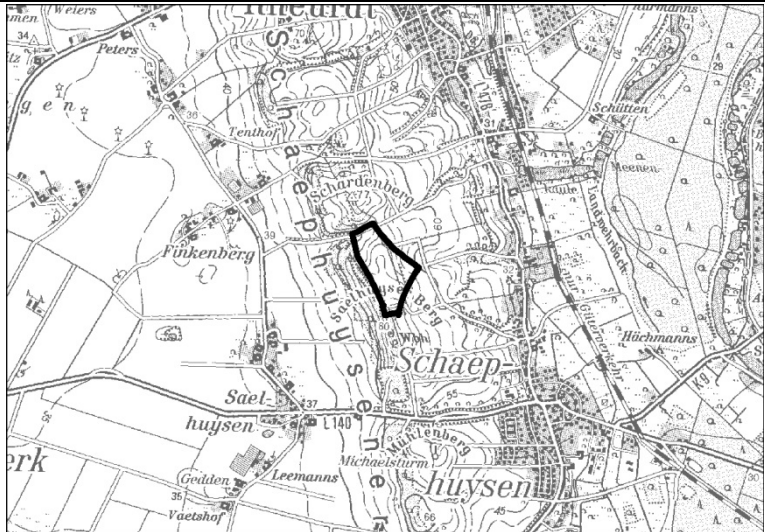
2. Ermittlung Bestand und Bewertung der Umweltauswirkungen						
	Schutzgut		Bestand, Beschreibung derzeitiger Umweltzustand	Betroffenheit		Voraussichtliche erhebliche Umweltauswirkungen
				Plan gebiet	Umfeld	
			be, Ziegenmelker			
2.05		Naturschutzgebiet	weder im Plangebiet noch im Umfeld vorhanden	nein	nein	nein
2.06		planungsrelevante Arten (Tiere, Pflanzen)	<u>windenergieempfindliche Arten:</u> - Ziegenmelker (artspez. Radius) <u>weitere planungsrelevante Arten:</u> - Heidelerche (Umfeld) - Erdkröte (Umfeld) - Wasserfroschkomplex (Umfeld) - Schlingnatter (Umfeld)	nein	ja	nein,- kein verfahrenskritisches Vorkommen einer planungsrelevanten oder windenergieempfindlichen Art im Plangebiet oder im artspezifischen Radius
2.07		§ 30 BNatSchG- bzw. § 62 LG-NW-Biotope	im Plangebiet nicht vorhanden	nein	---	nein
2.08		schutzwürdige Biotope	im Plangebiet nicht vorhanden	nein	---	nein
2.09		Biotopverbundfläche	- VB-D-4702-002: Elmpter Wald (besondere Bedeutung)	ja	---	nein,- keine Flächeninanspruchnahme einer Biotopverbundfläche mit herausragender Bedeutung
2.10	Boden	schutzwürdige Böden	- Podsol-Braunerde (sw1_bx)	ja	---	ja,- Flächeninanspruchnahme von schutzwürdigen Böden
2.11	Wasser	Wasserschutzgebiet	im Plangebiet nicht vorhanden	nein	---	nein
2.12		Überschwemmungsgebiet	im Plangebiet nicht vorhanden	nein	---	nein
2.13	Klima / Luft	klimatische und lufthygienische Ausgleichsräume	- Wald mit lufthygienischer und klimatischer Ausgleichsfunktion	---	---	keine Auswirkungen zu erwarten
2.14		klimarelevante Böden	im Plangebiet nicht vorhanden	nein	---	nein
2.15	Landschaft	Naturpark	- NTP-011: Naturpark Maas-Schwalm-Nette	ja	---	nein,- vorhabens- und standortbezogene Prüfung auf nachgeordneter Planungs- und Zulassungsebene
2.16		Landschaftsschutzgebiet	- LSG „LP3_2.2.1, Elmpter Wald“	ja	---	nein,- vorhabens- und standortbezogene Prüfung auf nachgeordneter Planungs- und Zulassungsebene
2.17		unzerschnittene verkehrsarme Räume	- UZVR-4702-008 (10-50 qkm)	ja	---	ja,- Flächeninanspruchnahme eines UZVR 10-50 qkm

2. Ermittlung Bestand und Bewertung der Umweltauswirkungen						
	Schutzgut		Bestand, Beschreibung derzeitiger Umweltzustand	Betroffenheit		Voraussichtliche erhebliche Umweltauswirkungen
				Plan gebiet	Umfeld	
2.18		geschützter Landschaftsbestandteil	im Plangebiet nicht vorhanden	nein	---	nein
2.19	Kultur- und sonstige Sachgüter	bedeutende Kulturlandschaften	im Plangebiet nicht vorhanden	nein	---	nein
2.20		Kulturdenkmäler / Bodendenkmäler	im Plangebiet nicht vorhanden	nein	---	nein
3. Berücksichtigung der Ergebnisse der Umweltprüfung						
3.01	Nullvariante (Entwicklung bei Nichtumsetzung der Planung)		gemäß bestehendem GEP: - Waldbereiche - BSLE - Grenzen der Lärmschutzgebiete gem. LEP "Schutz vor Fluglärm"			
3.02	Gründe für die Wahl des geprüften Bereichs; Alternativen		Die Auswahl dieses Standortes beruht auf einer planerischen Gesamtkonzeption. Zur Erläuterung der konzeptionellen Grundlagen und tragenden Entscheidungsgründe zur Darstellung von Bereichen für die Windenergienutzung wird auf die Ausführungen in der Begründung zur zeichnerischen Darstellung verwiesen (Kap. 7 der Begründung). Mit Blick auf die besondere Berücksichtigung der Belange der Umwelt wurden Raumwiderstandskarten mit relevanten Umweltinformationen erarbeitet und frühzeitig in die planerische Entscheidung einbezogen, um möglichst verträgliche Standorte zu identifizieren. Die Vorgehensweise ist im Umweltbericht unter Kap. 7 näher beschrieben.			
3.03	Maßnahmen zur Vermeidung, Verringerung und zum Ausgleich der nachteiligen Auswirkungen		Vgl. hierzu Kap. 6 des Umweltberichtes.			
3.04	Hinweise für eine weitergehende Umweltprüfung auf nachfolgenden Planebenen		Die Beschreibung und Bewertung der voraussichtlich erheblichen Umweltauswirkungen auf die Schutzgüter gemäß § 9 Abs. 1 ROG ist auf den nachgeordneten Planungs- und Zulassungsebenen weiter zu konkretisieren (insbesondere im Rahmen der UVP und Eingriffsregelung). Es sind insbesondere die Auswirkungen auf die folgenden schutzgutbezogenen Kriterien zu berücksichtigen: - FFH- / Vogelschutzgebiet - Biotopverbundfläche - schutzwürdige Böden - Naturpark - Landschaftsschutzgebiet - unzerschnittene verkehrsarme Räume			

4. Zusammenfassende Einschätzung der Erheblichkeit der Umweltauswirkungen

Hinsichtlich der schutzgutbezogenen Beurteilung sind voraussichtlich erhebliche Umweltauswirkungen bei zwei Kriterien (schutzwürdige Böden, unzerschnittene verkehrsarme Räume) zu erwarten, so dass die Umweltauswirkungen schutzgutübergreifend als erheblich eingeschätzt werden.

Rhe_WIND_001

1.	Allgemeine Informationen	Kartenausschnitt (M. 1:50.000)
1.01	Kreis Kleve	
1.02	Kommune Rheurdt	
1.03	Größe / Länge ca. 12,9 ha	
1.04	Reg.Plan-Darstellung bisher Allgemeine Freiraum- und Agrarbereiche, Waldbereiche, BSLE	
1.05	Reg.Plan-Darstellung geplant Windenergiebereiche, Allgemeine Freiraum- und Agrarbereiche, BSLE	
1.06	Bestandsbeschreibung (Realnutzung) Ackerland	
1.07	Vorbelastungen ---	

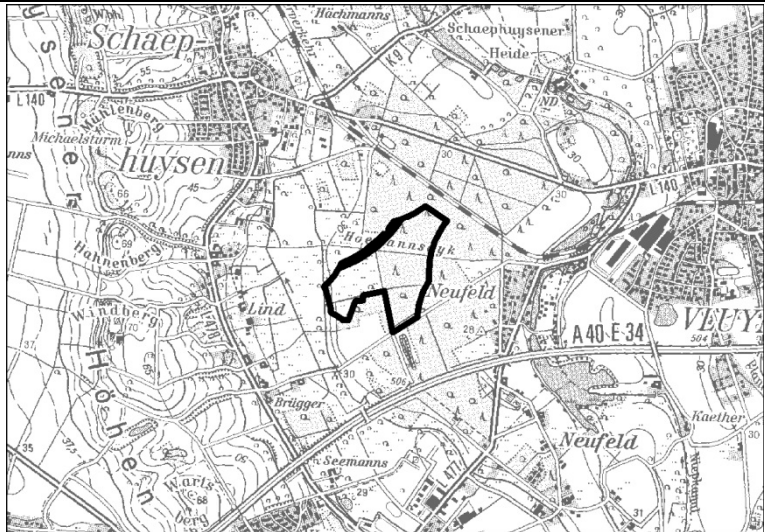
2. Ermittlung Bestand und Bewertung der Umweltauswirkungen

	Schutzgut	Bestand, Beschreibung derzeitiger Umweltzustand	Betroffenheit		Voraussichtliche erhebliche Umweltauswirkungen
			Plan gebiet	Umfeld	
2.01	Menschen, einschließlich der menschlichen Gesundheit	Kurorte / -gebiete- und Erholungsorte / - gebiete	weder im Plangebiet noch im Umfeld vorhanden	nein	nein
2.02		Erholen (lärmarme Räume)	weder im Plangebiet noch im Umfeld vorhanden	nein	nein
2.03		Wohnen	weder im Plangebiet noch im Umfeld vorhanden	nein	nein
2.04	Tiere, Pflanzen, biologische Vielfalt	FFH- / Vogelschutzgebiet	weder im Plangebiet noch im Umfeld vorhanden	nein	nein
2.05		Naturschutzgebiet	weder im Plangebiet noch im Umfeld vorhanden	nein	nein

2. Ermittlung Bestand und Bewertung der Umweltauswirkungen						
	Schutzgut		Bestand, Beschreibung derzeitiger Umweltzustand	Betroffenheit		Voraussichtliche erhebliche Umweltauswirkungen
				Plan gebiet	Umfeld	
2.06		planungsrelevante Arten (Tiere, Pflanzen)	windenergieempfindliche Arten: - keine weitere planungsrelevante Arten: - keine	nein	nein	nein
2.07		§ 30 BNatSchG- bzw. § 62 LG-NW-Biotope	im Plangebiet nicht vorhanden	nein	---	nein
2.08		schutzwürdige Biotope	im Plangebiet nicht vorhanden	nein	---	nein
2.09		Biotopverbundfläche	- VB-D-4504-0008: Schaephuysener Höhen (besondere Bedeutung)	ja	---	nein,- keine Flächeninanspruchnahme einer Biotopverbundfläche mit herausragender Bedeutung
2.10	Boden	schutzwürdige Böden	- Parabraunerde (sw2_ff)	ja	---	ja,- Flächeninanspruchnahme von schutzwürdigen Böden
2.11	Wasser	Wasserschutzgebiet	im Plangebiet nicht vorhanden	nein	---	nein
2.12		Überschwemmungsgebiet	im Plangebiet nicht vorhanden	nein	---	nein
2.13	Klima / Luft	klimatische und lufthygienische Ausgleichsräume	- Offenland mit klimatischer Ausgleichsfunktion	---	---	keine Auswirkungen zu erwarten
2.14		klimarelevante Böden	im Plangebiet nicht vorhanden	nein	---	nein
2.15	Landschaft	Naturpark	im Plangebiet nicht vorhanden	nein	---	nein
2.16		Landschaftsschutzgebiet	- LSG „VO Moers“	ja	---	nein,- vorhabens- und standortbezogene Prüfung auf nachgeordneter Planungs- und Zulassungsebene
2.17		unzerschnittene verkehrsarme Räume	- UZVR-4504-042 (5-10 qkm)	ja	---	nein,- keine Flächeninanspruchnahme eines UZVR 10-50 qkm
2.18		geschützter Landschaftsbestandteil	im Plangebiet nicht vorhanden	nein	---	nein
2.19	Kultur- und sonstige Sachgüter	bedeutende Kulturlandschaften	- KLB RPD 066: Schaephuysener Höhen (Rheurdt)	ja	---	ja,- Flächeninanspruchnahme eines regional bedeutsamen Kulturlandschaftsbereichs
2.20		Kulturdenkmäler / Bodendenkmäler	im Plangebiet nicht vorhanden	nein	---	nein

3. Berücksichtigung der Ergebnisse der Umweltprüfung		
3.01	Nullvariante (Entwicklung bei Nichtumsetzung der Planung)	gemäß bestehendem GEP: <ul style="list-style-type: none"> - Allgemeine Freiraum- und Agrarbereiche - Waldbereiche - BSLE
3.02	Gründe für die Wahl des geprüften Bereichs; Alternativen	Die Auswahl dieses Standortes beruht auf einer planerischen Gesamtkonzeption. Zur Erläuterung der konzeptionellen Grundlagen und tragenden Entscheidungsgründe zur Darstellung von Bereichen für die Windenergienutzung wird auf die Ausführungen in der Begründung zur zeichnerischen Darstellung verwiesen (Kap. 7 der Begründung). Mit Blick auf die besondere Berücksichtigung der Belange der Umwelt wurden Raumwiderstandskarten mit relevanten Umweltinformationen erarbeitet und frühzeitig in die planerische Entscheidung einbezogen, um möglichst verträgliche Standorte zu identifizieren. Die Vorgehensweise ist im Umweltbericht unter Kap. 7 näher beschrieben.
3.03	Maßnahmen zur Vermeidung, Verringerung und zum Ausgleich der nachteiligen Auswirkungen	Vgl. hierzu Kap. 6 des Umweltberichtes.
3.04	Hinweise für eine weitergehende Umweltprüfung auf nachfolgenden Planebenen	Die Beschreibung und Bewertung der voraussichtlich erheblichen Umweltauswirkungen auf die Schutzgüter gemäß § 9 Abs. 1 ROG ist auf den nachgeordneten Planungs- und Zulassungsebenen weiter zu konkretisieren (insbesondere im Rahmen der UVP und Eingriffsregelung). Es sind insbesondere die Auswirkungen auf die folgenden schutzgutbezogenen Kriterien zu berücksichtigen: <ul style="list-style-type: none"> - Biotopverbundfläche - schutzwürdige Böden - Landschaftsschutzgebiet - unzerschnittene verkehrsarme Räume - bedeutende Kulturlandschaften
4. Zusammenfassende Einschätzung der Erheblichkeit der Umweltauswirkungen		
Hinsichtlich der schutzgutbezogenen Beurteilung sind voraussichtlich erhebliche Umweltauswirkungen bei zwei Kriterien (schutzwürdige Böden, bedeutende Kulturlandschaften) zu erwarten, so dass die Umweltauswirkungen schutzgutübergreifend als erheblich eingeschätzt werden.		

Rhe_WIND_003/ Rhe_WIND_006

1.	Allgemeine Informationen	Kartenausschnitt (M. 1:50.000)
1.01	Kreis Kleve	
1.02	Kommune Rheurdt	
1.03	Größe / Länge ca. 32,6 ha	
1.04	Reg.Plan-Darstellung bisher Allgemeine Freiraum- und Agrarbereiche, Waldbereiche, BSLE, Regionale Grünzüge	
1.05	Reg.Plan-Darstellung geplant Windenergiebereiche, Allgemeine Freiraum- und Agrarbereiche, Waldbereiche, Überschwemmungsgebiet, BSLE	
1.06	Bestandsbeschreibung (Realnutzung) Acker- und Grünland, Wald, kleinere Fließgewässer	
1.07	Vorbelastungen BAB 40 südlich des Plangebietes	

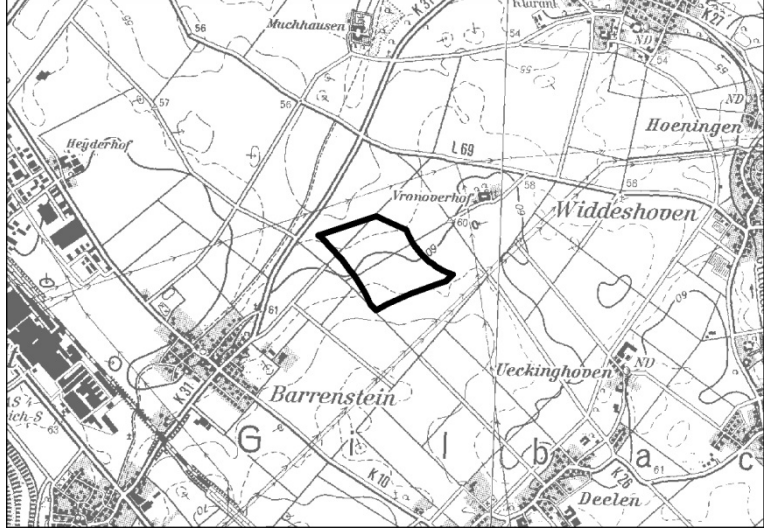
2. Ermittlung Bestand und Bewertung der Umweltauswirkungen

	Schutzgut	Bestand, Beschreibung derzeitiger Umweltzustand	Betroffenheit		Voraussichtliche erhebliche Umweltauswirkungen
			Plan gebiet	Umfeld	
2.01	Menschen, einschließlich der menschlichen Gesundheit	Kurorte / -gebiete- und Erholungsorte / - gebiete	weder im Plangebiet noch im Umfeld vorhanden	nein	nein
2.02		Erholen (lärmarme Räume)	weder im Plangebiet noch im Umfeld vorhanden	nein	nein
2.03		Wohnen	weder im Plangebiet noch im Umfeld vorhanden	nein	nein
2.04	Tiere, Pflanzen, biologische Vielfalt	FFH- / Vogelschutzgebiet	weder im Plangebiet noch im Umfeld vorhanden	nein	nein
2.05		Naturschutzgebiet	weder im Plangebiet noch im Umfeld vorhanden	nein	nein

2. Ermittlung Bestand und Bewertung der Umweltauswirkungen						
	Schutzgut		Bestand, Beschreibung derzeitiger Umweltzustand	Betroffenheit		Voraussichtliche erhebliche Umweltauswirkungen
				Plan gebiet	Umfeld	
2.06		planungsrelevante Arten (Tiere, Pflanzen)	windenergieempfindliche Arten: - keine <u>weitere planungsrelevante Arten:</u> - keine	nein	nein	nein
2.07		§ 30 BNatSchG- bzw. § 62 LG-NW-Biotope	im Plangebiet nicht vorhanden	nein	---	nein
2.08		schutzwürdige Biotope	- BK-4504-0018: Eichen und Birkenwälder östlich Schaephuysen (regionale Bedeutung)	ja	---	nein,- Flächeninanspruchnahme kann vollständig ausgeschlossen werden (vgl. Anhang A)
2.09		Biotopverbundfläche	- VB-D-4504-0010: Waldgebiet zwischen Schaephuysen und Vluyn (besondere Bedeutung) - VB-D-4504-0011: Niederung von Nenneper Fleuth und Landwehrbach zwischen Rheurdt und Neufeld (besondere Bedeutung)	ja	---	nein,- keine Flächeninanspruchnahme einer Biotopverbundfläche mit herausragender Bedeutung
2.10	Boden	schutzwürdige Böden	im Plangebiet nicht vorhanden	nein	---	nein
2.11	Wasser	Wasserschutzgebiet	im Plangebiet nicht vorhanden	nein	---	nein
2.12		Überschwemmungsgebiet	- HQ100 Überschwemmungsgebiet des Moersbach-System - HQextrem des Moersbach-System	ja	---	ja,- Flächeninanspruchnahme eines HQ100 Überschwemmungsgebietes
2.13	Klima / Luft	klimatische und lufthygienische Ausgleichsräume	- Offenland mit klimatischer Ausgleichsfunktion - Wald mit lufthygienischer Ausgleichsfunktion	---	---	keine Auswirkungen zu erwarten
2.14		klimarelevante Böden	- Gley	ja	---	ja,- Flächeninanspruchnahme von klimarelevanten Böden
2.15	Landschaft	Naturpark	im Plangebiet nicht vorhanden	nein	---	nein
2.16		Landschaftsschutzgebiet	- LSG „VO Moers“	ja	---	nein,- vorhabens- und standortbezogene Prüfung auf nachgeordneter Planungs- und Zulassungsebene

2. Ermittlung Bestand und Bewertung der Umweltauswirkungen						
	Schutzgut		Bestand, Beschreibung derzeitiger Umweltzustand	Betroffenheit		Voraussichtliche erhebliche Umweltauswirkungen
				Plan gebiet	Umfeld	
2.17		unzerschnittene verkehrsarme Räume	- UZVR-4504-024 (1-5 qkm	ja	---	nein,- keine Flächeninanspruchnahme eines UZVR 10-50 qkm
2.18		geschützter Landschaftsbestandteil	im Plangebiet nicht vorhanden	nein	---	nein
2.19	Kultur- und sonstige Sachgüter	bedeutende Kulturlandschaften	- KLB RPD 068: Schloss Bloemersheim, Gut Leyenburg (Rheurdt)	ja	ja	ja,- Flächeninanspruchnahme eines regional bedeutsamen Kulturlandschaftsbereichs
2.20		Kulturdenkmäler / Bodendenkmäler	im Plangebiet nicht vorhanden	nein	---	nein
3. Berücksichtigung der Ergebnisse der Umweltprüfung						
3.01	Nullvariante (Entwicklung bei Nichtumsetzung der Planung)		gemäß bestehendem GEP: - Allgemeine Freiraum- und Agrarbereiche - Waldbereiche - BSLE - Regionale Grünzüge			
3.02	Gründe für die Wahl des geprüften Bereichs; Alternativen		Die Auswahl dieses Standortes beruht auf einer planerischen Gesamtkonzeption. Zur Erläuterung der konzeptionellen Grundlagen und tragenden Entscheidungsgründe zur Darstellung von Bereichen für die Windenergienutzung wird auf die Ausführungen in der Begründung zur zeichnerischen Darstellung verwiesen (Kap. 7 der Begründung). Mit Blick auf die besondere Berücksichtigung der Belange der Umwelt wurden Raumwiderstandskarten mit relevanten Umweltinformationen erarbeitet und frühzeitig in die planerische Entscheidung einbezogen, um möglichst verträgliche Standorte zu identifizieren. Die Vorgehensweise ist im Umweltbericht unter Kap. 7 näher beschrieben.			
3.03	Maßnahmen zur Vermeidung, Verringerung und zum Ausgleich der nachteiligen Auswirkungen		Vgl. hierzu Kap. 6 des Umweltberichtes.			
3.04	Hinweise für eine weitergehende Umweltprüfung auf nachfolgenden Planebenen		Die Beschreibung und Bewertung der voraussichtlich erheblichen Umweltauswirkungen auf die Schutzgüter gemäß § 9 Abs. 1 ROG ist auf den nachgeordneten Planungs- und Zulassungsebenen weiter zu konkretisieren (insbesondere im Rahmen der UVP und Eingriffsregelung). Es sind insbesondere die Auswirkungen auf die folgenden schutzgutbezogenen Kriterien zu berücksichtigen: - schutzwürdige Biotope - Biotopverbundfläche - Überschwemmungsgebiet - klimarelevante Böden - Landschaftsschutzgebiet - unzerschnittene verkehrsarme Räume			

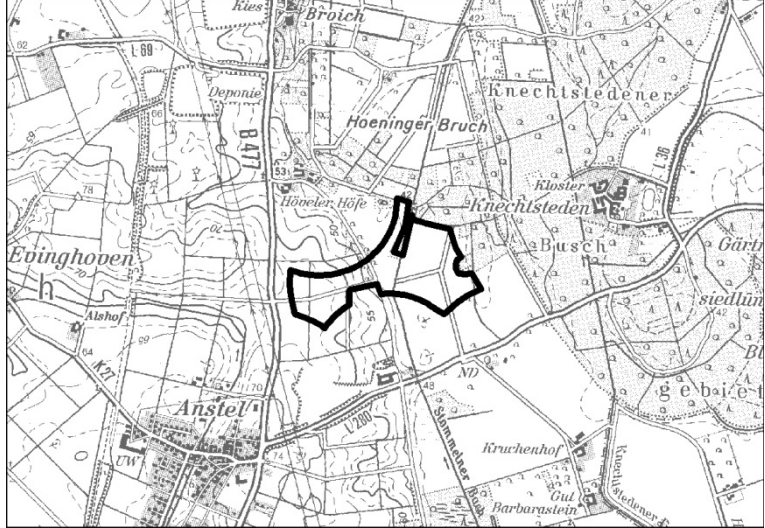
3.	Berücksichtigung der Ergebnisse der Umweltprüfung
	- bedeutende Kulturlandschaften
4.	Zusammenfassende Einschätzung der Erheblichkeit der Umweltauswirkungen
<p>Klimarelevante Böden kommen nur kleinflächig im Plangebiet vor. Da die Bereiche auf den nachgelagerten Planungs- und Zulassungsebenen als konkrete Standorte für Windenergieanlagen ausgespart werden können, sind erhebliche Umweltauswirkungen voraussichtlich nicht zu erwarten. Hinsichtlich der schutzgutbezogenen Beurteilung sind voraussichtlich erhebliche Umweltauswirkungen dennoch bei zwei Kriterien (Überschwemmungsgebiet, bedeutende Kulturlandschaften) zu erwarten, so dass die Umweltauswirkungen schutzgutübergreifend als erheblich eingeschätzt werden.</p>	

Rom_WIND_002			
1.	Allgemeine Informationen		Kartenausschnitt (M. 1:50.000) 
1.01	Kreis	Neuss	
1.02	Kommune	Rommerskirchen	
1.03	Größe / Länge	ca. 27 ha	
1.04	Reg.Plan-Darstellung bisher	Allgemeine Freiraum- und Agrarbereiche	
1.05	Reg.Plan-Darstellung geplant	Windenergiebereiche, Allgemeine Freiraum- und Agrarbereiche	
1.06	Bestandsbeschreibung (Realnutzung)	Ackerland	
1.07	Vorbelastungen	Hochspannungsleitungen nördlich und südlich des Plangebietes, K31 westlich des Plangebietes	

2. Ermittlung Bestand und Bewertung der Umweltauswirkungen						
	Schutzgut	Bestand, Beschreibung derzeitiger Umweltzustand	Betroffenheit		Voraussichtliche erhebliche Umweltauswirkungen	
			Plan gebiet	Umfeld		
2.01	Menschen, einschließlich der menschlichen Gesundheit	Kurorte / -gebiete- und Erholungsorte / - gebiete	weder im Plangebiet noch im Umfeld vorhanden	nein	nein	nein
2.02		Erholen (lärmarme Räume)	weder im Plangebiet noch im Umfeld vorhanden	nein	nein	nein
2.03		Wohnen	weder im Plangebiet noch im Umfeld vorhanden	nein	nein	nein
2.04	Tiere, Pflanzen, biologische Vielfalt	FFH- / Vogelschutzgebiet	weder im Plangebiet noch im Umfeld vorhanden	nein	nein	nein
2.05		Naturschutzgebiet	weder im Plangebiet noch im Umfeld vorhanden	nein	nein	nein

2. Ermittlung Bestand und Bewertung der Umweltauswirkungen						
	Schutzgut		Bestand, Beschreibung derzeitiger Umweltzustand	Betroffenheit		Voraussichtliche erhebliche Umweltauswirkungen
				Plan gebiet	Umfeld	
2.06		planungsrelevante Arten (Tiere, Pflanzen)	windenergieempfindliche Arten: - keine weitere planungsrelevante Arten: - keine	nein	nein	nein
2.07		§ 30 BNatSchG- bzw. § 62 LG-NW-Biotope	im Plangebiet nicht vorhanden	nein	---	nein
2.08		schutzwürdige Biotope	im Plangebiet nicht vorhanden	nein	---	nein
2.09		Biotopverbundfläche	im Plangebiet nicht vorhanden	nein	---	nein
2.10	Boden	schutzwürdige Böden	- Parabraunerde (sw3_ff)	ja	---	ja,- Flächeninanspruchnahme von schutzwürdigen Böden
2.11	Wasser	Wasserschutzgebiet	im Plangebiet nicht vorhanden	nein	---	nein
2.12		Überschwemmungsgebiet	im Plangebiet nicht vorhanden	nein	---	nein
2.13	Klima / Luft	klimatische und lufthygienische Ausgleichsräume	Offenland mit klimatischer Ausgleichsfunktion	---	---	keine Auswirkungen zu erwarten
2.14		klimarelevante Böden	im Plangebiet nicht vorhanden	nein	---	nein
2.15	Landschaft	Naturpark	im Plangebiet nicht vorhanden	nein	---	nein
2.16		Landschaftsschutzgebiet	- LSG „VO Moers“	ja	---	nein,- vorhabens- und standortbezogene Prüfung auf nachgeordneter Planungs- und Zulassungsebene
2.17		unzerschnittene verkehrsarme Räume	- UZVR-4905-010 (5-10 qkm)	ja	---	nein,- keine Flächeninanspruchnahme eines UZVR 10-50 qkm; keine relevanten Flächen im Umfeld
2.18		geschützter Landschaftsbestandteil	im Plangebiet nicht vorhanden	nein	---	nein
2.19	Kultur- und sonstige Sachgüter	bedeutende Kulturlandschaften	im Plangebiet nicht vorhanden	nein	---	nein
2.20		Kulturdenkmäler / Bodendenkmäler	im Plangebiet nicht vorhanden	nein	---	nein

3. Berücksichtigung der Ergebnisse der Umweltprüfung		
3.01	Nullvariante (Entwicklung bei Nichtumsetzung der Planung)	gemäß bestehendem GEP: - Allgemeine Freiraum- und Agrarbereiche
3.02	Gründe für die Wahl des geprüften Bereichs; Alternativen	Die Auswahl dieses Standortes beruht auf einer planerischen Gesamtkonzeption. Zur Erläuterung der konzeptionellen Grundlagen und tragenden Entscheidungsgründe zur Darstellung von Bereichen für die Windenergienutzung wird auf die Ausführungen in der Begründung zur zeichnerischen Darstellung verwiesen (Kap. 7 der Begründung). Mit Blick auf die besondere Berücksichtigung der Belange der Umwelt wurden Raumwiderstandskarten mit relevanten Umweltinformationen erarbeitet und frühzeitig in die planerische Entscheidung einbezogen, um möglichst verträgliche Standorte zu identifizieren. Die Vorgehensweise ist im Umweltbericht unter Kap. 7 näher beschrieben.
3.03	Maßnahmen zur Vermeidung, Verringerung und zum Ausgleich der nachteiligen Auswirkungen	Vgl. hierzu Kap. 6 des Umweltberichtes.
3.04	Hinweise für eine weitergehende Umweltprüfung auf nachfolgenden Planebenen	Die Beschreibung und Bewertung der voraussichtlich erheblichen Umweltauswirkungen auf die Schutzgüter gemäß § 9 Abs. 1 ROG ist auf den nachgeordneten Planungs- und Zulassungsebenen weiter zu konkretisieren (insbesondere im Rahmen der UVP und Eingriffsregelung). Es sind insbesondere die Auswirkungen auf die folgenden schutzgutbezogenen Kriterien zu berücksichtigen: - schutzwürdige Böden - Landschaftsschutzgebiet - unzerschnittene verkehrsarme Räume
4. Zusammenfassende Einschätzung der Erheblichkeit der Umweltauswirkungen		
Hinsichtlich der schutzgutbezogenen Beurteilung sind voraussichtlich erhebliche Umweltauswirkungen bei einem Kriterium (schutzwürdige Böden) zu erwarten, so dass die Umweltauswirkungen schutzgutübergreifend aufgrund der geringeren Gewichtung des Kriteriums als nicht erheblich eingeschätzt werden		

Rom_WIND_006			
1.	Allgemeine Informationen		Kartenausschnitt (M. 1:50.000) 
1.01	Kreis	Neuss	
1.02	Kommune	Rommerskirchen	
1.03	Größe / Länge	ca. 42,6 ha	
1.04	Reg.Plan-Darstellung bisher	Allgemeine Freiraum- und Agrarbereiche, Waldbereiche, BSLE, Regionale Grünzüge	
1.05	Reg.Plan-Darstellung geplant	Windenergiebereiche, Allgemeine Freiraum- und Agrarbereiche, Waldbereiche, BSLE, Regionale Grünzüge	
1.06	Bestandsbeschreibung (Realnutzung)	Acker- und Grünland, linienhafte Gehölzstrukturen, kleinere Fließgewässer	
1.07	Vorbelastungen	Hochspannungsleitungen und B477 westlich des Planungsgebietes, L280 südlich des Planungsgebietes	

2. Ermittlung Bestand und Bewertung der Umweltauswirkungen						
	Schutzgut	Bestand, Beschreibung derzeitiger Umweltzustand	Betroffenheit		Voraussichtliche erhebliche Umweltauswirkungen	
			Plan gebiet	Umfeld		
2.01	Menschen, einschließlich der menschlichen Gesundheit	Kurorte / -gebiete- und Erholungsorte / - gebiete	weder im Plangebiet noch im Umfeld vorhanden	nein	nein	nein
2.02		Erholen (lärmarme Räume)	- ER-D-50: Waldgebiet und angrenzende Agrarlandschaft zwischen Rosellerheide und Stommeln - Sinnersdorf (herausragende Bedeutung)	ja	ja	ja,- Flächeninanspruchnahme von lärmarmen Räumen mit herausragender Bedeutung, relevante Flächen im Umfeld
2.03		Wohnen	weder im Plangebiet noch im Umfeld vorhanden	nein	nein	nein
2.04	Tiere, Pflanzen, biologische Vielfalt	FFH- / Vogelschutzgebiet	weder im Plangebiet noch im Umfeld vorhanden	nein	nein	nein

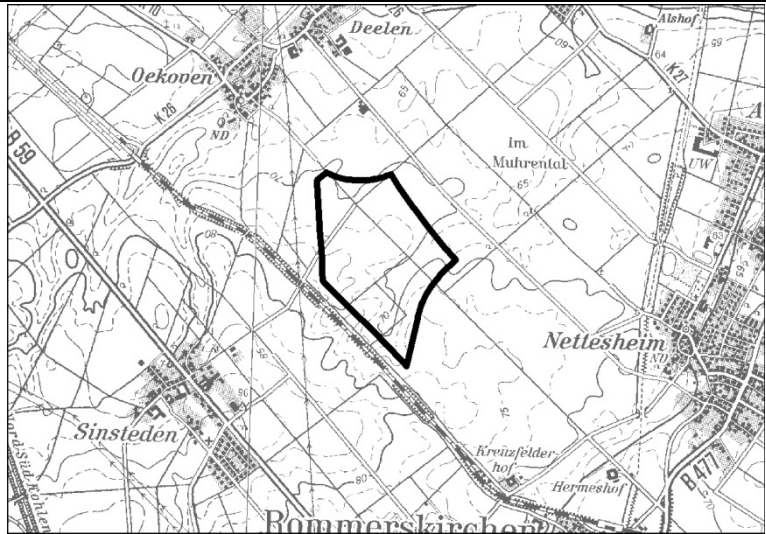
2. Ermittlung Bestand und Bewertung der Umweltauswirkungen						
	Schutzgut		Bestand, Beschreibung derzeitiger Umweltzustand	Betroffenheit		Voraussichtliche erhebliche Umweltauswirkungen
				Plan gebiet	Umfeld	
2.05		Naturschutzgebiet	weder im Plangebiet noch im Umfeld vorhanden	nein	nein	nein
2.06		planungsrelevante Arten (Tiere, Pflanzen)	windenergieempfindliche Arten: - keine weitere planungsrelevante Arten: - keine	nein	nein	nein
2.07		§ 30 BNatSchG- bzw. § 62 LG-NW-Biotope	im Plangebiet nicht vorhanden	nein	---	nein
2.08		schutzwürdige Biotope	- BK-4906-0059: Niederungslandschaft am Stommeler Bach bei Gut Barbarastein (regionale Bedeutung)	ja	---	nein,- Flächeninanspruchnahme kann vollständig ausgeschlossen werden (vgl. Anhang A)
2.09		Biotopverbundfläche	- VB-D-4906-004: Acker-Grünlandkomplex am Stommeler Bach mit Ansteler und Frixheimer Bruch (besondere Bedeutung)	ja	---	nein,- keine Flächeninanspruchnahme einer Biotopverbundfläche mit herausragender Bedeutung
2.10	Boden	schutzwürdige Böden	- Parabraunerde (sw3_ff)	ja	---	ja,- Flächeninanspruchnahme von schutzwürdigen Böden
2.11	Wasser	Wasserschutzgebiet	im Plangebiet nicht vorhanden	nein	---	nein
2.12		Überschwemmungsgebiet	- HQextrem des Rheins	ja	---	nein,- keine Flächeninanspruchnahme eines HQ100 Überschwemmungsgebietes
2.13	Klima / Luft	klimatische und lufthygienische Ausgleichsräume	- Offenland mit klimatischer Ausgleichsfunktion	---	---	keine Auswirkungen zu erwarten
2.14		klimarelevante Böden	- Niedermoor	ja	---	ja,- Flächeninanspruchnahme von klimarelevanten Böden
2.15	Landschaft	Naturpark	im Plangebiet nicht vorhanden	nein	---	nein
2.16		Landschaftsschutzgebiet	- LSG „38D7B“ - LSG „39302“ - LSG „43E33	ja	---	nein,- vorhabens- und standortbezogene Prüfung auf nachgeordneter Planungs- und Zulassungsebene
2.17		unzerschnittene verkehrsarme Räume	- UZVR-4906-003 (5-10 qkm)	ja	---	nein,- keine Flächeninanspruchnahme eines UZVR 10-50 qkm

2. Ermittlung Bestand und Bewertung der Umweltauswirkungen						
	Schutzgut		Bestand, Beschreibung derzeitiger Umweltzustand	Betroffenheit		Voraussichtliche erhebliche Umweltauswirkungen
				Plan gebiet	Umfeld	
2.18		geschützter Landschaftsbestandteil	im Plangebiet nicht vorhanden	nein	---	nein
2.19	Kultur- und sonstige Sachgüter	bedeutende Kulturlandschaften	- KLB RPD 206: Kloster Knechtsteden (Dormagen, Rommerskirchen)	ja	---	ja,- Flächeninanspruchnahme eines regional bedeutsamen Kulturlandschaftsbereichs
2.20		Kulturdenkmäler / Bodendenkmäler	im Plangebiet nicht vorhanden	nein	---	nein
3. Berücksichtigung der Ergebnisse der Umweltprüfung						
3.01	Nullvariante (Entwicklung bei Nichtumsetzung der Planung)		gemäß bestehendem GEP: - Allgemeine Freiraum- und Agrarbereiche - BSLE - Waldbereiche - Regionale Grünzüge			
3.02	Gründe für die Wahl des geprüften Bereichs; Alternativen		Die Auswahl dieses Standortes beruht auf einer planerischen Gesamtkonzeption. Zur Erläuterung der konzeptionellen Grundlagen und tragenden Entscheidungsgründe zur Darstellung von Bereichen für die Windenergienutzung wird auf die Ausführungen in der Begründung zur zeichnerischen Darstellung verwiesen (Kap. 7 der Begründung). Mit Blick auf die besondere Berücksichtigung der Belange der Umwelt wurden Raumwiderstandskarten mit relevanten Umweltinformationen erarbeitet und frühzeitig in die planerische Entscheidung einbezogen, um möglichst verträgliche Standorte zu identifizieren. Die Vorgehensweise ist im Umweltbericht unter Kap. 7 näher beschrieben.			
3.03	Maßnahmen zur Vermeidung, Verringerung und zum Ausgleich der nachteiligen Auswirkungen		Vgl. hierzu Kap. 6 des Umweltberichtes.			
3.04	Hinweise für eine weitergehende Umweltprüfung auf nachfolgenden Planebenen		Die Beschreibung und Bewertung der voraussichtlich erheblichen Umweltauswirkungen auf die Schutzgüter gemäß § 9 Abs. 1 ROG ist auf den nachgeordneten Planungs- und Zulassungsebenen weiter zu konkretisieren (insbesondere im Rahmen der UVP und Eingriffsregelung). Es sind insbesondere die Auswirkungen auf die folgenden schutzgutbezogenen Kriterien zu berücksichtigen: - Erholen (lärmarme Räume) - schutzwürdige Biotope - Biotopverbundfläche - schutzwürdige Böden - Überschwemmungsgebiet - klimarelevante Böden - Landschaftsschutzgebiet			

3.	Berücksichtigung der Ergebnisse der Umweltprüfung	
		<ul style="list-style-type: none"> - unzerschnittene verkehrsarme Räume - bedeutende Kulturlandschaften
4.	Zusammenfassende Einschätzung der Erheblichkeit der Umweltauswirkungen	
<p>Da sich die klimarelevanten Böden und die schutzwürdigen Böden überlagern, sind Umweltauswirkungen auf dieselben Bodentypen zu erwarten. Um eine Doppelbewertung zu vermeiden, geht die Betroffenheit der Kriterien nur einfach in die zusammenfassende Einschätzung ein. Hinsichtlich der schutzgutbezogenen Beurteilung sind demnach voraussichtlich erhebliche Umweltauswirkungen bei drei Kriterien (Erholen (lärmarme Räume), Böden, bedeutende Kulturlandschaften) zu erwarten, so dass die Umweltauswirkungen schutzgutübergreifend als erheblich eingeschätzt werden.</p>		

Rom_WIND_008

1. Allgemeine Informationen		Kartenausschnitt (M. 1:50.000)
1.01	Kreis	Neuss
1.02	Kommune	Rommerskirchen
1.03	Größe / Länge	ca. 67,5 ha
1.04	Reg.Plan-Darstellung bisher	Allgemeine Freiraum- und Agrarbereiche
1.05	Reg.Plan-Darstellung geplant	Windenergiebereiche, Allgemeine Freiraum- und Agrarbereiche
1.06	Bestandsbeschreibung (Realnutzung)	Ackerland
1.07	Vorbelastungen	Bahntrasse südwestlich des Plangebietes



2. Ermittlung Bestand und Bewertung der Umweltauswirkungen

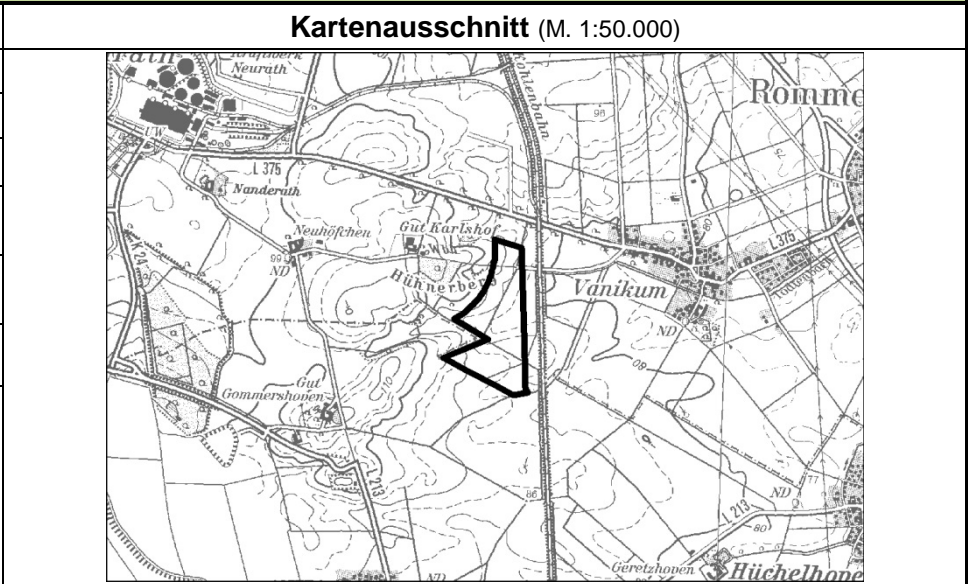
	Schutzgut	Bestand, Beschreibung derzeitiger Umweltzustand	Betroffenheit		Voraussichtliche erhebliche Umweltauswirkungen	
			Plan gebiet	Umfeld		
2.01	Menschen, einschließlich der menschlichen Gesundheit	Kurorte / -gebiete- und Erholungsorte / - gebiete	weder im Plangebiet noch im Umfeld vorhanden	nein	nein	nein
2.02		Erholen (lärmarme Räume)	weder im Plangebiet noch im Umfeld vorhanden	nein	nein	nein
2.03		Wohnen	weder im Plangebiet noch im Umfeld vorhanden	nein	nein	nein
2.04	Tiere, Pflanzen, biologische Vielfalt	FFH- / Vogelschutzgebiet	weder im Plangebiet noch im Umfeld vorhanden	nein	nein	nein
2.05		Naturschutzgebiet	weder im Plangebiet noch im Umfeld vorhanden	nein	nein	nein

2. Ermittlung Bestand und Bewertung der Umweltauswirkungen						
	Schutzgut		Bestand, Beschreibung derzeitiger Umweltzustand	Betroffenheit		Voraussichtliche erhebliche Umweltauswirkungen
				Plan gebiet	Umfeld	
2.06		planungsrelevante Arten (Tiere, Pflanzen)	windenergieempfindliche Arten: - keine <u>weitere planungsrelevante Arten:</u> - Feldhamster (Plangebiet und Umfeld)	ja	ja	nein,- kein verfahrenskritisches Vorkommen einer windenergieempfindlichen oder weiteren planungsrelevanten Art im Plangebiet oder im artspezifischen Radius
2.07		§ 30 BNatSchG- bzw. § 62 LG-NW-Biotope	im Plangebiet nicht vorhanden	nein	---	nein
2.08		schutzwürdige Biotope	im Plangebiet nicht vorhanden	nein	---	nein
2.09		Biotopverbundfläche	im Plangebiet nicht vorhanden	nein	---	nein
2.10	Boden	schutzwürdige Böden	- Parabraunerde (sw3_ff) - Pararendzina (sw3_ff) - Kolluvisol (sw3_ff)	ja	---	ja,- Flächeninanspruchnahme von schutzwürdigen Böden
2.11	Wasser	Wasserschutzgebiet	im Plangebiet nicht vorhanden	nein	---	nein
2.12		Überschwemmungsgebiet	im Plangebiet nicht vorhanden	nein	---	nein
2.13	Klima / Luft	klimatische und lufthygienische Ausgleichsräume	- Offenland mit klimatischer Ausgleichsfunktion	---	---	keine Auswirkungen zu erwarten
2.14		klimarelevante Böden	im Plangebiet nicht vorhanden	nein	---	nein
2.15	Landschaft	Naturpark	im Plangebiet nicht vorhanden	nein	---	nein
2.16		Landschaftsschutzgebiet	im Plangebiet nicht vorhanden	nein	---	nein
2.17		unzerschnittene verkehrsarme Räume	- UZVR-4905-035 (5-10 qkm)	ja	---	nein,- keine Flächeninanspruchnahme eines UZVR 10-50 qkm
2.18		geschützter Landschaftsbestandteil	im Plangebiet nicht vorhanden	nein	---	nein
2.19	Kultur- und sonstige Sachgüter	bedeutende Kulturlandschaften	im Plangebiet nicht vorhanden	nein	---	nein
2.20		Kulturdenkmäler / Bodendenkmäler	im Plangebiet nicht vorhanden	nein	---	nein

3. Berücksichtigung der Ergebnisse der Umweltprüfung		
3.01	Nullvariante (Entwicklung bei Nichtumsetzung der Planung)	gemäß bestehendem GEP: - Allgemeine Freiraum- und Agrarbereiche
3.02	Gründe für die Wahl des geprüften Bereichs; Alternativen	Die Auswahl dieses Standortes beruht auf einer planerischen Gesamtkonzeption. Zur Erläuterung der konzeptionellen Grundlagen und tragenden Entscheidungsgründe zur Darstellung von Bereichen für die Windenergienutzung wird auf die Ausführungen in der Begründung zur zeichnerischen Darstellung verwiesen (Kap. 7 der Begründung). Mit Blick auf die besondere Berücksichtigung der Belange der Umwelt wurden Raumwiderstandskarten mit relevanten Umweltinformationen erarbeitet und frühzeitig in die planerische Entscheidung einbezogen, um möglichst verträgliche Standorte zu identifizieren. Die Vorgehensweise ist im Umweltbericht unter Kap. 7 näher beschrieben.
3.03	Maßnahmen zur Vermeidung, Verringerung und zum Ausgleich der nachteiligen Auswirkungen	Vgl. hierzu Kap. 6 des Umweltberichtes.
3.04	Hinweise für eine weitergehende Umweltprüfung auf nachfolgenden Planebenen	Die Beschreibung und Bewertung der voraussichtlich erheblichen Umweltauswirkungen auf die Schutzgüter gemäß § 9 Abs. 1 ROG ist auf den nachgeordneten Planungs- und Zulassungsebenen weiter zu konkretisieren (insbesondere im Rahmen der UVP und Eingriffsregelung). Es sind insbesondere die Auswirkungen auf die folgenden schutzgutbezogenen Kriterien zu berücksichtigen: - planungsrelevante Arten - schutzwürdige Böden - unzerschnittene verkehrsarme Räume
4. Zusammenfassende Einschätzung der Erheblichkeit der Umweltauswirkungen		
Hinsichtlich der schutzgutbezogenen Beurteilung sind voraussichtlich erhebliche Umweltauswirkungen bei einem Kriterium (schutzwürdige Böden) zu erwarten, so dass die Umweltauswirkungen schutzgutübergreifend aufgrund der geringeren Gewichtung des Kriteriums als nicht erheblich eingeschätzt werden.		

Rom_WIND_018

1.	Allgemeine Informationen	
1.01	Kreis	Neuss
1.02	Kommune	Rommerskirchen
1.03	Größe / Länge	ca. 29,5 ha
1.04	Reg.Plan-Darstellung bisher	Allgemeine Freiraum- und Agrarbereiche
1.05	Reg.Plan-Darstellung geplant	Windenergiebereiche, Allgemeine Freiraum- und Agrarbereiche
1.06	Bestandsbeschreibung (Realnutzung)	Ackerland
1.07	Vorbelastungen	Kraftwerk Neurath nordwestlich des Plangebietes, Bahntrasse östlich des Plangebietes, L375 nördlich des Plangebietes



2. Ermittlung Bestand und Bewertung der Umweltauswirkungen

	Schutzgut	Bestand, Beschreibung derzeitiger Umweltzustand	Betroffenheit		Voraussichtliche erhebliche Umweltauswirkungen
			Plan gebiet	Umfeld	
2.01	Menschen, einschließlich der menschlichen Gesundheit	Kurorte / -gebiete- und Erholungsorte / - gebiete	weder im Plangebiet noch im Umfeld vorhanden	nein	nein
2.02		Erholen (lärmarme Räume)	weder im Plangebiet noch im Umfeld vorhanden	nein	nein
2.03		Wohnen	weder im Plangebiet noch im Umfeld vorhanden	nein	nein
2.04	Tiere, Pflanzen, biologische Vielfalt	FFH- / Vogelschutzgebiet	weder im Plangebiet noch im Umfeld vorhanden	nein	nein
2.05		Naturschutzgebiet	weder im Plangebiet noch im Umfeld vorhanden	nein	nein

2. Ermittlung Bestand und Bewertung der Umweltauswirkungen						
	Schutzgut		Bestand, Beschreibung derzeitiger Umweltzustand	Betroffenheit		Voraussichtliche erhebliche Umweltauswirkungen
				Plan gebiet	Umfeld	
2.06		planungsrelevante Arten (Tiere, Pflanzen)	windenergieempfindliche Arten: - keine <u>weitere planungsrelevante Arten:</u> - Feldhamster (Umfeld)	nein	ja	nein,- kein verfahrenskritisches Vorkommen einer windenergieempfindlichen oder weiteren planungsrelevanten Art im Plangebiet oder im artspezifischen Radius
2.07		§ 30 BNatSchG- bzw. § 62 LG-NW-Biotope	im Plangebiet nicht vorhanden	nein	---	nein
2.08		schutzwürdige Biotope	- BK-4905-0053: Feldgehölze auf dem Hühnerberg (lokale Bedeutung)	ja	---	nein,- Flächeninanspruchnahme kann vollständig ausgeschlossen werden (vgl. Anhang A)
2.09		Biotopverbundfläche	im Plangebiet nicht vorhanden	nein	---	nein
2.10	Boden	schutzwürdige Böden	- Parabraunerde (sw3_ff) - Pararendzina (sw3_ff) - Kolluvisol (sw3_ff)	ja	---	ja,- Flächeninanspruchnahme von schutzwürdigen Böden
2.11	Wasser	Wasserschutzgebiet	im Plangebiet nicht vorhanden	nein	---	nein
2.12		Überschwemmungsgebiet	im Plangebiet nicht vorhanden	nein	---	nein
2.13	Klima / Luft	klimatische und lufthygienische Ausgleichsräume	- Offenland mit klimatischer Ausgleichsfunktion	---	---	keine Auswirkungen zu erwarten
2.14		klimarelevante Böden	im Plangebiet nicht vorhanden	nein	---	nein
2.15	Landschaft	Naturpark	im Plangebiet nicht vorhanden	nein	---	nein
2.16		Landschaftsschutzgebiet	- LSG „45C85“	ja	---	nein,- vorhabens- und standortbezogene Prüfung auf nachgeordneter Planungs- und Zulassungsebene
2.17		unzerschnittene verkehrsarme Räume	- UZVR-4905-055 (5-10 qkm)	ja	---	nein,- keine Flächeninanspruchnahme eines UZVR 10-50 qkm
2.18		geschützter Landschaftsbestandteil	im Plangebiet nicht vorhanden	nein	---	nein
2.19	Kultur- und sonstige Sachgüter	bedeutende Kulturlandschaften	im Plangebiet nicht vorhanden	nein	---	nein
2.20		Kulturdenkmäler / Bodendenkmäler	im Plangebiet nicht vorhanden	nein	---	nein

3. Berücksichtigung der Ergebnisse der Umweltprüfung		
3.01	Nullvariante (Entwicklung bei Nichtumsetzung der Planung)	gemäß bestehendem GEP: - Allgemeine Freiraum- und Agrarbereiche
3.02	Gründe für die Wahl des geprüften Bereichs; Alternativen	Die Auswahl dieses Standortes beruht auf einer planerischen Gesamtkonzeption. Zur Erläuterung der konzeptionellen Grundlagen und tragenden Entscheidungsgründe zur Darstellung von Bereichen für die Windenergienutzung wird auf die Ausführungen in der Begründung zur zeichnerischen Darstellung verwiesen (Kap. 7 der Begründung). Mit Blick auf die besondere Berücksichtigung der Belange der Umwelt wurden Raumwiderstandskarten mit relevanten Umweltinformationen erarbeitet und frühzeitig in die planerische Entscheidung einbezogen, um möglichst verträgliche Standorte zu identifizieren. Die Vorgehensweise ist im Umweltbericht unter Kap. 7 näher beschrieben.
3.03	Maßnahmen zur Vermeidung, Verringerung und zum Ausgleich der nachteiligen Auswirkungen	Vgl. hierzu Kap. 6 des Umweltberichtes.
3.04	Hinweise für eine weitergehende Umweltprüfung auf nachfolgenden Planebenen	Die Beschreibung und Bewertung der voraussichtlich erheblichen Umweltauswirkungen auf die Schutzgüter gemäß § 9 Abs. 1 ROG ist auf den nachgeordneten Planungs- und Zulassungsebenen weiter zu konkretisieren (insbesondere im Rahmen der UVP und Eingriffsregelung). Es sind insbesondere die Auswirkungen auf die folgenden schutzgutbezogenen Kriterien zu berücksichtigen: - planungsrelevante Arten - schutzwürdige Biotope - schutzwürdige Böden - Landschaftsschutzgebiet - unzerschnittene verkehrsarme Räume
4. Zusammenfassende Einschätzung der Erheblichkeit der Umweltauswirkungen		
Hinsichtlich der schutzgutbezogenen Beurteilung sind voraussichtlich erhebliche Umweltauswirkungen bei einem Kriterium (schutzwürdige Böden) zu erwarten, so dass die Umweltauswirkungen schutzgutübergreifend aufgrund der geringeren Gewichtung des Kriteriums als nicht erheblich eingeschätzt werden.		