







3 BEIKARTE
Zentralörtlich bedeutsame
Allgemeine
Siedlungsbereiche

-  **ZASB** – Zentralörtlich bedeutsame Allgemeine Siedlungsbereiche
-  **ASB-Reserven**
(> 5 ha und im SPNV-Einzugsbereich von 1 km)
-  **FNP-Reserven**
(> 5 ha und im SPNV-Einzugsbereich von 1 km)
-  **ASB** – Allgemeine Siedlungsbereiche
-  **ASB für zweckgebundene Nutzung**
-  **GIB** – Bereiche für gewerbliche und industrielle Nutzungen
-  **GIB für zweckgebundene Nutzung**
-  **Flugplätze**

-  Fließgewässer
-  Landesgrenze
-  **Planungsregion Düsseldorf**
-  Bezirksgrenze
-  Kreisgrenze
-  Kommunalgrenze

