















4 D

BEIKARTE
Kernbereiche
für die Entwicklung
des Biotopverbundes

-  **Gebiete für den Schutz der Natur**
im 2. LEP-Entwurf dargestellte GSN
-  **Bereiche für den Schutz der Natur**
im 2. Regionalplan-Entwurf dargestellte BSN
-  **NATURA 2000**
-  VSG
-  FFH
dargestellt nur außerhalb der GSN (2. LEP-Entwurf)
-  **Biotopverbund**
Schutzwürdige Schwerpunkträume (2. LEP-Entwurf,
eigene Überarbeitung nach Daten des LANUV 2015)
-  Heide-, Moor- und Waldkomplexe
-  Wald
-  Grünland
-  Gewässer
-  Auenkorridore
(maßstäblich überzeichnet)
-  Landesgrenze
-  **Planungsregion Düsseldorf**
-  Bezirksgrenze
-  Kreisgrenze
-  Kommunalgrenze

NIEDERLANDE

DUISBURG