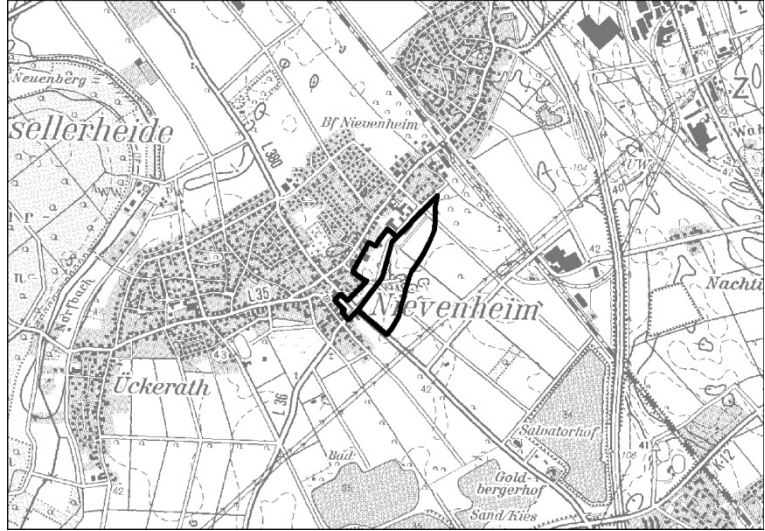


Anhang C

Prüfbögen der im Regionalplan Düsseldorf dargestellten Allgemeinen Siedlungsbereiche (ASB, ASB-Reserve, ASBfzN)

(Sortierung der Prüfbögen nach Kommunenkürzeln in alphabetischer Reihenfolge)

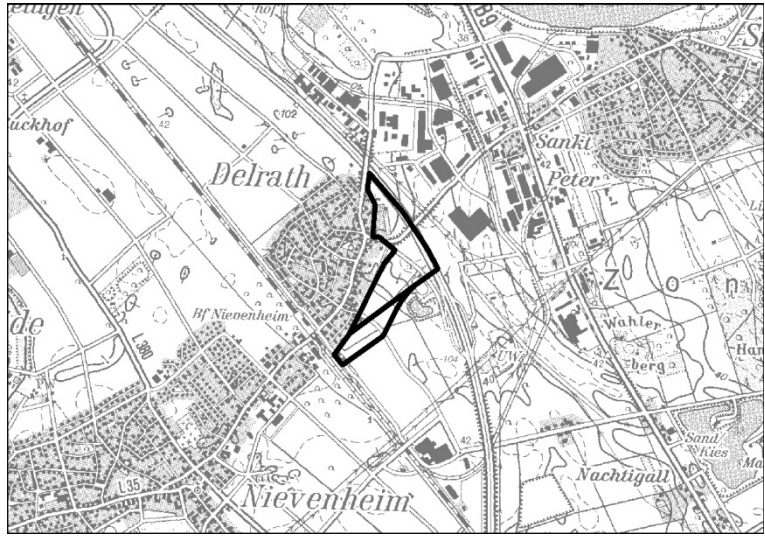
Dor_006_ASBRES / Dor_056_ASB

1.	Allgemeine Informationen		Kartenausschnitt (M. 1:50.000)
1.01	Kreis	Rhein-Kreis Neuss	
1.02	Kommune	Dormagen	
1.03	Größe / Länge	ca. 24,1 ha	
1.04	Reg.Plan-Darstellung bisher	ASB, Allgemeine Freiraum- und Agrarbereiche, Regionaler Grünzug	
1.05	Reg.Plan-Darstellung geplant	ASB	
1.06	Bestandsbeschreibung (Realnutzung)	Ackerland, Sportplatz, Siedlungsfläche, Grünland, Laubwald	
1.07	Vorbelastungen	BAB 57 sowie Schienenweg nordöstlich des Plangebietes, Siedlungsflächen westlich des Plangebietes, L 380 südwestlich angrenzend an das Plangebiet, Hochspannungsleitung östlich des Plangebietes	

2. Ermittlung Bestand und Bewertung der Umweltauswirkungen						
	Schutzgut	Bestand, Beschreibung derzeitiger Umweltzustand	Betroffenheit		Voraussichtliche erhebliche Umweltauswirkungen	
			Plan gebiet	Umfeld		
2.01	Menschen, einschließlich der menschlichen Gesundheit	Kurorte / -gebiete- und Erholungsorte / - gebiete	im Plangebiet nicht vorhanden	nein	---	nein
2.02		Erholen (lärmarme Räume)	im Plangebiet nicht vorhanden	nein	---	nein
2.03		Wohnen	- im Plangebiet nicht vorhanden - im 1.500m-Umfeld Vorkommen von stark emittierenden Planfestlegungen (BAB 57, Schienenweg für den Hochgeschwindigkeitsverkehr)	nein	ja	ja,- Vorkommen von stark emittierenden Planfestlegungen (BAB 57, Schienenweg) im Umfeld
2.04	Tiere, Pflanzen, biologische Vielfalt	FFH- / Vogelschutzgebiet	weder im Plangebiet noch im Umfeld vorhanden	nein	nein	nein

2. Ermittlung Bestand und Bewertung der Umweltauswirkungen						
	Schutzgut	Bestand, Beschreibung derzeitiger Umweltzustand	Betroffenheit		Voraussichtliche erhebliche Umweltauswirkungen	
			Plan gebiet	Umfeld		
2.05		Naturschutzgebiet	weder im Plangebiet noch im Umfeld vorhanden	nein	nein	nein
2.06		planungsrelevante Arten (Tiere, Pflanzen)	- Feldhamster (Umfeld)	nein	ja	nein,- kein verfahrenskritisches Vorkommen einer planungsrelevanten Art im Plangebiet und Umfeld
2.07		§ 30 BNatSchG- bzw. § 62 LG-NW-Biotope	im Plangebiet nicht vorhanden	nein	---	nein
2.08		schutzwürdige Biotope	im Plangebiet nicht vorhanden	nein	---	nein
2.09		Biotopverbundfläche	im Plangebiet nicht vorhanden	nein	---	nein
2.10		Boden	schutzwürdige Böden	- Parabraunerden (sw1_ff)	ja	---
2.11	Wasser	Wasserschutzgebiet	- WSG Auf dem Grind (Zone IIIB)	ja	---	nein,- keine Flächeninanspruchnahme eines WSG der Zonen I und II
2.12		Überschwemmungsgebiet	im Plangebiet nicht vorhanden	nein	---	nein
2.13	Klima / Luft	klimatische und lufthygienische Ausgleichsräume	- Offenland mit klimatischer Ausgleichsfunktion	ja	---	nein,- keine erheblichen Umweltauswirkungen auf das Regionalklima; mögliche lokale Klimaauswirkungen werden vorhaben- bzw. standortbezogen auf nachgeordneter Ebene geprüft
2.14		klimarelevante Böden	im Plangebiet nicht vorhanden	nein	---	nein
2.15	Landschaft	Naturpark	weder im Plangebiet noch im Umfeld vorhanden	nein	nein	nein
2.16		Landschaftsschutzgebiet	- LSG „3AFA2“ (Umfeld) - LSG „3AFAC“ (Umfeld) - LSG „3AF93“ (Plangebiet) - LSG „392F6“ (Plangebiet)	ja	ja	vorhaben- und standortbezogene Prüfung auf nachgeordneter Planungs- und Zulassungsebene
2.17		unzerschnittene verkehrsarme Räume	- UVZR-1342 (1-5 qkm)	ja	---	nein,- keine Flächeninanspruchnahme eines UVZR 10-50 qkm
2.18		geschützter Landschaftsbestandteil	im Plangebiet nicht vorhanden	nein	---	nein
2.19		Kultur- und sonstige Sachgüter	bedeutende Kulturlandschaften	im Plangebiet nicht vorhanden	nein	---

2. Ermittlung Bestand und Bewertung der Umweltauswirkungen						
	Schutzgut		Bestand, Beschreibung derzeitiger Umweltzustand	Betroffenheit		Voraussichtliche erhebliche Umweltauswirkungen
				Plan gebiet	Umfeld	
2.20		Kulturdenkmäler / Boden-denkmäler	im Plangebiet nicht vorhanden	nein	---	nein
3. Berücksichtigung der Ergebnisse der Umweltprüfung						
3.01	Nullvariante (Entwicklung bei Nichtumsetzung der Planung)		gemäß bestehendem GEP99: - ASB - Allgemeine Freiraum- und Agrarbereiche - Regionaler Grünzug			
3.02	Gründe für die Wahl des geprüften Bereichs; Alternativen		Die Auswahl dieses Standortes beruht auf einer planerischen Gesamtkonzeption. Zur Erläuterung der konzeptionellen Grundlagen und tragenden Entscheidungsgründe zur Darstellung von allgemeinen Siedlungsbereichen wird auf die Ausführungen in der Begründung zur zeichnerischen Darstellung verwiesen (Kapitel 7 der Begründung). Mit Blick auf die besondere Berücksichtigung der Belange der Umwelt wurden Raumwiderstandskarten mit relevanten Umweltinformationen erarbeitet und frühzeitig in die planerische Entscheidung einbezogen, um möglichst verträgliche Standorte zu identifizieren. Die Vorgehensweise ist im Umweltbericht unter Kapitel 7 näher beschrieben.			
3.03	Maßnahmen zur Vermeidung, Verringerung und zum Ausgleich der nachteiligen Auswirkungen		vgl. hierzu Kap. 6 des Umweltberichts			
3.04	Hinweise für eine weitergehende Umweltprüfung auf nachfolgenden Planebenen		Die Beschreibung und Bewertung der voraussichtlich erheblichen Umweltauswirkungen auf die Schutzgüter gemäß § 9 Abs. 1 ROG ist auf den nachgeordneten Planungs- und Zulassungsebenen weiter zu konkretisieren (insbesondere im Rahmen der UVP und Eingriffsregelung). Es sind insbesondere die Auswirkungen auf die folgenden schutzgutbezogenen Kriterien zu berücksichtigen: - Wohnen - planungsrelevante Arten - schutzwürdige Böden - Wasserschutzgebiet - klimatische und lufthygienische Ausgleichsräume - Landschaftsschutzgebiet - unzerschnittene verkehrsarme Räume			
4. Zusammenfassende Einschätzung der Erheblichkeit der Umweltauswirkungen						
Hinsichtlich der schutzgutbezogenen Beurteilung sind voraussichtlich erhebliche Umweltauswirkungen bei zwei Kriterien (Wohnen, schutzwürdige Böden) zu erwarten, so dass die Umweltauswirkungen schutzgutübergreifend als erheblich eingeschätzt werden.						

Dor_016_ASB / Dor_055_ASB		
1.	Allgemeine Informationen	
1.01	Kreis	Rhein-Kreis Neuss
1.02	Kommune	Dormagen
1.03	Größe / Länge	ca. 26,7 ha
1.04	Reg.Plan-Darstellung bisher	Allgemeine Freiraum- und Agrarbereiche, Regionaler Grünzug
1.05	Reg.Plan-Darstellung geplant	ASB
1.06	Bestandsbeschreibung (Realnutzung)	Ackerland, Sportplatz, Siedlungsfläche, Grünland, Laubwaldstrukturen, Gewerbeflächen (Gewächshaus)
1.07	Vorbelastungen	BAB 57 nordöstlich angrenzend an das Plangebiet, Schienenweg südwestlich angrenzend, Siedlungsflächen westlich des Plangebietes bereits vorhanden, Rasthof „Nievenheim“ südöstlich des Plangebietes, Hochspannungsleitung südlich sowie östlich der Autobahn, Umspannwerk südöstlich des Plangebietes (östlich der Autobahn), großflächiges Gewerbegebiet (östlich der Autobahn)
Kartenausschnitt (M. 1:50.000)		
		

2. Ermittlung Bestand und Bewertung der Umweltauswirkungen						
	Schutzgut	Bestand, Beschreibung derzeitiger Umweltzustand	Betroffenheit		Voraussichtliche erhebliche Umweltauswirkungen	
			Plan gebiet	Umfeld		
2.01	Menschen, einschließlich der menschlichen Gesundheit	Kurorte / -gebiete- und Erholungsorte / - gebiete	im Plangebiet nicht vorhanden	nein	---	nein
2.02		Erholen (lärmarme Räume)	im Plangebiet nicht vorhanden	nein	---	nein
2.03		Wohnen	- im Plangebiet bereits Siedlungsflächen vorhanden - im 1.500m-Umfeld Vorkommen von stark emittierenden Planfestlegungen (BAB 57, Schienenweg für den Hochgeschwindigkeitsverkehr)	nein	ja	ja,- Vorkommen von stark emittierenden Planfestlegungen (BAB 57, Schienenweg) im Umfeld

2. Ermittlung Bestand und Bewertung der Umweltauswirkungen						
	Schutzgut	Bestand, Beschreibung derzeitiger Umweltzustand	Betroffenheit		Voraussichtliche erhebliche Umweltauswirkungen	
			Plan gebiet	Umfeld		
2.04	Tiere, Pflanzen, biologische Vielfalt	FFH- / Vogelschutzgebiet	weder im Plangebiet noch im Umfeld vorhanden	nein	nein	nein
2.05		Naturschutzgebiet	weder im Plangebiet noch im Umfeld vorhanden	nein	nein	nein
2.06		planungsrelevante Arten (Tiere, Pflanzen)	- Feldhamster (Plangebiet) - Asiatische Keiljungfer (Umfeld) - Feldlerche (Umfeld)	ja	ja	nein,- kein verfahrenskritisches Vorkommen einer planungsrelevanten Art im Plangebiet und Umfeld
2.07		§ 30 BNatSchG- bzw. § 62 LG-NW-Biotope	im Plangebiet nicht vorhanden	nein	---	nein
2.08		schutzwürdige Biotope	im Plangebiet nicht vorhanden	nein	---	nein
2.09		Biotopverbundfläche	im Plangebiet nicht vorhanden	nein	---	nein
2.10	Boden	schutzwürdige Böden	- Braunerde (sw1_bx) - Parabraunerde (sw1_ff, sw2_ff)	ja	---	ja,- Flächeninanspruchnahme von schutzwürdigen Böden
2.11	Wasser	Wasserschutzgebiet	- WSG Auf dem Grind (Zone IIIB)	ja	---	nein,- keine Flächeninanspruchnahme eines WSG der Zonen I und II
2.12		Überschwemmungsgebiet	im Plangebiet nicht vorhanden	nein	---	nein
2.13	Klima / Luft	klimatechnische und lufthygienische Ausgleichsräume	- Offenland mit klimatischer Ausgleichsfunktion	ja	---	nein,- keine erheblichen Umweltauswirkungen auf das Regionalklima; mögliche lokale Klimaauswirkungen werden vorhaben- bzw. standortbezogen auf nachgeordneter Ebene geprüft
2.14		klimatechnische Böden	im Plangebiet nicht vorhanden	nein	---	nein
2.15	Landschaft	Naturpark	weder im Plangebiet noch im Umfeld vorhanden	nein	nein	nein
2.16		Landschaftsschutzgebiet	- LSG „392D7“ (Umfeld)	nein	ja	vorhaben- und standortbezogene Prüfung auf nachgeordneter Planungs- und Zulassungsebene
2.17		unzerschnittene verkehrsarme Räume	im Plangebiet nicht vorhanden	nein	---	nein
2.18		geschützter Landschaftsbestandteil	im Plangebiet nicht vorhanden	nein	---	nein
2.19	Kultur- und sonstige Sachgüter	bedeutende Kulturlandschaften	im Plangebiet nicht vorhanden	nein	---	nein

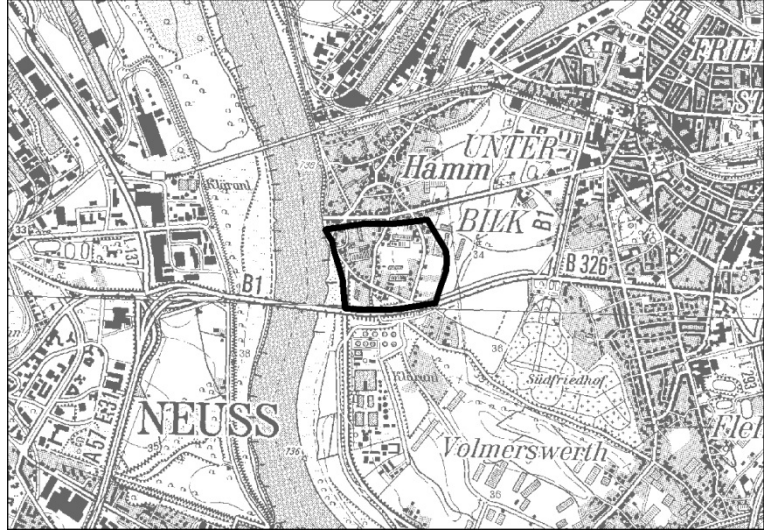
2. Ermittlung Bestand und Bewertung der Umweltauswirkungen						
	Schutzgut		Bestand, Beschreibung derzeitiger Umweltzustand	Betroffenheit		Voraussichtliche erhebliche Umweltauswirkungen
				Plan gebiet	Umfeld	
2.20		Kulturdenkmäler / Bodendenkmäler	im Plangebiet nicht vorhanden	nein	---	nein

3. Berücksichtigung der Ergebnisse der Umweltprüfung		
3.01	Nullvariante (Entwicklung bei Nichtumsetzung der Planung)	gemäß bestehendem GEP99: - Allgemeine Freiraum- und Agrarbereiche - Regionaler Grünzug
3.02	Gründe für die Wahl des geprüften Bereichs; Alternativen	Die Auswahl dieses Standortes beruht auf einer planerischen Gesamtkonzeption. Zur Erläuterung der konzeptionellen Grundlagen und tragenden Entscheidungsgründe zur Darstellung von allgemeinen Siedlungsbereichen wird auf die Ausführungen in der Begründung zur zeichnerischen Darstellung verwiesen (Kapitel 7 der Begründung). Mit Blick auf die besondere Berücksichtigung der Belange der Umwelt wurden Raumwiderstandskarten mit relevanten Umweltinformationen erarbeitet und frühzeitig in die planerische Entscheidung einbezogen, um möglichst verträgliche Standorte zu identifizieren. Die Vorgehensweise ist im Umweltbericht unter Kapitel 7 näher beschrieben.
3.03	Maßnahmen zur Vermeidung, Verringerung und zum Ausgleich der nachteiligen Auswirkungen	vgl. hierzu Kap. 6 des Umweltberichts
3.04	Hinweise für eine weitergehende Umweltprüfung auf nachfolgenden Planebenen	Die Beschreibung und Bewertung der voraussichtlich erheblichen Umweltauswirkungen auf die Schutzgüter gemäß § 9 Abs. 1 ROG ist auf den nachgeordneten Planungs- und Zulassungsebenen weiter zu konkretisieren (insbesondere im Rahmen der UVP und Eingriffsregelung). Es sind insbesondere die Auswirkungen auf die folgenden schutzgutbezogenen Kriterien zu berücksichtigen: - Wohnen - planungsrelevante Arten - schutzwürdige Böden - Wasserschutzgebiet - klimatische und lufthygienische Ausgleichsräume - Landschaftsschutzgebiet

4. Zusammenfassende Einschätzung der Erheblichkeit der Umweltauswirkungen	
Hinsichtlich der schutzgutbezogenen Beurteilung sind voraussichtlich erhebliche Umweltauswirkungen bei zwei Kriterien (Wohnen, schutzwürdige Böden) zu erwarten, so dass die Umweltauswirkungen schutzgutübergreifend als erheblich eingeschätzt werden.	

Düs_036__ASB (0011-Vorschlag-29 KommG)

1.	Allgemeine Informationen	Kartenausschnitt (M. 1:50.000)
1.01	Kreis	---
1.02	Kommune	Düsseldorf
1.03	Größe / Länge	ca. 37,8 ha
1.04	Reg.Plan-Darstellung bisher	Allgemeiner Freiraum- und Agrarbereich, Überschwemmungsbereiche, Regionale Grünzüge, Schutz der Landschaft und landschaftsorientierten Erholung
1.05	Reg.Plan-Darstellung geplant	ASB
1.06	Bestandsbeschreibung (Realnutzung)	Ackerfläche, Verkehrswege, Siedlungsfläche, Gewerbegebiet
1.07	Vorbelastungen	vorhandene Dichte -Wohnbebauung innerhalb der Planfestlegung; B 1 grenzt an das südliche Plangebiet



2. Ermittlung Bestand und Bewertung der Umweltauswirkungen						
	Schutzgut	Bestand, Beschreibung derzeitiger Umweltzustand	Betroffenheit		Voraussichtliche erhebliche Umweltauswirkungen	
			Plan gebiet	Umfeld		
2.01	Menschen, einschließlich der menschlichen Gesundheit	Kurorte / -gebiete- und Erholungsorte / - gebiete	im Plangebiet nicht vorhanden	nein	---	nein
2.02		Erholen (lärmarme Räume)	im Plangebiet nicht vorhanden	nein	---	nein
2.03		Wohnen	- im Plangebiet nicht vorhanden - im 1.500m-Umfeld Vorkommen einer stark emittierenden Planfestlegung (Autobahn BAB 57)	nein	ja	ja,- Vorkommen einer stark emittierenden Planfestlegung (BAB 57) im Umfeld
2.04	Tiere, Pflanzen, biologische Vielfalt	FFH- / Vogelschutzgebiet	weder im Plangebiet noch im Umfeld vorhanden	nein	nein	nein

2. Ermittlung Bestand und Bewertung der Umweltauswirkungen						
	Schutzgut		Bestand, Beschreibung derzeitiger Umweltzustand	Betroffenheit		Voraussichtliche erhebliche Umweltauswirkungen
				Plan gebiet	Umfeld	
2.05		Naturschutzgebiet	weder im Plangebiet noch im Umfeld vorhanden	nein	nein	nein
2.06		planungsrelevante Arten (Tiere, Pflanzen)	- Asiatische Keiljungfer (im Umfeld)	nein	ja	nein,- kein verfahrenskritisches Vorkommen einer planungsrelevanten Art im Plangebiet oder im Umfeld
2.07		§ 30 BNatSchG- bzw. § 62 LG-NW-Biotope	im Plangebiet nicht vorhanden	nein	---	nein
2.08		Schutzwürdige Biotope	im Plangebiet nicht vorhanden	nein	---	nein
2.09		Biotopverbundfläche	im Plangebiet nicht vorhanden	nein	---	nein
2.10	Boden	Schutzwürdige Böden	- Parabraunerde (sw1_ff) - Vega (sw3_ff)	ja	---	ja,- Flächeninanspruchnahme von schutzwürdigen Böden
2.11	Wasser	Wasserschutzgebiet	im Plangebiet nicht vorhanden	nein	---	nein
2.12		Überschwemmungsgebiet	- HQextrem des Rheins	ja	---	nein,- keine Flächeninanspruchnahme eines HQ100 Überschwemmungsgebietes
2.13	Klima / Luft	klimatische und lufthygienische Ausgleichsräume	- Geringfügiges Offenland mit klimatischer Ausgleichsfunktion	ja	---	nein,- keine erheblichen Umweltauswirkungen auf das Regionalklima; mögliche lokale Klimaauswirkungen werden vorhaben- bzw. standortbezogen auf nachgeordneter Ebene geprüft
2.14		klimarelevante Böden	im Plangebiet nicht vorhanden	nein	---	nein
2.15	Landschaft	Naturpark	weder im Plangebiet noch im Umfeld vorhanden	nein	nein	nein
2.16		Landschaftsschutzgebiet	- LSG Lohausen (Plangebiet, Umfeld) - Ein weiteres LSG (Kreis Neuss, Bezeichnung: 36C07) im westlichen Umfeld betroffen	ja	ja	vorhaben- und standortbezogene Prüfung auf nachgeordneter Planungs- und Zulassungsebene
2.17		Unzerschnittene verkehrsarme Räume	- UZVR-4706-004 (<1 qkm)	ja	---	nein,- keine Flächeninanspruchnahme eines unzerschnittenen verkehrsarmen Raumes 10-50 qkm
2.18		Geschützter Landschaftsbestandteil	im Plangebiet nicht vorhanden	nein	---	nein

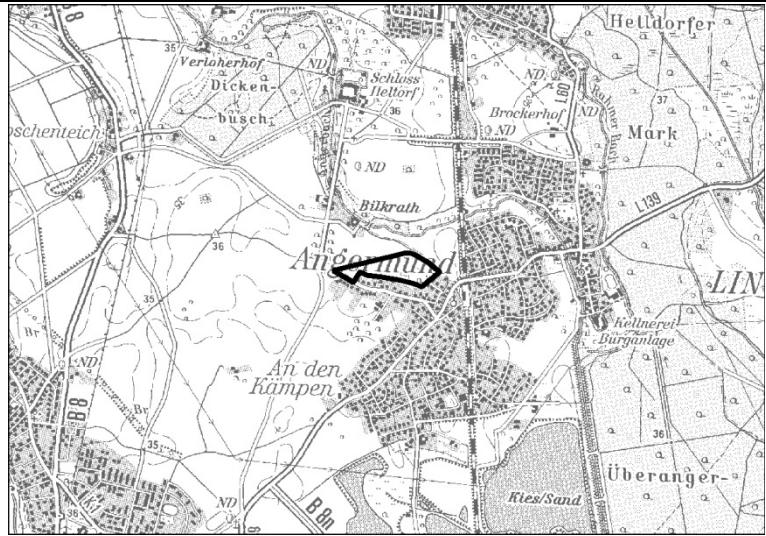
2. Ermittlung Bestand und Bewertung der Umweltauswirkungen						
	Schutzgut		Bestand, Beschreibung derzeitiger Umweltzustand	Betroffenheit		Voraussichtliche erhebliche Umweltauswirkungen
				Plan gebiet	Umfeld	
2.19	Kultur- und sonstige Sachgüter	bedeutende Kulturlandschaften	im Plangebiet nicht vorhanden	nein	---	nein
2.20		Kulturdenkmäler / Bodendenkmäler	im Plangebiet nicht vorhanden	nein	---	nein
3. Berücksichtigung der Ergebnisse der Umweltprüfung						
3.01	Nullvariante (Entwicklung bei Nichtumsetzung der Planung)		gemäß bestehendem GEP99: - Allgemeiner Freiraum- und Agrarbereich - Überschwemmungsbereiche - Regionale Grünzüge - Schutz der Landschaft und landschaftsorientierten Erholung			
3.02	Gründe für die Wahl des geprüften Bereichs; Alternativen		Die Auswahl dieses Standortes beruht auf einer planerischen Gesamtkonzeption. Zur Erläuterung der konzeptionellen Grundlagen und tragenden Entscheidungsgründe zur Darstellung von allgemeinen Siedlungsbereichen wird auf die Ausführungen in der Begründung zur zeichnerischen Darstellung verwiesen (Kapitel 7 der Begründung). Mit Blick auf die besondere Berücksichtigung der Belange der Umwelt wurden Raumwiderstandskarten mit relevanten Umweltinformationen erarbeitet und frühzeitig in die planerische Entscheidung einbezogen, um möglichst verträgliche Standorte zu identifizieren. Die Vorgehensweise ist im Umweltbericht unter Kapitel 7 näher beschrieben.			
3.03	Maßnahmen zur Vermeidung, Verringerung und zum Ausgleich der nachteiligen Auswirkungen		vgl. hierzu Kap. 6 des Umweltberichts			
3.04	Hinweise für eine weitergehende Umweltprüfung auf nachfolgenden Planebenen		Die Beschreibung und Bewertung der voraussichtlich erheblichen Umweltauswirkungen auf die Schutzgüter gemäß § 9 Abs. 1 ROG ist auf den nachgeordneten Planungs- und Zulassungsebenen weiter zu konkretisieren (insbesondere im Rahmen der UVP und Eingriffsregelung). Es sind insbesondere die Auswirkungen auf die folgenden schutzgutbezogenen Kriterien zu berücksichtigen: - Wohnen - planungsrelevante Arten - schutzwürdige Böden - Überschwemmungsgebiet - klimatische und lufthygienische Ausgleichsräume - Landschaftsschutzgebiet - unzerschnittene verkehrsarme Räume			

4. Zusammenfassende Einschätzung der Erheblichkeit der Umweltauswirkungen

Hinsichtlich der schutzgutbezogenen Beurteilung sind voraussichtlich erhebliche Umweltauswirkungen bei zwei Kriterien (Wohnen, schutzwürdige Böden) zu erwarten, so dass die Umweltauswirkungen schutzgutübergreifend als erheblich eingeschätzt werden.

Düs_057__ASBRES (11-C3) - Alternative

1.	Allgemeine Informationen	Kartenausschnitt (M. 1:50.000)
1.01	Kreis	---
1.02	Kommune	Düsseldorf
1.03	Größe / Länge	ca. 8 ha
1.04	Reg.Plan-Darstellung bisher	ASB, Grundwasser- und Gewässerschutz
1.05	Reg.Plan-Darstellung geplant	ASB, Grundwasser- und Gewässerschutz
1.06	Bestandsbeschreibung (Realnutzung)	überwiegend Ackerflächen bzw. zum Teil angepflanzte Gehölzkulturen (Baumschule) und Grünland
1.07	Vorbelastungen	südlich angrenzend Siedlungsbereich von Angermund; L 139 südlich angrenzend; östlich verläuft eine Bahnlinie



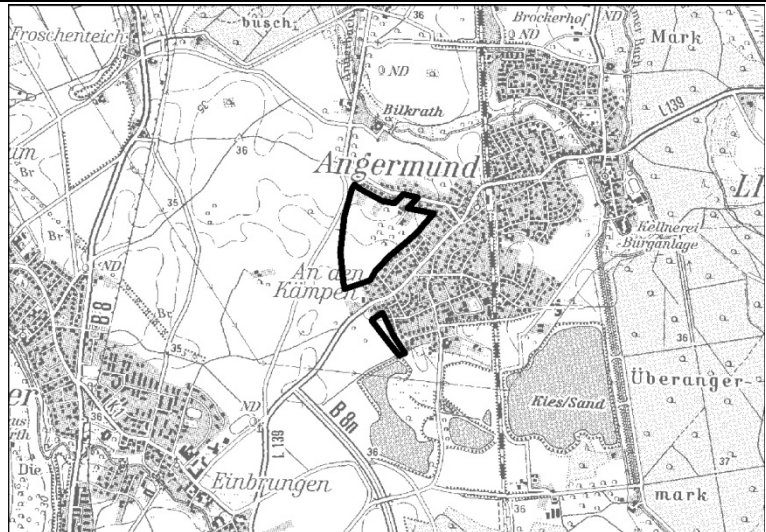
2. Ermittlung Bestand und Bewertung der Umweltauswirkungen						
	Schutzgut	Bestand, Beschreibung derzeitiger Umweltzustand	Betroffenheit		Voraussichtliche erhebliche Umweltauswirkungen	
			Plan gebiet	Umfeld		
2.01	Menschen, einschließlich der menschlichen Gesundheit	Kurorte / -gebiete- und Erholungsorte / - gebiete	im Plangebiet nicht vorhanden	nein	---	nein
2.02		Erholen (lärmarme Räume)	im Plangebiet nicht vorhanden	nein	---	nein
2.03		Wohnen	im Plangebiet nicht vorhanden	nein	nein	nein
2.04	Tiere, Pflanzen, biologische Vielfalt	FFH- / Vogelschutzgebiet	weder im Plangebiet noch im Umfeld vorhanden	nein	nein	nein
2.05		Naturschutzgebiet	weder im Plangebiet noch im Umfeld vorhanden	nein	nein	nein
2.06		planungsrelevante Arten (Tiere, Pflanzen)	weder im Plangebiet noch im Umfeld vorhanden	nein	nein	nein

2. Ermittlung Bestand und Bewertung der Umweltauswirkungen						
	Schutzgut		Bestand, Beschreibung derzeitiger Umweltzustand	Betroffenheit		Voraussichtliche erhebliche Umweltauswirkungen
				Plan gebiet	Umfeld	
2.07		§ 30 BNatSchG- bzw. § 62 LG-NW-Biotope	im Plangebiet nicht vorhanden	nein	---	nein
2.08		Schutzwürdige Biotope	im Plangebiet nicht vorhanden	nein	---	nein
2.09		Biotopverbundfläche	im Plangebiet nicht vorhanden	nein	---	nein
2.10	Boden	Schutzwürdige Böden	- Braunerde (sw1_ff)	ja	---	ja,- Flächeninanspruchnahme von schutzwürdigen Böden
2.11	Wasser	Wasserschutzgebiet	- WSG-Zone IIIA (Bockum) im westlichen Plangebiet	ja	---	nein,- keine Flächeninanspruchnahme eines Wasserschutzgebietes der Zone I oder II
2.12		Überschwemmungsgebiet	- Nördlicher Bereich des Plangebietes liegt im HQ100 der Anger und im - HQ-extrem des Schwarzbachsystems	ja	---	ja,- Flächeninanspruchnahme eines HQ100 Überschwemmungsgebietes
2.13	Klima / Luft	klimatische und lufthygienische Ausgleichsräume	- Hauptsächlich Offenland mit klimatischer Ausgleichsfunktion	ja	---	nein,- keine erheblichen Umweltauswirkungen auf das Regionalklima; mögliche lokale Klimaauswirkungen werden vorhaben- bzw. standortbezogen auf nachgeordneter Ebene geprüft
2.14		klimarelevante Böden	im Plangebiet nicht vorhanden	nein	---	nein
2.15	Landschaft	Naturpark	weder im Plangebiet noch im Umfeld vorhanden	nein	nein	nein
2.16		Landschaftsschutzgebiet	- LSG Lohausen (Umfeld)	nein	ja	vorhaben- und standortbezogene Prüfung auf nachgeordneter Planungs- und Zulassungsebene
2.17		Unzerschnittene verkehrsarme Räume	- UZVR-4606-033 (<1 qkm)	ja	---	nein,- keine Flächeninanspruchnahme eines unzerschnittenen verkehrsarmen Raumes 10-50 qkm
2.18		Geschützter Landschaftsbestandteil	im Plangebiet nicht vorhanden	nein	---	nein
2.19	Kultur- und sonstige Sachgüter	bedeutende Kulturlandschaften	- RPD 140: Bereich zwischen Mündelheim, Rahm und Kalkum	ja	---	ja,- Flächeninanspruchnahme eines regional bedeutsamen Kulturlandschaftsbereiches
2.20		Kulturdenkmäler / Bodendenkmäler	im Plangebiet nicht vorhanden	nein	---	nein

3. Berücksichtigung der Ergebnisse der Umweltprüfung		
3.01	Nullvariante (Entwicklung bei Nichtumsetzung der Planung)	gemäß bestehendem GEP99: - Allgemeiner Siedlungsbereich (ASB) - Grundwasser- und Gewässerschutz
3.02	Gründe für die Wahl des geprüften Bereichs; Alternativen	Die Auswahl dieses Standortes beruht auf einer planerischen Gesamtkonzeption. Zur Erläuterung der konzeptionellen Grundlagen und tragenden Entscheidungsgründe zur Darstellung von allgemeinen Siedlungsbereichen wird auf die Ausführungen in der Begründung zur zeichnerischen Darstellung verwiesen (Kapitel 7 der Begründung). Mit Blick auf die besondere Berücksichtigung der Belange der Umwelt wurden Raumwiderstandskarten mit relevanten Umweltinformationen erarbeitet und frühzeitig in die planerische Entscheidung einbezogen, um möglichst verträgliche Standorte zu identifizieren. Die Vorgehensweise ist im Umweltbericht unter Kapitel 7 näher beschrieben.
3.03	Maßnahmen zur Vermeidung, Verringerung und zum Ausgleich der nachteiligen Auswirkungen	vgl. hierzu Kap. 6 des Umweltberichts
3.04	Hinweise für eine weitergehende Umweltprüfung auf nachfolgenden Planebenen	Die Beschreibung und Bewertung der voraussichtlich erheblichen Umweltauswirkungen auf die Schutzgüter gemäß § 9 Abs. 1 ROG ist auf den nachgeordneten Planungs- und Zulassungsebenen weiter zu konkretisieren (insbesondere im Rahmen der UVP und Eingriffsregelung). Es sind insbesondere die Auswirkungen auf die folgenden schutzgutbezogenen Kriterien zu berücksichtigen: - schutzwürdige Böden - Wasserschutzgebiet - Überschwemmungsgebiet - klimatische und lufthygienische Ausgleichsräume - Landschaftsschutzgebiet - unzerschnittene verkehrsarme Räume - bedeutende Kulturlandschaften
4. Zusammenfassende Einschätzung der Erheblichkeit der Umweltauswirkungen		
Hinsichtlich der schutzgutbezogenen Beurteilung sind voraussichtlich erhebliche Umweltauswirkungen bei drei Kriterien (schutzwürdige Böden, Überschwemmungsgebiet, bedeutende Kulturlandschaft) zu erwarten, so dass die Umweltauswirkungen schutzgutübergreifend als erheblich eingeschätzt werden.		

Düs_058__ASBRES (11-C4), Düs_062__ASBRES (11-C1)

1.	Allgemeine Informationen	Kartenausschnitt (M. 1:50.000)
1.01	Kreis	---
1.02	Kommune	Düsseldorf
1.03	Größe / Länge	ca. 24,7 ha
1.04	Reg.Plan-Darstellung bisher	ASB, Grundwasser- und Gewässerschutz
1.05	Reg.Plan-Darstellung geplant	ASB, Grundwasser- und Gewässerschutz
1.06	Bestandsbeschreibung (Realnutzung)	überwiegend Ackerflächen bzw. zum Teil angepflanzte Gehölzkulturen (Baumschule) und Grünland; randlich Gehölzstreifen
1.07	Vorbelastungen	östlich angrenzend Siedlungsbereich; L 138 verläuft zwischen den beiden Teilflächen



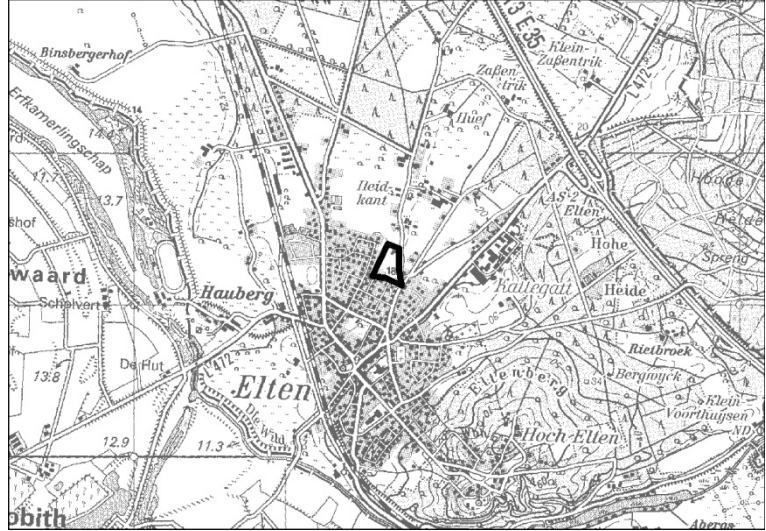
2. Ermittlung Bestand und Bewertung der Umweltauswirkungen						
	Schutzgut	Bestand, Beschreibung derzeitiger Umweltzustand	Betroffenheit		Voraussichtliche erhebliche Umweltauswirkungen	
			Plan gebiet	Umfeld		
2.01	Menschen, einschließlich der menschlichen Gesundheit	Kurorte / -gebiete- und Erholungsorte / - gebiete	im Plangebiet nicht vorhanden	nein	---	nein
2.02		Erholen (lärmarme Räume)	im Plangebiet nicht vorhanden	nein	---	nein
2.03		Wohnen	im Plangebiet nicht vorhanden	nein	nein	nein
2.04	Tiere, Pflanzen, biologische Vielfalt	FFH- / Vogelschutzgebiet	weder im Plangebiet noch im Umfeld vorhanden	nein	nein	nein
2.05		Naturschutzgebiet	weder im Plangebiet noch im Umfeld vorhanden	nein	nein	nein
2.06		planungsrelevante Arten (Tiere, Pflanzen)	weder im Plangebiet noch im Umfeld vorhanden	nein	nein	nein

2. Ermittlung Bestand und Bewertung der Umweltauswirkungen						
	Schutzgut		Bestand, Beschreibung derzeitiger Umweltzustand	Betroffenheit		Voraussichtliche erhebliche Umweltauswirkungen
				Plan gebiet	Umfeld	
2.07		§ 30 BNatSchG- bzw. § 62 LG-NW-Biotope	im Plangebiet nicht vorhanden	nein	---	nein
2.08		Schutzwürdige Biotope	im Plangebiet nicht vorhanden	nein	---	nein
2.09		Biotopverbundfläche	im Plangebiet nicht vorhanden	nein	---	nein
2.10	Boden	Schutzwürdige Böden	- Braunerde (sw1_ff) - Gley-Braunerde (sw1_ff)	ja	---	ja,- Flächeninanspruchnahme von schutzwürdigen Böden
2.11	Wasser	Wasserschutzgebiet	- Planfestlegungen liegen vollständig innerhalb einer WSG-Zone IIIA (Bockum)	ja	---	nein,- keine Flächeninanspruchnahme eines Wasserschutzgebietes der Zone I oder II
2.12		Überschwemmungsgebiet	im Plangebiet nicht vorhanden	nein	---	nein
2.13	Klima / Luft	klimatechnische und lufthygienische Ausgleichsräume	- Hauptsächlich Offenland mit klimatischer Ausgleichsfunktion	ja	---	nein,- keine erheblichen Umweltauswirkungen auf das Regionalklima; mögliche lokale Klimaauswirkungen werden vorhaben- bzw. standortbezogen auf nachgeordneter Ebene geprüft
2.14		klimatechnische Böden	im Plangebiet nicht vorhanden	nein	---	nein
2.15	Landschaft	Naturpark	weder im Plangebiet noch im Umfeld vorhanden	nein	nein	nein
2.16		Landschaftsschutzgebiet	- LSG Lohausen liegt im südlichen Umfeld und ragt dort geringfügig in das südliche Plangebiet hinein	ja nein	ja	vorhaben- und standortbezogene Prüfung auf nachgeordneter Planungs- und Zulassungsebene
2.17		Unzerschnittene verkehrsarme Räume	- UZVR-4606-007 (1-5 qkm) - UZVR-4606-043 (5-10 qkm)	ja	---	nein,- keine Flächeninanspruchnahme eines unzerschnittenen verkehrsarmen Raumes 10-50 qkm
2.18		Geschützter Landschaftsbestandteil	im Plangebiet nicht vorhanden	nein	---	nein
2.19	Kultur- und sonstige Sachgüter	bedeutende Kulturlandschaften	- RPD 140: Bereich zwischen Mündelheim, Rahm und Kalkum	ja	---	ja,- Flächeninanspruchnahme eines regional bedeutsamen Kulturlandschaftsbereiches
2.20		Kulturdenkmäler / Bodendenkmäler	im Plangebiet nicht vorhanden	nein	---	nein

3. Berücksichtigung der Ergebnisse der Umweltprüfung		
3.01	Nullvariante (Entwicklung bei Nichtumsetzung der Planung)	gemäß bestehendem GEP99: - Allgemeiner Siedlungsbereich (ASB) - Grundwasser- und Gewässerschutz
3.02	Gründe für die Wahl des geprüften Bereichs; Alternativen	Die Auswahl dieses Standortes beruht auf einer planerischen Gesamtkonzeption. Zur Erläuterung der konzeptionellen Grundlagen und tragenden Entscheidungsgründe zur Darstellung von allgemeinen Siedlungsbereichen wird auf die Ausführungen in der Begründung zur zeichnerischen Darstellung verwiesen (Kapitel 7 der Begründung). Mit Blick auf die besondere Berücksichtigung der Belange der Umwelt wurden Raumwiderstandskarten mit relevanten Umweltinformationen erarbeitet und frühzeitig in die planerische Entscheidung einbezogen, um möglichst verträgliche Standorte zu identifizieren. Die Vorgehensweise ist im Umweltbericht unter Kapitel 7 näher beschrieben.
3.03	Maßnahmen zur Vermeidung, Verringerung und zum Ausgleich der nachteiligen Auswirkungen	vgl. hierzu Kap. 6 des Umweltberichts
3.04	Hinweise für eine weitergehende Umweltprüfung auf nachfolgenden Planebenen	Die Beschreibung und Bewertung der voraussichtlich erheblichen Umweltauswirkungen auf die Schutzgüter gemäß § 9 Abs. 1 ROG ist auf den nachgeordneten Planungs- und Zulassungsebenen weiter zu konkretisieren (insbesondere im Rahmen der UVP und Eingriffsregelung). Es sind insbesondere die Auswirkungen auf die folgenden schutzgutbezogenen Kriterien zu berücksichtigen: - schutzwürdige Böden - Wasserschutzgebiet - klimatische und lufthygienische Ausgleichsräume - Landschaftsschutzgebiet - unzerschnittene verkehrsarme Räume - bedeutende Kulturlandschaften
4. Zusammenfassende Einschätzung der Erheblichkeit der Umweltauswirkungen		
Hinsichtlich der schutzgutbezogenen Beurteilung sind voraussichtlich erhebliche Umweltauswirkungen bei zwei Kriterien (schutzwürdige Böden, bedeutende Kulturlandschaften) zu erwarten, so dass die Umweltauswirkungen schutzgutübergreifend als erheblich eingeschätzt werden.		

Emm_011__ASB (2102-07.1)

1. Allgemeine Informationen		Kartenausschnitt (M. 1:50.000)
1.01	Kreis	Kleve
1.02	Kommune	Emmerich
1.03	Größe / Länge	ca. 3 ha
1.04	Reg.Plan-Darstellung bisher	Allgemeine Freiraum und Agrarbereiche
1.05	Reg.Plan-Darstellung geplant	ASB
1.06	Bestandsbeschreibung (Realnutzung)	Ackerfläche, Wohnbebauung
1.07	Vorbelastungen	Bereits bestehende Siedlungsbebauung innerhalb des Plangebietes; dichte Siedlungsbebauung in der unmittelbaren Umgebung

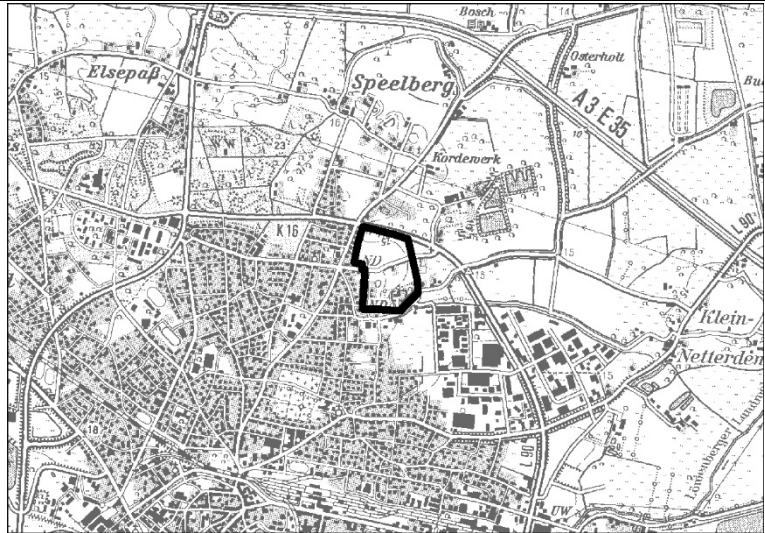


2. Ermittlung Bestand und Bewertung der Umweltauswirkungen

	Schutzgut	Bestand, Beschreibung derzeitiger Umweltzustand	Betroffenheit		Voraussichtliche erhebliche Umweltauswirkungen	
			Plan gebiet	Umfeld		
2.01	Menschen, einschließlich der menschlichen Gesundheit	Kurorte / -gebiete- und Erholungsorte / - gebiete	- Erholungsort Emmerich-Elten im südlichen Teil des Plangebietes	ja	---	ja,- Flächeninanspruchnahme eine Erholungsortes
2.02		Erholen (lärmarme Räume)	im Plangebiet nicht vorhanden	nein	---	nein
2.03		Wohnen	- Straße für den vorwiegend großräumigen Verkehr (A3) in einer Entfernung von ca. 1300 m östlich der Planfestlegung	nein	ja	ja,- keine Flächeninanspruchnahme, allerdings relevante stark emittierende Planfestlegungen im Umfeld
2.04	Tiere, Pflanzen, biologische Vielfalt	FFH- / Vogelschutzgebiet	weder im Plangebiet noch im Umfeld vorhanden	nein	nein	nein
2.05		Naturschutzgebiet	weder im Plangebiet noch im Umfeld	nein	nein	nein

2. Ermittlung Bestand und Bewertung der Umweltauswirkungen						
	Schutzgut	Bestand, Beschreibung derzeitiger Umweltzustand	Betroffenheit		Voraussichtliche erhebliche Umweltauswirkungen	
			Plan gebiet	Umfeld		
			vorhanden			
2.06		planungsrelevante Arten (Tiere, Pflanzen)	- Steinkauz (Umfeld)	nein	ja	nein,- kein verfahrenskritisches Vorkommen einer planungsrelevanten Art im Plangebiet und Umfeld
2.07		§ 30 BNatSchG- bzw. § 62 LG-NW-Biotope	im Plangebiet nicht vorhanden	nein	---	nein
2.08		Schutzwürdige Biotope	im Plangebiet nicht vorhanden	nein	---	nein
2.09		Biotopverbundfläche	im Plangebiet nicht vorhanden	nein	---	nein
2.10		Boden	Schutzwürdige Böden	- Plaggenesch (sw3_ap)	ja	---
2.11	Wasser	Wasserschutzgebiet	im Plangebiet nicht vorhanden	nein	---	nein
2.12		Überschwemmungsgebiet	- HQextrem des Rheins	ja	---	nein,- keine Inanspruchnahme eines HQ100 Überschwemmungsgebietes
2.13	Klima / Luft	klimatechnische und lufthygienische Ausgleichsräume	- Offenland mit klimatischer Ausgleichsfunktion	ja	---	nein,- keine erheblichen Umweltauswirkungen auf das Regionalklima; mögliche lokale Klimaauswirkungen werden vorhaben- bzw. standortbezogen auf nachgeordneter Ebene geprüft
2.14		klimatechnische Böden	im Plangebiet nicht vorhanden	nein	---	nein
2.15	Landschaft	Naturpark	weder im Plangebiet noch im Umfeld vorhanden	nein	nein	nein
2.16		Landschaftsschutzgebiet	weder im Plangebiet noch im Umfeld vorhanden	nein	nein	nein
2.17		Unzerschnittene verkehrsarme Räume	- UZVR-4102-013 (1-5 qkm)	ja	---	nein,- keine Flächeninanspruchnahme eines unzerschnittenen verkehrsarmen Raumes 10-50 qkm
2.18		Geschützter Landschaftsbestandteil	im Plangebiet nicht vorhanden	nein	---	nein
2.19	Kultur- und sonstige Sachgüter	bedeutende Kulturlandschaften	im Plangebiet nicht vorhanden	nein	---	nein
2.20		Kulturdenkmäler / Bodendenkmäler	im Plangebiet nicht vorhanden	nein	---	nein

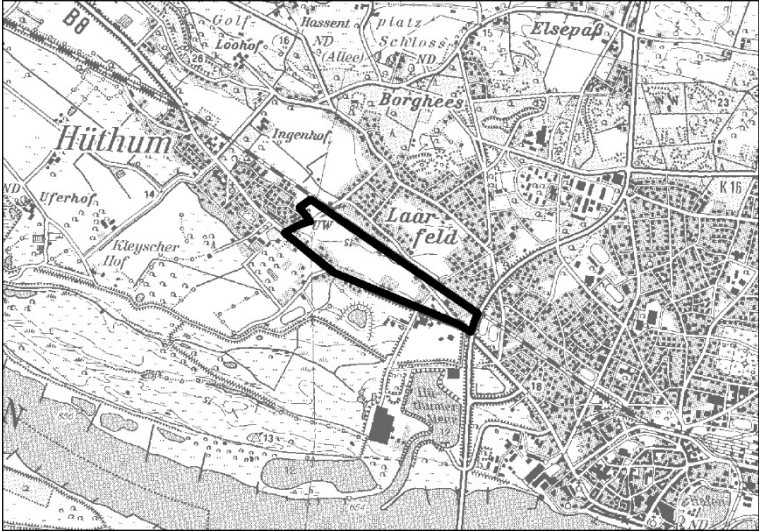
3. Berücksichtigung der Ergebnisse der Umweltprüfung		
3.01	Nullvariante (Entwicklung bei Nichtumsetzung der Planung)	gemäß bestehendem GEP99: - Allgemeiner Freiraum- und Agrarbereich
3.02	Gründe für die Wahl des geprüften Bereichs; Alternativen	Die Auswahl dieses Standortes beruht auf einer planerischen Gesamtkonzeption. Zur Erläuterung der konzeptionellen Grundlagen und tragenden Entscheidungsgründe zur Darstellung von Bereichen für eine Siedlungsnutzung wird auf die Ausführungen in der Begründung zur zeichnerischen Darstellung verwiesen (Kap. 7 der Begründung). Mit Blick auf die besondere Berücksichtigung der Belange der Umwelt wurden Raumwiderstandskarten mit relevanten Umweltinformationen erarbeitet und frühzeitig in die planerische Entscheidung einbezogen, um möglichst verträgliche Standorte zu identifizieren. Die Vorgehensweise ist im Umweltbericht unter Kap. 7 näher beschrieben.
3.03	Maßnahmen zur Vermeidung, Verringerung und zum Ausgleich der nachteiligen Auswirkungen	Vgl. hierzu Kap. 6 des Umweltberichts
3.04	Hinweise für eine weitergehende Umweltprüfung auf nachfolgenden Planebenen	Die Beschreibung und Bewertung der voraussichtlich erheblichen Umweltauswirkungen auf die Schutzgüter gemäß § 9 Abs. 1 ROG ist auf den nachgeordneten Planungs- und Zulassungsebenen weiter zu konkretisieren (insbesondere im Rahmen der UVP und Eingriffsregelung). Es sind insbesondere die Auswirkungen auf die folgenden schutzgutbezogenen Kriterien zu berücksichtigen: - Kurort / -gebiet, Erholungsort / -gebiet - Wohnen - planungsrelevante Arten (Tiere) - schutzwürdige Böden - Überschwemmungsgebiet - klimatische und lufthygienische Ausgleichsräume - unzerschnittene verkehrsarme Räume
4. Zusammenfassende Einschätzung der Erheblichkeit der Umweltauswirkungen		
<p>Der gesamte Siedlungsbereich von Elten sowie südöstlich angrenzende Grünflächen bis Hoch Elten sind als Erholungsort / -gebiet ausgewiesen. Das Plangebiet, das in die Abgrenzung des Erholungsortes hineinragt, führt daher zu keiner erheblichen Beeinträchtigung des Kriteriums, da es sich um eine bauliche Erweiterung des Erholungsortes handelt. Erhebliche Beeinträchtigungen sind demnach nicht zu erwarten.</p> <p>Hinsichtlich der schutzgutbezogenen Beurteilung sind voraussichtlich erhebliche Umweltauswirkungen bei zwei Kriterien (Wohnen, schutzwürdige Böden) zu erwarten. In der schutzgutübergreifenden Gesamtbewertung führt dies insgesamt zu erheblichen Umweltauswirkungen.</p>		

Emm_ASBRES_001 (2102-13)		
1.	Allgemeine Informationen	
1.01	Kreis	Kleve
1.02	Kommune	Emmerich am Rhein
1.03	Größe / Länge	ca. 17,34 ha
1.04	Reg.Plan-Darstellung bisher	ASB
1.05	Reg.Plan-Darstellung geplant	ASB
1.06	Bestandsbeschreibung (Realnutzung)	Acker- und Grünlandflächen, Verkehrswege, Siedlungsstrukturen, Gehölzstrukturen
1.07	Vorbelastungen	Bereits bestehender Siedlungsbereich innerhalb der Planfeststellung; dichte Siedlungsbebauung im westlichen / südwestlichen Umfeld; Gewerbegebiet im östlichen Umfeld, K 16 grenzt direkt nördlich an das Plangebiet
Kartenausschnitt (M. 1:50.000)		
		

2. Ermittlung Bestand und Bewertung der Umweltauswirkungen						
	Schutzgut	Bestand, Beschreibung derzeitiger Umweltzustand	Betroffenheit		Voraussichtliche erhebliche Umweltauswirkungen	
			Plan gebiet	Umfeld		
2.01	Menschen, einschließlich der menschlichen Gesundheit	Kurorte / -gebiete- und Erholungsorte / - gebiete	im Plangebiet nicht vorhanden	nein	---	nein
2.02		Erholen (lärmarme Räume)	im Plangebiet nicht vorhanden	nein	---	nein
2.03		Wohnen	- im Plangebiet nicht vorhanden - im 1.500m-Umfeld Vorkommen einer stark emittierenden Planfestlegung (BAB 3)	nein	ja	ja, - erhebliche Beeinträchtigungen des Wohnens durch Vorkommen einer Autobahn (BAB 3) im Umfeld
2.04	Tiere, Pflanzen, biologische Vielfalt	FFH- / Vogelschutzgebiet	weder im Plangebiet noch im Umfeld vorhanden	nein	nein	nein

2. Ermittlung Bestand und Bewertung der Umweltauswirkungen						
	Schutzgut		Bestand, Beschreibung derzeitiger Umweltzustand	Betroffenheit		Voraussichtliche erhebliche Umweltauswirkungen
				Plan gebiet	Umfeld	
2.05		Naturschutzgebiet	weder im Plangebiet noch im Umfeld vorhanden	nein	nein	nein
2.06		planungsrelevante Arten (Tiere, Pflanzen)	- Steinkauz (im Plangebiet)	ja	nein	nein,- kein verfahrenskritisches Vorkommen einer planungsrelevanten Art im Plangebiet und Umfeld
2.07		§ 30 BNatSchG- bzw. § 62 LG-NW-Biotope	im Plangebiet nicht vorhanden	nein	---	nein
2.08		Schutzwürdige Biotope	im Plangebiet nicht vorhanden	nein	---	nein
2.09		Biotopverbundfläche	im Plangebiet nicht vorhanden	nein	---	nein
2.10	Boden	Schutzwürdige Böden	- Plaggenesch (sw3_ap)	ja	---	ja,- Flächeninanspruchnahme eines schutzwürdigen Bodens
2.11	Wasser	Wasserschutzgebiet	- WSG Zone IIIa (Helenenbusch)	ja	---	nein,- keine Flächeninanspruchnahme eines Wasserschutzgebietes der Zone I und II
2.12		Überschwemmungsgebiet	- Plangebiet liegt vollständig im HQ extrem des Rheins	ja	---	nein,- keine Inanspruchnahme eines HQ100 Überschwemmungsgebietes
2.13	Klima / Luft	klimatische und lufthygienische Ausgleichsräume	- Offenland mit klimatischer Ausgleichsfunktion	ja	---	nein,- keine erheblichen Umweltauswirkungen auf das Regionalklima; mögliche lokale Klimaauswirkungen werden vorhaben- bzw. standortbezogen auf nachgeordneter Ebene geprüft
2.14		klimarelevante Böden	im Plangebiet nicht vorhanden	nein	---	nein
2.15	Landschaft	Naturpark	weder im Plangebiet noch im Umfeld relevante Bereiche	nein	nein	nein
2.16		Landschaftsschutzgebiet	weder im Plangebiet noch im Umfeld relevante Bereiche	nein	nein	nein
2.17		Unzerschnittene verkehrsarme Räume	- UZVR-4103-004 (<1 qkm)	ja	---	nein,- keine Flächeninanspruchnahme eines UZVR 10-50 qkm
2.18		Geschützter Landschaftsbestandteil	im Plangebiet nicht vorhanden	nein	---	nein
2.19	Kultur- und sonstige Sachgüter	bedeutende Kulturlandschaften	- RPD-012: Haus Hohe Sorge (Emmerich)	ja	---	ja,- Flächeninanspruchnahme eines Kulturlandschaftsbereichs mit regionaler Bedeutung
2.20		Kulturdenkmäler / Bodendenkmäler	im Plangebiet nicht vorhanden	nein	---	nein

3. Berücksichtigung der Ergebnisse der Umweltprüfung		
3.01	Nullvariante (Entwicklung bei Nichtumsetzung der Planung)	gemäß bestehendem GEP99: - ASB
3.02	Gründe für die Wahl des geprüften Bereichs; Alternativen	Die Auswahl dieses Standortes beruht auf einer planerischen Gesamtkonzeption. Zur Erläuterung der konzeptionellen Grundlagen und tragenden Entscheidungsgründe zur Darstellung von Allgemeinen Siedlungsbereichen wird auf die Ausführungen in der Begründung zur zeichnerischen Darstellung verwiesen (Kap. 7 der Begründung). Mit Blick auf die besondere Berücksichtigung der Belange der Umwelt wurden Raumwiderstandskarten mit relevanten Umweltinformationen erarbeitet und frühzeitig in die planerische Entscheidung einbezogen, um möglichst verträgliche Standorte zu identifizieren. Die Vorgehensweise ist im Umweltbericht unter Kap. 7 näher beschrieben.
3.03	Maßnahmen zur Vermeidung, Verringerung und zum Ausgleich der nachteiligen Auswirkungen	Vgl. hierzu Kap. 6 des Umweltberichts
3.04	Hinweise für eine weitergehende Umweltprüfung auf nachfolgenden Planebenen	Die Beschreibung und Bewertung der voraussichtlich erheblichen Umweltauswirkungen auf die Schutzgüter gemäß § 9 Abs. 1 ROG ist auf den nachgeordneten Planungs- und Zulassungsebenen weiter zu konkretisieren (insbesondere im Rahmen der UVP und Eingriffsregelung). Es sind insbesondere die Auswirkungen auf die folgenden schutzgutbezogenen Kriterien zu berücksichtigen: - Wohnen - planungsrelevante Arten - schutzwürdige Böden - Wasserschutzgebiete - Überschwemmungsgebiete - klimatische und lufthygienische Ausgleichsräume - unzerschnittene verkehrsarme Räume - bedeutende Kulturlandschaften
4. Zusammenfassende Einschätzung der Erheblichkeit der Umweltauswirkungen		
Hinsichtlich der schutzgutbezogenen Beurteilung sind voraussichtlich erhebliche Umweltauswirkungen bei drei Kriterien (Wohnen, schutzwürdige Böden, bedeutende Kulturlandschaften) zu erwarten, so dass die Umweltauswirkungen schutzgutübergreifend als erheblich eingeschätzt werden.		

Emm_ASBRES_002 (2102-15)						
1. Allgemeine Informationen			Kartenausschnitt (M. 1:50.000)			
1.01	Kreis	Kleve				
1.02	Kommune	Emmerich am Rhein				
1.03	Größe / Länge	ca. 31,69 ha				
1.04	Reg.Plan-Darstellung bisher	ASB				
1.05	Reg.Plan-Darstellung geplant	ASB				
1.06	Bestandsbeschreibung (Realnutzung)	Ackerfläche, Siedlungsstrukturen, lineare Gehölzstrukturen, Umspannwerk				
1.07	Vorbelastungen	Bereits bestehende Siedlungsflächen im Plangebiet; dichte Siedlungsbebauung und Gewerbegebiet direkt angrenzend; Bahntrasse grenzt nördlich an Plangebiet, südlich grenzt die B 8 und östlich die B 220 an das Plangebiet; Hochspannung quert das Plangebiet				
2. Ermittlung Bestand und Bewertung der Umweltauswirkungen						
	Schutzgut	Bestand, Beschreibung derzeitiger Umweltzustand	Betroffenheit		Voraussichtliche erhebliche Umweltauswirkungen	
			Plan gebiet	Umfeld		
2.01	Menschen, einschließlich der menschlichen Gesundheit	Kurorte / -gebiete- und Erholungsorte / - gebiete	im Plangebiet nicht vorhanden	nein	---	nein
2.02		Erholen (lärmarme Räume)	im Plangebiet nicht vorhanden	nein	---	nein
2.03		Wohnen	weder im Plangebiet noch im Umfeld relevante Bereiche	nein	nein	nein
2.04	Tiere, Pflanzen, biologische Vielfalt	FFH- / Vogelschutzgebiet	- FFH-Gebiet, DE-4103-302: „NSG Emmericher Ward“ (Umfeld) - VS-Gebiet, DE-4203-401: „VSG Unterer Niederrhein“ (Umfeld)	nein	ja	nein,- für das VS-Gebiet „VSG Unterer Niederrhein“ und das FFH-Gebiet „NSG Emmericher Ward“ sind FFH-Vorprüfungen durchgeführt worden, welche zu dem Ergebnis gekommen sind, dass erhebliche Beeinträchtigungen im

2. Ermittlung Bestand und Bewertung der Umweltauswirkungen						
	Schutzgut	Bestand, Beschreibung derzeitiger Umweltzustand	Betroffenheit		Voraussichtliche erhebliche Umweltauswirkungen	
			Plan gebiet	Umfeld		
					Zusammenhang mit der Planung des ASB Emm_ASBRES_002 auszuschließen sind	
2.05		Naturschutzgebiet	- KLE-012: „NSG Emmericher Ward“ (Umfeld)	nein	ja	nein,- da die Bereiche des Naturschutzgebiets innerhalb des Umfelds der Planfestlegung deckungsgleich mit den Bereichen des FFH- und Vogelschutzgebietes sind und der Schutzzweck des NSG den Erhaltungszielen entspricht, sind in Anlehnung an die Ergebnisse der FFH-Vorprüfungen auch auf das NSG keine erheblichen Umweltauswirkungen zu erwarten
2.06		planungsrelevante Arten (Tiere, Pflanzen)	- Steinkauz (im Umfeld)	nein	ja	nein,- kein verfahrenskritisches Vorkommen einer planungsrelevanten Art im Plangebiet und Umfeld
2.07		§ 30 BNatSchG- bzw. § 62 LG-NW-Biotope	im Plangebiet nicht vorhanden	nein	---	nein
2.08		Schutzwürdige Biotope	im Plangebiet nicht vorhanden	nein	---	nein
2.09		Biotopverbundfläche	im Plangebiet nicht vorhanden	nein	---	nein
2.10	Boden	Schutzwürdige Böden	im Plangebiet nicht vorhanden	nein	---	nein
2.11	Wasser	Wasserschutzgebiet	im Plangebiet nicht vorhanden	nein	---	nein
2.12		Überschwemmungsgebiet	- Plangebiet liegt vollständig im HQextrem des Rheins	ja	---	nein,- keine Inanspruchnahme eines HQ100 Überschwemmungsgebietes
2.13	Klima / Luft	klimatechnische und lufthygienische Ausgleichsräume	- Offenland mit klimatischer Ausgleichsfunktion	ja	---	nein,- keine erheblichen Umweltauswirkungen auf das Regionalklima; mögliche lokale Klimaauswirkungen werden vorhaben- bzw. standortbezogen auf nachgeordneter Ebene geprüft
2.14		klimatechnische Böden	im Plangebiet nicht vorhanden	nein	---	nein
2.15	Landschaft	Naturpark	weder im Plangebiet noch im Umfeld vorhanden	nein	nein	nein
2.16		Landschaftsschutzgebiet	weder im Plangebiet noch im Umfeld vorhanden	nein	nein	nein
2.17		Unzerschnittene verkehrsarme Räume	- UZVR-4103-023 (<1 qkm) - UZVR-4103-006 (<1 qkm)	ja	---	nein,- keine Flächeninanspruchnahme eines UZVR 10-50 qkm

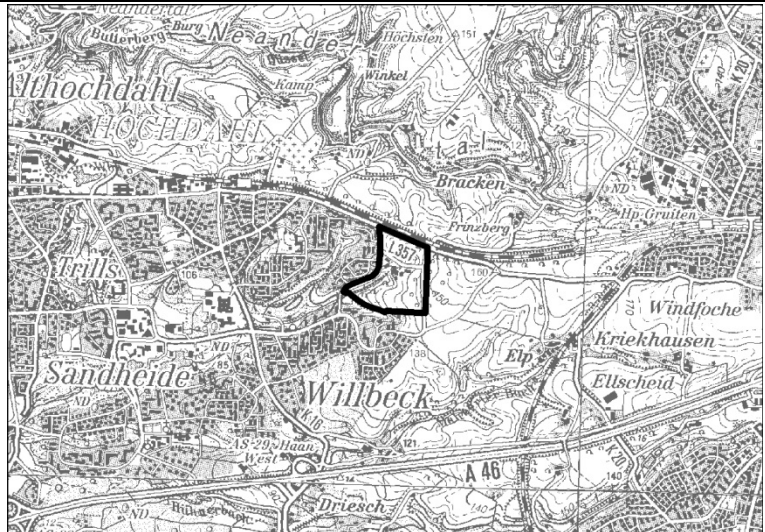
2. Ermittlung Bestand und Bewertung der Umweltauswirkungen						
	Schutzgut		Bestand, Beschreibung derzeitiger Umweltzustand	Betroffenheit		Voraussichtliche erhebliche Umweltauswirkungen
				Plan gebiet	Umfeld	
2.18		Geschützter Landschaftsbestandteil	im Plangebiet nicht vorhanden	nein	---	nein
2.19	Kultur- und sonstige Sachgüter	bedeutende Kulturlandschaften	im Plangebiet nicht vorhanden	nein	---	nein
2.20		Kulturdenkmäler / Bodendenkmäler	im Plangebiet nicht vorhanden	nein	---	nein
3. Berücksichtigung der Ergebnisse der Umweltprüfung						
3.01	Nullvariante (Entwicklung bei Nichtumsetzung der Planung)		gemäß bestehendem GEP99: - Allgemeiner Siedlungsbereich			
3.02	Gründe für die Wahl des geprüften Bereichs; Alternativen		Die Auswahl dieses Standortes beruht auf einer planerischen Gesamtkonzeption. Zur Erläuterung der konzeptionellen Grundlagen und tragenden Entscheidungsgründe zur Darstellung von Allgemeinen Siedlungsbereichen wird auf die Ausführungen in der Begründung zur zeichnerischen Darstellung verwiesen (Kap. 7 der Begründung). Mit Blick auf die besondere Berücksichtigung der Belange der Umwelt wurden Raumwiderstandskarten mit relevanten Umweltinformationen erarbeitet und frühzeitig in die planerische Entscheidung einbezogen, um möglichst verträgliche Standorte zu identifizieren. Die Vorgehensweise ist im Umweltbericht unter Kap. 7 näher beschrieben.			
3.03	Maßnahmen zur Vermeidung, Verringerung und zum Ausgleich der nachteiligen Auswirkungen		vgl. hierzu Kap. 6 des Umweltberichts			
3.04	Hinweise für eine weitergehende Umweltprüfung auf nachfolgenden Planebenen		Die Beschreibung und Bewertung der voraussichtlich erheblichen Umweltauswirkungen auf die Schutzgüter gemäß § 9 Abs. 1 ROG ist auf den nachgeordneten Planungs- und Zulassungsebenen weiter zu konkretisieren (insbesondere im Rahmen der UVP und Eingriffsregelung). Es sind insbesondere die Auswirkungen auf die folgenden schutzgutbezogenen Kriterien zu berücksichtigen: - planungsrelevante Arten - Überschwemmungsgebiete - klimatische und lufthygienische Ausgleichsräume - unzerschnittene verkehrsarme Räume			
4. Zusammenfassende Einschätzung der Erheblichkeit der Umweltauswirkungen						
Hinsichtlich der schutzgutbezogenen Beurteilung sind voraussichtlich erhebliche Umweltauswirkungen bei keinem Kriterium zu erwarten, so dass die Umweltauswirkungen schutzgutübergreifend als nicht erheblich eingeschätzt werden.						

Emm_ASBRES_003 (2102-14)						
1. Allgemeine Informationen			Kartenausschnitt (M. 1:50.000)			
1.01	Kreis	Kleve				
1.02	Kommune	Emmerich am Rhein				
1.03	Größe / Länge	ca. 12,75 ha				
1.04	Reg.Plan-Darstellung bisher	ASB				
1.05	Reg.Plan-Darstellung geplant	ASB				
1.06	Bestandsbeschreibung (Realnutzung)	Acker- und Grünlandflächen, Siedlungsstrukturen, lineare Gehölzstrukturen, Reitplatz				
1.07	Vorbelastungen	Bereits bestehender Siedlungsbereich innerhalb der Planfestlegung; dichte Siedlungsbebauung im direkten Umfeld; Bahntrasse südlich des Plangebietes angrenzend				
2. Ermittlung Bestand und Bewertung der Umweltauswirkungen						
	Schutzgut	Bestand, Beschreibung derzeitiger Umweltzustand	Betroffenheit		Voraussichtliche erhebliche Umweltauswirkungen	
			Plan gebiet	Umfeld		
2.01	Menschen, einschließlich der menschlichen Gesundheit	Kurorte / -gebiete- und Erholungsorte / - gebiete	im Plangebiet nicht vorhanden	nein	---	nein
2.02		Erholen (lärmarme Räume)	im Plangebiet nicht vorhanden	nein	---	nein
2.03		Wohnen	weder im Plangebiet noch im Umfeld vorhanden	nein	nein	nein
2.04	Tiere, Pflanzen, biologische Vielfalt	FFH- / Vogelschutzgebiet	weder im Plangebiet noch im Umfeld vorhanden	nein	nein	nein
2.05		Naturschutzgebiet	weder im Plangebiet noch im Umfeld vorhanden	nein	nein	nein

2. Ermittlung Bestand und Bewertung der Umweltauswirkungen						
	Schutzgut		Bestand, Beschreibung derzeitiger Umweltzustand	Betroffenheit		Voraussichtliche erhebliche Umweltauswirkungen
				Plan gebiet	Umfeld	
2.06		planungsrelevante Arten (Tiere, Pflanzen)	weder im Plangebiet noch im Umfeld vorhanden	nein	nein	nein
2.07		§ 30 BNatSchG- bzw. § 62 LG-NW-Biotope	im Plangebiet nicht vorhanden	nein	---	nein
2.08		Schutzwürdige Biotope	im Plangebiet nicht vorhanden	nein	---	nein
2.09		Biotopverbundfläche	im Plangebiet nicht vorhanden	nein	---	nein
2.10	Boden	Schutzwürdige Böden	im Plangebiet nicht vorhanden	nein	---	nein
2.11	Wasser	Wasserschutzgebiet	im Plangebiet nicht vorhanden	nein	---	nein
2.12		Überschwemmungsgebiet	- Plangebiet liegt vollständig im HQextrem des Rheins	ja	---	nein,- keine Inanspruchnahme eines HQ100 Überschwemmungsgebietes
2.13	Klima / Luft	klimatische und lufthygienische Ausgleichsräume	- Offenland mit klimatischer Ausgleichsfunktion	ja	---	nein,- keine erheblichen Umweltauswirkungen auf das Regionalklima; mögliche lokale Klimaauswirkungen werden vorhaben- bzw. standortbezogen auf nachgeordneter Ebene geprüft
2.14		klimarelevante Böden	im Plangebiet nicht vorhanden	nein	---	nein
2.15	Landschaft	Naturpark	weder im Plangebiet noch im Umfeld vorhanden	nein	nein	nein
2.16		Landschaftsschutzgebiet	- LSG VO Rees im nördlichen Umfeld	nein	ja	vorhaben- und standortbezogene Prüfung auf nachgeordneter Planungs- und Zulassungsebene
2.17		Unzerschnittene verkehrsarme Räume	- UZVR-4103-010 (<1 qkm)	ja	---	nein,- keine Flächeninanspruchnahme eines UZVR 10-50 qkm
2.18		Geschützter Landschaftsbestandteil	im Plangebiet nicht vorhanden	nein	---	nein
2.19	Kultur- und sonstige Sachgüter	bedeutende Kulturlandschaften	im Plangebiet nicht vorhanden	nein	---	nein
2.20		Kulturdenkmäler / Bodendenkmäler	im Plangebiet nicht vorhanden	nein	---	nein

3. Berücksichtigung der Ergebnisse der Umweltprüfung		
3.01	Nullvariante (Entwicklung bei Nichtumsetzung der Planung)	gemäß bestehendem GEP99: - ASB
3.02	Gründe für die Wahl des geprüften Bereichs; Alternativen	Die Auswahl dieses Standortes beruht auf einer planerischen Gesamtkonzeption. Zur Erläuterung der konzeptionellen Grundlagen und tragenden Entscheidungsgründe zur Darstellung von Allgemeinen Siedlungsbereichen wird auf die Ausführungen in der Begründung zur zeichnerischen Darstellung verwiesen (Kap. 7 der Begründung). Mit Blick auf die besondere Berücksichtigung der Belange der Umwelt wurden Raumwiderstandskarten mit relevanten Umweltinformationen erarbeitet und frühzeitig in die planerische Entscheidung einbezogen, um möglichst verträgliche Standorte zu identifizieren. Die Vorgehensweise ist im Umweltbericht unter Kap. 7 näher beschrieben.
3.03	Maßnahmen zur Vermeidung, Verringerung und zum Ausgleich der nachteiligen Auswirkungen	Vgl. hierzu Kap. 6 des Umweltberichts
3.04	Hinweise für eine weitergehende Umweltprüfung auf nachfolgenden Planebenen	Die Beschreibung und Bewertung der voraussichtlich erheblichen Umweltauswirkungen auf die Schutzgüter gemäß § 9 Abs. 1 ROG ist auf den nachgeordneten Planungs- und Zulassungsebenen weiter zu konkretisieren (insbesondere im Rahmen der UVP und Eingriffsregelung). Es sind insbesondere die Auswirkungen auf die folgenden schutzgutbezogenen Kriterien zu berücksichtigen: - Überschwemmungsgebiete - klimatische und lufthygienische Ausgleichsräume - Landschaftsschutzgebiete - unzerschnittene verkehrsarme Räume
4. Zusammenfassende Einschätzung der Erheblichkeit der Umweltauswirkungen		
Hinsichtlich der schutzgutbezogenen Beurteilung sind voraussichtlich erhebliche Umweltauswirkungen bei keinem Kriterium zu erwarten, so dass die Umweltauswirkungen schutzgutübergreifend als nicht erheblich eingeschätzt werden.		

Erk_007_A_ASRES (2201-11)

1. Allgemeine Informationen		Kartenausschnitt (M. 1:50.000)
1.01	Kreis Mettmann	
1.02	Kommune Erkrath	
1.03	Größe / Länge ca. 18,7 ha	
1.04	Reg.Plan-Darstellung bisher ASB, Grundwasser- und Gewässerschutz	
1.05	Reg.Plan-Darstellung geplant ASB, Grundwasser- und Gewässerschutz	
1.06	Bestandsbeschreibung (Realnutzung) Grünland, Siedlungsfläche, Gärtnerei, Gehölzstrukturen, Fließgewässer	
1.07	Vorbelastungen Siedlungsstrukturen im Plangebiet sowie westlich und südlich angrenzend, L357 und Bahntrasse nördlich des Plangebietes	

2. Ermittlung Bestand und Bewertung der Umweltauswirkungen


	Schutzgut	Bestand, Beschreibung derzeitiger Umweltzustand	Betroffenheit		Voraussichtliche erhebliche Umweltauswirkungen	
			Plan gebiet	Umfeld		
2.01	Menschen, einschließlich der menschlichen Gesundheit	Kurorte / -gebiete- und Erholungsorte / - gebiete	im Plangebiet nicht vorhanden	nein	---	nein
2.02		Erholen (lärmarme Räume)	im Plangebiet nicht vorhanden	nein	---	nein
2.03		Wohnen	- Straßen für den vorwiegend großräumigen Verkehr (BAB 46) im 1500 m-Umfeld	nein	ja	ja, - Vorkommen von stark emittierenden Planfestlegungen im Umfeld
2.04	Tiere, Pflanzen, biologische Vielfalt	FFH- / Vogelschutzgebiet	weder im Plangebiet noch im Umfeld vorhanden	nein	nein	nein
2.05		Naturschutzgebiet	weder im Plangebiet noch im Umfeld vorhanden	nein	nein	nein

2. Ermittlung Bestand und Bewertung der Umweltauswirkungen						
	Schutzgut		Bestand, Beschreibung derzeitiger Umweltzustand	Betroffenheit		Voraussichtliche erhebliche Umweltauswirkungen
				Plan gebiet	Umfeld	
2.06		planungsrelevante Arten (Tiere, Pflanzen)	weder im Plangebiet noch im Umfeld vorhanden	nein	nein	nein
2.07		§ 30 BNatSchG- bzw. § 62 LG-NW-Biotop	im Plangebiet nicht vorhanden	nein	---	nein
2.08		Schutzwürdige Biotop	im Plangebiet nicht vorhanden	nein	---	nein
2.09		Biotopverbundfläche	- VB-D-4707-409: Wälder, Gewässer und Grünland in Erkrath-Hochdahl (besondere Bedeutung)	ja	---	nein,- keine Flächeninanspruchnahme einer Biotopverbundfläche mit herausragender Bedeutung
2.10	Boden	Schutzwürdige Böden	- Braunerde (sw1_ff) - Braunerde (sw3_at) - Parabraunerde (sw3_ff) - Kolluvisol (sw3_ff)	ja	---	ja,- Flächeninanspruchnahme eines schutzwürdigen Bodens
2.11	Wasser	Wasserschutzgebiet	- WSG Sedental/Sandheide (Zone IIIA)	ja	---	nein,- keine Flächeninanspruchnahme eines Wasserschutzgebietes der Zone I und II
2.12		Überschwemmungsgebiet	im Plangebiet nicht vorhanden	nein	---	nein
2.13	Klima / Luft	klimatische und lufthygienische Ausgleichsräume	- Offenland mit klimatischer Ausgleichsfunktion	ja	---	nein,- keine erheblichen Umweltauswirkungen auf das Regionalklima; mögliche lokale Klimaauswirkungen werden vorhaben- bzw. standortbezogen auf nachgeordneter Ebene geprüft
2.14		klimarelevante Böden	- Gley	ja	---	ja,- Flächeninanspruchnahme von klimarelevanten Böden
2.15	Landschaft	Naturpark	weder im Plangebiet noch im Umfeld vorhanden	nein	nein	nein
2.16		Landschaftsschutzgebiet	- LSG Mahnertbach/Hühnerbach (Plangebiet, Umfeld) - LSG Täler von Düssel und Mettmannbach (Umfeld)	ja	ja	nein,- vorhabens- und standortbezogene Prüfung auf nachgeordneter Planungs- und Zulassungsebene
2.17		Unzerschnittene verkehrsarme Räume	- UZVR-4707-028 (1-5 qkm)	ja	---	nein,- keine Flächeninanspruchnahme eines unzerschnittenen verkehrsarmen Raumes 10-50 qkm

2. Ermittlung Bestand und Bewertung der Umweltauswirkungen						
	Schutzgut		Bestand, Beschreibung derzeitiger Umweltzustand	Betroffenheit		Voraussichtliche erhebliche Umweltauswirkungen
				Plan gebiet	Umfeld	
2.18		Geschützter Landschaftsbestandteil	im Plangebiet nicht vorhanden	nein	---	nein
2.19	Kultur- und sonstige Sachgüter	bedeutende Kulturlandschaften	im Plangebiet nicht vorhanden	nein	---	nein
2.20		Kulturdenkmäler / Bodendenkmäler	im Plangebiet nicht vorhanden	nein	---	nein
3. Berücksichtigung der Ergebnisse der Umweltprüfung						
3.01	Nullvariante (Entwicklung bei Nichtumsetzung der Planung)		gemäß bestehendem GEP99: - ASB - Grundwasser- und Gewässerschutz			
3.02	Gründe für die Wahl des geprüften Bereichs; Alternativen		Die Auswahl dieses Standortes beruht auf einer planerischen Gesamtkonzeption. Zur Erläuterung der konzeptionellen Grundlagen und tragenden Entscheidungsgründe zur Darstellung von Bereichen für eine Siedlungsnutzung wird auf die Ausführungen in der Begründung zur zeichnerischen Darstellung verwiesen (Kapitel 7 der Begründung). Mit Blick auf die besondere Berücksichtigung der Belange der Umwelt wurden Raumwiderstandskarten mit relevanten Umweltinformationen erarbeitet und frühzeitig in die planerische Entscheidung einbezogen, um möglichst verträgliche Standorte zu identifizieren. Die Vorgehensweise ist im Umweltbericht unter Kapitel 7 näher beschrieben.			
3.03	Maßnahmen zur Vermeidung, Verringerung und zum Ausgleich der nachteiligen Auswirkungen		Vgl. hierzu Kap. 6 des Umweltberichtes.			
3.04	Hinweise für eine weitergehende Umweltprüfung auf nachfolgenden Planebenen		Die Beschreibung und Bewertung der voraussichtlich erheblichen Umweltauswirkungen auf die Schutzgüter gemäß § 9 Abs. 1 ROG ist auf den nachgeordneten Planungs- und Zulassungsebenen weiter zu konkretisieren (insbesondere im Rahmen der UVP und Eingriffsregelung). Es sind insbesondere die Auswirkungen auf die folgenden schutzgutbezogenen Kriterien zu berücksichtigen: - Wohnen - Biotopverbundfläche - schutzwürdige Böden - Wasserschutzgebiet - klimatische und lufthygienische Ausgleichsräume - klimarelevante Böden - Landschaftsschutzgebiet - unzerschnittene verkehrsarme Räume			

4. Zusammenfassende Einschätzung der Erheblichkeit der Umweltauswirkungen

Hinsichtlich der schutzgutbezogenen Beurteilung sind voraussichtlich erhebliche Umweltauswirkungen bei drei Kriterien (Wohnen, schutzwürdige Böden, klimarelevante Böden) zu erwarten, so dass die Umweltauswirkungen schutzgutübergreifend als erheblich eingeschätzt werden.

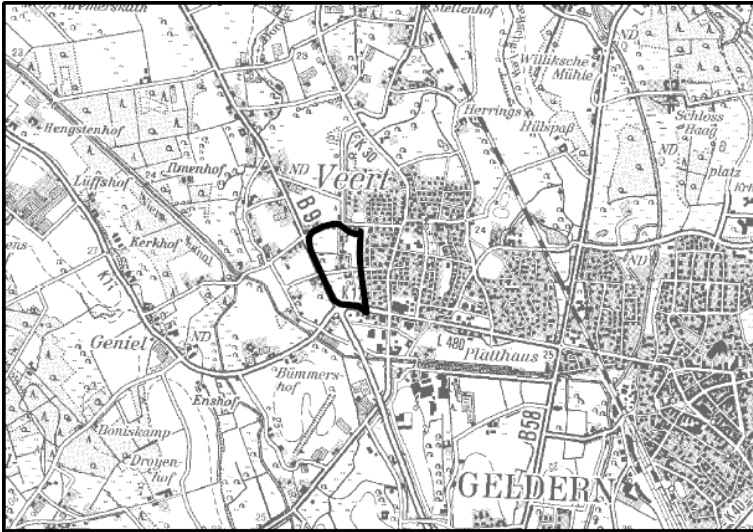
Erk_012_ASB / Erk_013_ASB						
1. Allgemeine Informationen			Kartenausschnitt (M. 1:50.000)			
1.01	Kreis	Mettmann				
1.02	Kommune	Erkrath				
1.03	Größe / Länge	ca. 0,8 ha				
1.04	Reg.Plan-Darstellung bisher	Allgemeine Freiraum- und Agrarbereiche, BSN, BSLE, Regionaler Grünzug				
1.05	Reg.Plan-Darstellung geplant	ASB				
1.06	Bestandsbeschreibung (Realnutzung)	Ackerfläche				
1.07	Vorbelastungen	L 403 östlich an das Plangebiet angrenzend, Gewerbegebiet östlich des Plangebietes, Siedlungsflächen nördlich an das Plangebiet angrenzend				
2. Ermittlung Bestand und Bewertung der Umweltauswirkungen						
	Schutzgut	Bestand, Beschreibung derzeitiger Umweltzustand	Betroffenheit		Voraussichtliche erhebliche Umweltauswirkungen	
			Plan gebiet	Umfeld		
2.01	Menschen, einschließlich der menschlichen Gesundheit	Kurorte / -gebiete- und Erholungsorte / - gebiete	im Plangebiet nicht vorhanden	nein	---	nein
2.02		Erholen (lärmarme Räume)	im Plangebiet nicht vorhanden	nein	---	nein
2.03		Wohnen	- im Plangebiet nicht vorhanden - stark emittierende Planfestlegung im Umfeld: BAB 3	nein	ja	ja,- Vorkommen einer stark emittierenden Planfestlegung im Umfeld (BAB 3)
2.04	Tiere, Pflanzen, biologische Vielfalt	FFH- / Vogelschutzgebiet	weder im Plangebiet noch im Umfeld vorhanden	nein	nein	nein

2. Ermittlung Bestand und Bewertung der Umweltauswirkungen						
	Schutzgut	Bestand, Beschreibung derzeitiger Umweltzustand	Betroffenheit		Voraussichtliche erhebliche Umweltauswirkungen	
			Plan gebiet	Umfeld		
2.05		Naturschutzgebiet	- NSG A 2.2-4: NSG Schlackenhalde/Bruchhauser Feuchtwiesen in Erkrath	ja	ja	ja,- Flächeninanspruchnahme eines NSG und Vorkommen eines NSG im Umfeld
2.06		planungsrelevante Arten (Tiere, Pflanzen)	- Zauneidechse (Umfeld)	nein	ja	nein,- kein verfahrenskritisches Vorkommen einer planungsrelevanten Art im Plangebiet oder im Umfeld
2.07		§ 30 BNatSchG- bzw. § 62 LG-NW-Biotope	im Plangebiet nicht vorhanden	nein	---	nein
2.08		Schutzwürdige Biotope	- BK-4707-0076: NSG Schlackenhalde, Bruchhauser Feuchtwiese (regional bedeutsam)	ja	---	ja,- Flächeninanspruchnahme eines schutzwürdigen Biotops, welches regional bedeutsam ist
2.09		Biotopverbundfläche	- VB-D-4707-022_BSN: NSG Schlackenhalde, Bruchhauser Feuchtwiese (herausragende Bedeutung)	ja	---	ja,- Flächeninanspruchnahme einer Biotopverbundfläche mit herausragender Bedeutung
2.10	Boden	Schutzwürdige Böden	- Parabraunerde (sw3_ff)	ja	---	ja,- Flächeninanspruchnahme eines schutzwürdigen Bodens
2.11	Wasser	Wasserschutzgebiet	im Plangebiet nicht vorhanden	nein	---	nein
2.12		Überschwemmungsgebiet	im Plangebiet nicht vorhanden	nein	---	nein
2.13	Klima / Luft	klimatische und lufthygienische Ausgleichsräume	- Offenland mit klimatischer Ausgleichsfunktion	ja	---	nein,- keine erheblichen Umweltauswirkungen auf das Regionalklima; mögliche lokale Klimaauswirkungen werden vorhaben- bzw. standortbezogen auf nachgeordneter Ebene geprüft
2.14		klimarelevante Böden	im Plangebiet nicht vorhanden	nein	---	nein
2.15	Landschaft	Naturpark	weder im Plangebiet noch im Umfeld vorhanden	nein	nein	nein
2.16		Landschaftsschutzgebiet	- LSG A 2.3-15: LSG Bruchhausen	nein	ja	nein,- vorhabens- und standortbezogene Prüfung auf nachgeordneter Planungs- und Zulassungsebene
2.17		Unzerschnittene verkehrsarme Räume	im Plangebiet nicht vorhanden	nein	---	nein
2.18		Geschützter Landschaftsbestandteil	nein	nein	---	nein

2. Ermittlung Bestand und Bewertung der Umweltauswirkungen						
	Schutzgut		Bestand, Beschreibung derzeitiger Umweltzustand	Betroffenheit		Voraussichtliche erhebliche Umweltauswirkungen
				Plan gebiet	Umfeld	
2.19	Kultur- und sonstige Sachgüter	bedeutende Kulturlandschaften	im Plangebiet nicht vorhanden	nein	---	nein
2.20		Kulturdenkmäler / Bodendenkmäler	im Plangebiet nicht vorhanden	nein	---	nein
3. Berücksichtigung der Ergebnisse der Umweltprüfung						
3.01	Nullvariante (Entwicklung bei Nichtumsetzung der Planung)		gemäß bestehendem GEP99: - Allgemeine Freiraum- und Agrarbereiche - BSN - BSLE - Regionaler Grünzug			
3.02	Gründe für die Wahl des geprüften Bereichs; Alternativen		Die Auswahl dieses Standortes beruht auf einer planerischen Gesamtkonzeption. Zur Erläuterung der konzeptionellen Grundlagen und tragenden Entscheidungsgründe zur Darstellung von Bereichen für eine Siedlungsnutzung wird auf die Ausführungen in der Begründung zur zeichnerischen Darstellung verwiesen (Kap. 7 der Begründung). Mit Blick auf die besondere Berücksichtigung der Belange der Umwelt wurden Raumwiderstandskarten mit relevanten Umweltinformationen erarbeitet und frühzeitig in die planerische Entscheidung einbezogen, um möglichst verträgliche Standorte zu identifizieren. Die Vorgehensweise ist im Umweltbericht unter Kap. 7 näher beschrieben.			
3.03	Maßnahmen zur Vermeidung, Verringerung und zum Ausgleich der nachteiligen Auswirkungen		Vgl. hierzu Kapitel 6 des Umweltberichtes.			
3.04	Hinweise für eine weitergehende Umweltprüfung auf nachfolgenden Planebenen		Die Beschreibung und Bewertung der voraussichtlich erheblichen Umweltauswirkungen auf die Schutzgüter gemäß § 9 Abs. 1 ROG ist auf den nachgeordneten Planungs- und Zulassungsebenen weiter zu konkretisieren (insbesondere im Rahmen der UVP und Eingriffsregelung). Es sind insbesondere die Auswirkungen auf die folgenden schutzgutbezogenen Kriterien zu berücksichtigen: - Wohnen - Naturschutzgebiet - planungsrelevante Arten - schutzwürdige Biotop - Biotopverbundfläche - schutzwürdige Böden - klimatische und lufthygienische Ausgleichsräume - Landschaftsschutzgebiet			

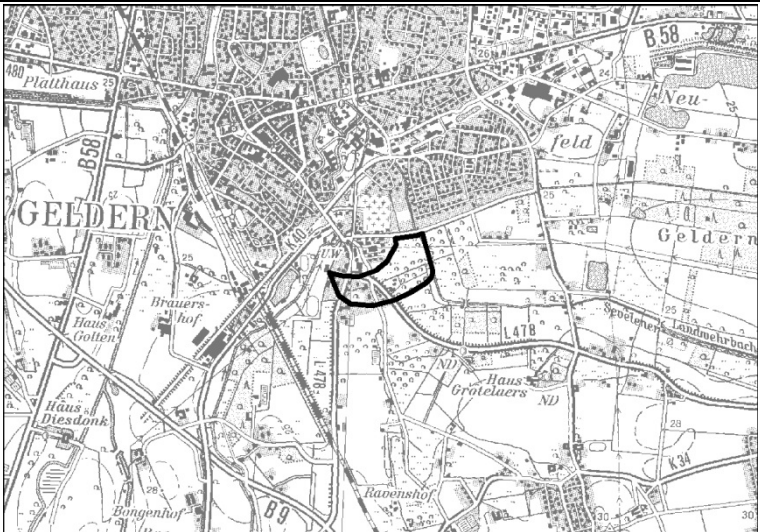
4. Zusammenfassende Einschätzung der Erheblichkeit der Umweltauswirkungen

Hinsichtlich der schutzgutbezogenen Beurteilung sind voraussichtlich erhebliche Umweltauswirkungen bei fünf Kriterien (Wohnen, Naturschutzgebiet, schutzwürdige Biotope, Biotopverbundfläche, schutzwürdige Böden) zu erwarten, so dass die Umweltauswirkungen schutzgutübergreifend als erheblich eingeschätzt werden

Gel_009_ASB (2103-37)						
1. Allgemeine Informationen			Kartenausschnitt (M. 1:50.000)			
1.01	Kreis	Kleve				
1.02	Kommune	Geldern				
1.03	Größe / Länge	ca. 14,3 ha				
1.04	Reg.Plan-Darstellung bisher	Allgemeine Freiraum und Agrarbereiche				
1.05	Reg.Plan-Darstellung geplant	ASB				
1.06	Bestandsbeschreibung (Realnutzung)	Siedlungsstrukturen, Verkehrswege, Ackerfläche, lineare Gehölzstrukturen				
1.07	Vorbelastungen	<ul style="list-style-type: none"> - Bereits bestehende Siedlungsflächen innerhalb des Plangebiets; - dichte Siedlungsbebauung östlich angrenzend an das Plangebiet; - in der Umgebung zahlreiche Gewächshäuser - westlich des Plangebiets verläuft die B 9 und südlich die K 17 				
2. Ermittlung Bestand und Bewertung der Umweltauswirkungen						
	Schutzgut	Bestand, Beschreibung derzeitiger Umweltzustand	Betroffenheit		Voraussichtliche erhebliche Umweltauswirkungen	
			Plan gebiet	Umfeld		
2.01	Menschen, einschließlich der menschlichen Gesundheit	Kurorte / -gebiete- und Erholungsorte / - gebiete	im Plangebiet nicht vorhanden	nein	---	nein
2.02		Erholen (lärmarme Räume)	im Plangebiet nicht vorhanden	nein	---	nein
2.03		Wohnen	weder im Plangebiet noch im Umfeld relevante Bereiche	nein	nein	nein
2.04	Tiere, Pflanzen, biologische Vielfalt	FFH- / Vogelschutzgebiet	weder im Plangebiet noch im Umfeld vorhanden	nein	nein	nein

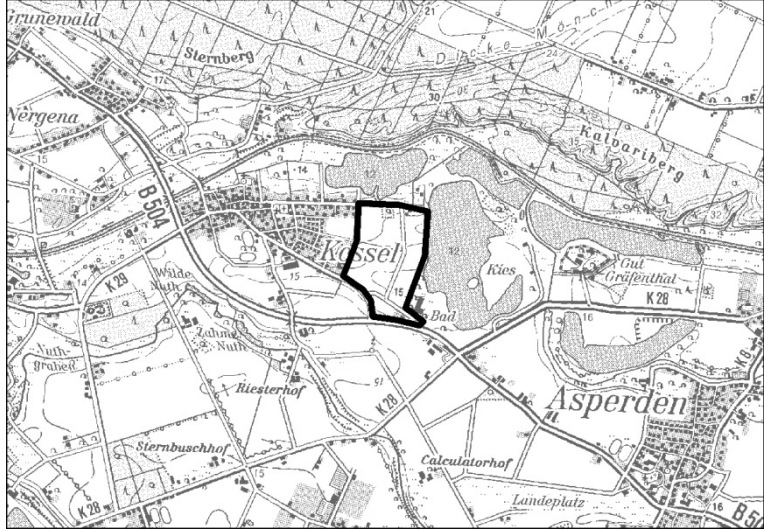
2. Ermittlung Bestand und Bewertung der Umweltauswirkungen						
	Schutzgut		Bestand, Beschreibung derzeitiger Umweltzustand	Betroffenheit		Voraussichtliche erhebliche Umweltauswirkungen
				Plan gebiet	Umfeld	
2.05		Naturschutzgebiet	weder im Plangebiet noch im Umfeld vorhanden	nein	nein	nein
2.06		planungsrelevante Arten (Tiere, Pflanzen)	- Kleiner Wasserfrosch (Umfeld) - Teichfrosch (Umfeld)	nein	ja	nein,- kein verfahrenskritisches Vorkommen einer planungsrelevanten Art im Plangebiet und Umfeld
2.07		§ 30 BNatSchG- bzw. § 62 LG-NW-Biotope	im Plangebiet nicht vorhanden	nein	---	nein
2.08		Schutzwürdige Biotope	im Plangebiet nicht vorhanden	nein	---	nein
2.09		Biotopverbundfläche	im Plangebiet nicht vorhanden	nein	---	nein
2.10	Boden	Schutzwürdige Böden	- Humusbraunerde (sw1_ff)	ja	---	ja,- Flächeninanspruchnahme eines schutzwürdigen Bodens
2.11	Wasser	Wasserschutzgebiet	im Plangebiet nicht vorhanden	nein	---	nein
2.12		Überschwemmungsgebiet	im Plangebiet nicht vorhanden	nein	---	nein
2.13	Klima / Luft	klimatische und lufthygienische Ausgleichsräume	- Offenlandfläche mit klimatischer Ausgleichsfunktion	ja	---	nein; - keine erheblichen Umweltauswirkungen auf das Regionalklima; mögliche lokale Klimaauswirkungen auf vorhaben- bzw. standortbezogen auf nachgeordneter Ebene geprüft
2.14		klimarelevante Böden	- Typischer Gley, - Typischer Auengley - vereinzelt Anmoorgley	ja	---	ja,- Flächeninanspruchnahme von klimarelevanten Böden
2.15	Landschaft	Naturpark	weder im Plangebiet noch im Umfeld vorhanden	nein	nein	nein
2.16		Landschaftsschutzgebiet	- LP12-3.3.4 (Plangebiet und Umfeld) - LP12-3.3.3 (Umfeld)	ja	ja	nein,- Vorhabens- und standortbezogene Prüfung auf nachgeordneter Planungs- und Zulassungsebene
2.17		Unzerschnittene verkehrsarme Räume	- UZVR-4403-015 (1-5 qkm)	ja	---	nein,- keine Flächeninanspruchnahme eines UZVR 10-50 qkm
2.18		Geschützter Landschaftsbestandteil	im Plangebiet nicht vorhanden	nein	---	nein
2.19	Kultur- und sonstige Sachgüter	bedeutende Kulturlandschaften	im Plangebiet nicht vorhanden	nein	---	nein

2. Ermittlung Bestand und Bewertung der Umweltauswirkungen						
	Schutzgut		Bestand, Beschreibung derzeitiger Umweltzustand	Betroffenheit		Voraussichtliche erhebliche Umweltauswirkungen
				Plan gebiet	Umfeld	
2.20		Kulturdenkmäler / Bodendenkmäler	im Plangebiet nicht vorhanden	nein	---	nein
3. Berücksichtigung der Ergebnisse der Umweltprüfung						
3.01	Nullvariante (Entwicklung bei Nichtumsetzung der Planung)		gemäß bestehendem GEP99: - Allgemeiner Freiraum- und Agrarbereich			
3.02	Gründe für die Wahl des geprüften Bereichs; Alternativen		Die Auswahl dieses Standortes beruht auf einer planerischen Gesamtkonzeption. Zur Erläuterung der konzeptionellen Grundlagen und tragenden Entscheidungsgründe zur Darstellung von Bereichen für eine Siedlungsnutzung wird auf die Ausführungen in der Begründung zur zeichnerischen Darstellung verwiesen (Kap. 7 der Begründung). Mit Blick auf die besondere Berücksichtigung der Belange der Umwelt wurden Raumwiderstandskarten mit relevanten Umweltinformationen erarbeitet und frühzeitig in die planerische Entscheidung einbezogen, um möglichst verträgliche Standorte zu identifizieren. Die Vorgehensweise ist im Umweltbericht unter Kap. 7 näher beschrieben.			
3.03	Maßnahmen zur Vermeidung, Verringerung und zum Ausgleich der nachteiligen Auswirkungen		Vgl. hierzu Kap. 6 des Umweltberichts			
3.04	Hinweise für eine weitergehende Umweltprüfung auf nachfolgenden Planebenen		Die Beschreibung und Bewertung der voraussichtlich erheblichen Umweltauswirkungen auf die Schutzgüter gemäß § 9 Abs. 1 ROG ist auf den nachgeordneten Planungs- und Zulassungsebenen weiter zu konkretisieren (insbesondere im Rahmen der UVP und Eingriffsregelung). Es sind insbesondere die Auswirkungen auf die folgenden schutzgutbezogenen Kriterien zu berücksichtigen: - planungsrelevante Arten - schutzwürdige Böden - klimatische und lufthygienische Ausgleichsräume - klimarelevante Böden - Landschaftsschutzgebiet - unzerschnittene verkehrsarme Räume			
4. Zusammenfassende Einschätzung der Erheblichkeit der Umweltauswirkungen						
Da sich die klimarelevanten Böden und die schutzwürdigen Böden überlagern, sind Umweltauswirkungen auf dieselben Bodentypen zu erwarten. Um eine Doppelbewertung zu vermeiden, geht die Betroffenheit der Kriterien nur einfach in die zusammenfassende Einschätzung ein, so dass die Umweltauswirkungen schutzgutübergreifend als nicht erheblich eingeschätzt werden.						

Gel_027_ASB						
1. Allgemeine Informationen			Kartenausschnitt (M. 1:50.000)			
1.01	Kreis	Kleve				
1.02	Kommune	Geldern				
1.03	Größe / Länge	ca. 16,6 ha				
1.04	Reg.Plan-Darstellung bisher	Allgemeine Freiraum- und Agrarbereiche, BSLE				
1.05	Reg.Plan-Darstellung geplant	ASB				
1.06	Bestandsbeschreibung (Realnutzung)	Ackerfläche, Grünland, Siedlungs- sowie Gewerbeflächen, Gehölzstrukturen				
1.07	Vorbelastungen	Umspannungswerk westlich des Plangebietes, Hochspannungsleitung im Norden des Plangebietes, L 478 zentral und im Westen des Plangebietes, Siedlungs- sowie Gewerbeflächen im Westen				
2. Ermittlung Bestand und Bewertung der Umweltauswirkungen						
	Schutzgut	Bestand, Beschreibung derzeitiger Umweltzustand	Betroffenheit		Voraussichtliche erhebliche Umweltauswirkungen	
			Plan gebiet	Umfeld		
2.01	Menschen, einschließlich der menschlichen Gesundheit	Kurorte / -gebiete- und Erholungsorte / - gebiete	im Plangebiet nicht vorhanden	nein	---	nein
2.02		Erholen (lärmarme Räume)	im Plangebiet nicht vorhanden	nein	---	nein
2.03		Wohnen	im Plangebiet nicht vorhanden	nein	---	nein
2.04	Tiere, Pflanzen, biologische Vielfalt	FFH- / Vogelschutzgebiet	weder im Plangebiet noch im Umfeld vorhanden	nein	nein	nein
2.05		Naturschutzgebiet	weder im Plangebiet noch im Umfeld vorhanden	nein	nein	nein
2.06		planungsrelevante Arten (Tiere, Pflanzen)	- Teichfrosch (Umfeld)	nein	ja	nein,-Weder im Plangebiet noch im Umfeld verfahrenskritisches Vorkommen planungsrele-

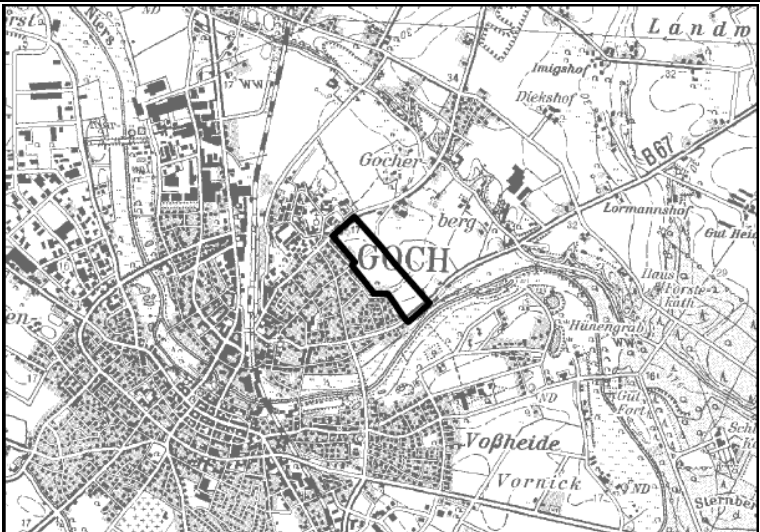
2. Ermittlung Bestand und Bewertung der Umweltauswirkungen						
	Schutzgut		Bestand, Beschreibung derzeitiger Umweltzustand	Betroffenheit		Voraussichtliche erhebliche Umweltauswirkungen
				Plan gebiet	Umfeld	
						vanter Arten vorhanden
2.07		§ 30 BNatSchG- bzw. § 62 LG-NW-Biotope	im Plangebiet nicht vorhanden	nein	---	nein
2.08		Schutzwürdige Biotope	nein	nein	---	nein
2.09		Biotopverbundfläche	- VB-D-4404-0003: Sevelener Landwehr (besondere Bedeutung)	ja	---	nein,- keine Flächeninanspruchnahme einer Biotopverbundfläche mit herausragender Bedeutung
2.10	Boden	Schutzwürdige Böden	- Humusbraunerde (sw1_ff)	ja	---	ja,- Flächeninanspruchnahme eines schutzwürdigen Bodens
2.11	Wasser	Wasserschutzgebiet	im Plangebiet nicht vorhanden	nein	---	nein
2.12		Überschwemmungsgebiet	- HQextrem des Niers-Systems	ja	---	nein,- keine Flächeninanspruchnahme eines Überschwemmungsgebietes
2.13	Klima / Luft	klimatechnische und lufthygienische Ausgleichsräume	- Offenland mit klimatischer Ausgleichsfunktion	ja	---	nein,- keine erheblichen Umweltauswirkungen auf das Regionalklima; mögliche lokale Klimaauswirkungen werden vorhaben- bzw. standortbezogen auf nachgeordneter Ebene geprüft
2.14		klimatechnische Böden	im Plangebiet nicht vorhanden	nein	---	nein
2.15	Landschaft	Naturpark	weder im Plangebiet noch im Umfeld vorhanden	nein	nein	nein
2.16		Landschaftsschutzgebiet	- LP 13-3.3.4	nein	ja	vorhaben- und standortbezogene Prüfung auf nachgeordneter Planungs- und Zulassungsebene; relevante Fläche im Umfeld
2.17		Unzerschnittene verkehrsarme Räume	- UZVR-2777 (> 10-50 qkm)	ja	---	ja,- Flächeninanspruchnahme eines UZVR 10-50 qkm
2.18		Geschützter Landschaftsbestandteil	im Plangebiet nicht vorhanden	nein	---	nein
2.19	Kultur- und sonstige Sachgüter	bedeutende Kulturlandschaften	KLB: RPD 090 „Mittlere Niers zwischen Geldern und Neersen (Geldern, Straelen, Kerken, Wachtenonk, Grefrath, Viersen, Tönisvorst, Willich, Mönchengladbach)“	ja	---	ja,- Flächeninanspruchnahme eines regional bedeutsamen Kulturlandschaftsbereiches
2.20		Kulturdenkmäler / Bodendenkmäler	im Plangebiet nicht vorhanden	nein	---	nein

3. Berücksichtigung der Ergebnisse der Umweltprüfung		
3.01	Nullvariante (Entwicklung bei Nichtumsetzung der Planung)	gemäß bestehendem GEP99: - Allgemeine Freiraum- und Agrarbereiche - BSLE
3.02	Gründe für die Wahl des geprüften Bereichs; Alternativen	Die Auswahl dieses Standortes beruht auf einer planerischen Gesamtkonzeption. Zur Erläuterung der konzeptionellen Grundlagen und tragenden Entscheidungsgründe zur Darstellung von Bereichen für eine Siedlungsnutzung wird auf die Ausführungen in der Begründung zur zeichnerischen Darstellung verwiesen (Kap. 7 der Begründung). Mit Blick auf die besondere Berücksichtigung der Belange der Umwelt wurden Raumwiderstandskarten mit relevanten Umweltinformationen erarbeitet und frühzeitig in die planerische Entscheidung einbezogen, um möglichst verträgliche Standorte zu identifizieren. Die Vorgehensweise ist im Umweltbericht unter Kap. 7 näher beschrieben.
3.03	Maßnahmen zur Vermeidung, Verringerung und zum Ausgleich der nachteiligen Auswirkungen	vgl. hierzu Kapitel 6 des Umweltberichtes.
3.04	Hinweise für eine weitergehende Umweltprüfung auf nachfolgenden Planebenen	Die Beschreibung und Bewertung der voraussichtlich erheblichen Umweltauswirkungen auf die Schutzgüter gemäß § 9 Abs. 1 ROG ist auf den nachgeordneten Planungs- und Zulassungsebenen weiter zu konkretisieren (insbesondere im Rahmen der UVP und Eingriffsregelung). Es sind insbesondere die Auswirkungen auf die folgenden schutzgutbezogenen Kriterien zu berücksichtigen: - planungsrelevante Arten - Biotopverbundfläche - schutzwürdige Böden - Überschwemmungsgebiet - klimatische und lufthygienische Ausgleichsräume - Landschaftsschutzgebiet - unzerschnittene verkehrsarme Räume - bedeutsame Kulturlandschaften
4. Zusammenfassende Einschätzung der Erheblichkeit der Umweltauswirkungen		
Hinsichtlich der schutzgutbezogenen Beurteilung sind voraussichtlich erhebliche Umweltauswirkungen bei drei Kriterien (schutzwürdige Böden, unzerschnittene verkehrsarme Räume, bedeutende Kulturlandschaften) zu erwarten, so dass die Umweltauswirkungen schutzgutübergreifend als erheblich eingeschätzt werden.		

Goc_005_ASbfzn (2104-ASBE19)						
1. Allgemeine Informationen			Kartenausschnitt (M. 1:50.000)			
1.01	Kreis	Kleve				
1.02	Kommune	Goch				
1.03	Größe / Länge	ca. 31,1 ha				
1.04	Reg.Plan-Darstellung bisher	ASB für zweckgebundene Nutzung				
1.05	Reg.Plan-Darstellung geplant	ASB für zweckgebundene Nutzung				
1.06	Bestandsbeschreibung (Realnutzung)	Ackerfläche, Siedlungsflächen am Rand, Gehölzstrukturen, Gewässer				
1.07	Vorbelastungen	Bereits bestehende Siedlungsfläche innerhalb und überwiegend westlich des Plangebietes; B504 südlich des Plangebietes, Parkplatz innerhalb des Plangebietes				
2. Ermittlung Bestand und Bewertung der Umweltauswirkungen						
	Schutzgut	Bestand, Beschreibung derzeitiger Umweltzustand	Betroffenheit		Voraussichtliche erhebliche Umweltauswirkungen	
			Plan gebiet	Umfeld		
2.01	Menschen, einschließlich der menschlichen Gesundheit	Kurorte / -gebiete- und Erholungsorte / - gebiete	im Plangebiet nicht vorhanden	nein	---	nein
2.02		Erholen (lärmarme Räume)	im Plangebiet nicht vorhanden	nein	---	nein
2.03		Wohnen	weder im Plangebiet noch im Umfeld relevante Bereiche	nein	nein	nein
2.04	Tiere, Pflanzen, biologische Vielfalt	FFH- / Vogelschutzgebiet	weder im Plangebiet noch im Umfeld vorhanden	nein	nein	nein
2.05		Naturschutzgebiet	weder im Plangebiet noch im Umfeld vorhanden	nein	nein	nein
2.06		planungsrelevante Arten	weder im Plangebiet noch im Umfeld	nein	nein	nein

2. Ermittlung Bestand und Bewertung der Umweltauswirkungen						
	Schutzgut	Bestand, Beschreibung derzeitiger Umweltzustand	Betroffenheit		Voraussichtliche erhebliche Umweltauswirkungen	
			Plan gebiet	Umfeld		
		(Tiere, Pflanzen)	vorhanden			
2.07		§ 30 BNatSchG- bzw. § 62 LG-NW-Biotope	im Plangebiet nicht vorhanden	nein	---	nein
2.08		Schutzwürdige Biotope	- BK-4202-030: Niersniederung zwischen Kessel und Aspermuehle (regionale Bedeutung)	ja	---	ja,- Flächeninanspruchnahme eines regional bedeutsamen schutzwürdigen Biotops
2.09		Biotopverbundfläche	- VB-D-4202-0006: Untere Niersniederung zwischen Goch und der Landesgrenze (herausragende Bedeutung)	ja	---	ja,- Flächeninanspruchnahme einer Biotopverbundfläche mit herausragender Bedeutung
2.10	Boden	Schutzwürdige Böden	- Humusbraunerde (4sw1_ff) - Humusbraunerde (5sw1_ff)	ja	---	ja,- Flächeninanspruchnahme eines schutzwürdigen Bodens
2.11	Wasser	Wasserschutzgebiet	im Plangebiet nicht vorhanden	nein	---	nein
2.12		Überschwemmungsgebiet	- HQextrem des Niers-Systems	ja	---	nein,- keine Flächeninanspruchnahme eines HQ100 Überschwemmungsgebietes
2.13	Klima / Luft	klimatische und lufthygienische Ausgleichsräume	- Offenland mit klimatischer Ausgleichsfunktion	ja	---	nein,- keine erheblichen Umweltauswirkungen auf das Regionalklima; mögliche lokale Klimaauswirkungen werden vorhaben- bzw. standortbezogen auf nachgeordneter Ebene geprüft
2.14		klimarelevante Böden	im Plangebiet nicht vorhanden	nein	---	nein
2.15	Landschaft	Naturpark	weder im Plangebiet noch im Umfeld vorhanden	nein	nein	nein
2.16		Landschaftsschutzgebiet	- LP09-3.3.2	ja	ja	vorhaben- und standortbezogene Prüfung auf nachgeordneter Planungs- und Zulassungsebene; relevante Fläche im Umfeld
2.17		Unzerschnittene verkehrsarme Räume	- UZVR-4203-048 - UVZR-3292 (10-50 qkm)	ja	---	ja,- Flächeninanspruchnahme eines UZVR 10-50 qkm
2.18		Geschützter Landschaftsbestandteil	im Plangebiet nicht vorhanden	nein	---	nein
2.19	Kultur- und sonstige Sachgüter	bedeutende Kulturlandschaften	- RPD 025: Niersaue bei Kessel (Goch)	ja	---	ja,- Flächeninanspruchnahme eines Kulturlandschaftsbereiches mit regionaler Bedeutung
2.20		Kulturdenkmäler / Bodendenkmäler	im Plangebiet nicht vorhanden	nein	---	nein

3. Berücksichtigung der Ergebnisse der Umweltprüfung		
3.01	Nullvariante (Entwicklung bei Nichtumsetzung der Planung)	gemäß bestehendem GEP99: - ASB für zweckgebundene Nutzung
3.02	Gründe für die Wahl des geprüften Bereichs; Alternativen	Die Auswahl dieses Standortes beruht auf einer planerischen Gesamtkonzeption. Zur Erläuterung der konzeptionellen Grundlagen und tragenden Entscheidungsgründe zur Darstellung von ASB für zweckgebunden Nutzung wird auf die Ausführungen in der Begründung zur zeichnerischen Darstellung verwiesen (Kap. 7 der Begründung). Mit Blick auf die besondere Berücksichtigung der Belange der Umwelt wurden Raumwiderstandskarten mit relevanten Umweltinformationen erarbeitet und frühzeitig in die planerische Entscheidung einbezogen, um möglichst verträgliche Standorte zu identifizieren. Die Vorgehensweise ist im Umweltbericht unter Kap. 7 näher beschrieben.
3.03	Maßnahmen zur Vermeidung, Verringerung und zum Ausgleich der nachteiligen Auswirkungen	vgl. hierzu Kapitel 6 des Umweltberichtes.
3.04	Hinweise für eine weitergehende Umweltprüfung auf nachfolgenden Planebenen	Die Beschreibung und Bewertung der voraussichtlich erheblichen Umweltauswirkungen auf die Schutzgüter gemäß § 9 Abs. 1 ROG ist auf den nachgeordneten Planungs- und Zulassungsebenen weiter zu konkretisieren (insbesondere im Rahmen der UVP und Eingriffsregelung). Es sind insbesondere die Auswirkungen auf die folgenden schutzgutbezogenen Kriterien zu berücksichtigen: <ul style="list-style-type: none"> - Schutzwürdige Biotop - Biotopverbundfläche - schutzwürdige Böden - Überschwemmungsgebiet - klimatische und lufthygienische Ausgleichsräume - Landschaftsschutzgebiet - unzerschnittene verkehrsarme Räume - bedeutende Kulturlandschaften
4. Zusammenfassende Einschätzung der Erheblichkeit der Umweltauswirkungen		
<p>Hinsichtlich der schutzgutbezogenen Beurteilung sind voraussichtlich erhebliche Umweltauswirkungen dennoch bei fünf Kriterien (schutzwürdige Biotop, Biotopverbundflächen, schutzwürdige Böden, unzerschnittene verkehrsarme Räume, bedeutende Kulturlandschaften) zu erwarten, so dass die Umweltauswirkungen schutzgutübergreifend als erheblich eingeschätzt werden.</p>		

Goc_ASBRES_002 (2104-1)						
1. Allgemeine Informationen			Kartenausschnitt (M. 1:50.000)			
1.01	Kreis	Kleve				
1.02	Kommune	Goch				
1.03	Größe / Länge	ca. 15,29 ha				
1.04	Reg.Plan-Darstellung bisher	ASB				
1.05	Reg.Plan-Darstellung geplant	ASB				
1.06	Bestandsbeschreibung (Realnutzung)	Ackerfläche, Verkehrswege, Siedlungsstrukturen				
1.07	Vorbelastungen	Bereits bestehende Siedlungsfläche innerhalb des Plangebiets; dichte Siedlungsbebauung westlich angrenzend an das Plangebiet; B 67 innerhalb des Plangebiets				
2. Ermittlung Bestand und Bewertung der Umweltauswirkungen						
	Schutzgut	Bestand, Beschreibung derzeitiger Umweltzustand	Betroffenheit		Voraussichtliche erhebliche Umweltauswirkungen	
			Plan gebiet	Umfeld		
2.01	Menschen, einschließlich der menschlichen Gesundheit	Kurorte / -gebiete- und Erholungsorte / - gebiete	im Plangebiet nicht vorhanden	nein	---	nein
2.02		Erholen (lärmarme Räume)	im Plangebiet nicht vorhanden	nein	---	nein
2.03		Wohnen	weder im Plangebiet noch im Umfeld relevante Bereiche	nein	nein	nein
2.04	Tiere, Pflanzen, biologische Vielfalt	FFH- / Vogelschutzgebiet	weder im Plangebiet noch im Umfeld vorhanden	nein	nein	nein
2.05		Naturschutzgebiet	- NSG Niersaltarme und Mühlen-teich (Umfeld)	nein	ja	ja,- keine Flächeninanspruchnahme eines NSG, aber Vorkommen eines NSG im Umfeld
2.06		planungsrelevante Arten	- Steinkauz (im Umfeld)	nein	ja	nein,- kein verfahrenskritisches Vorkommen

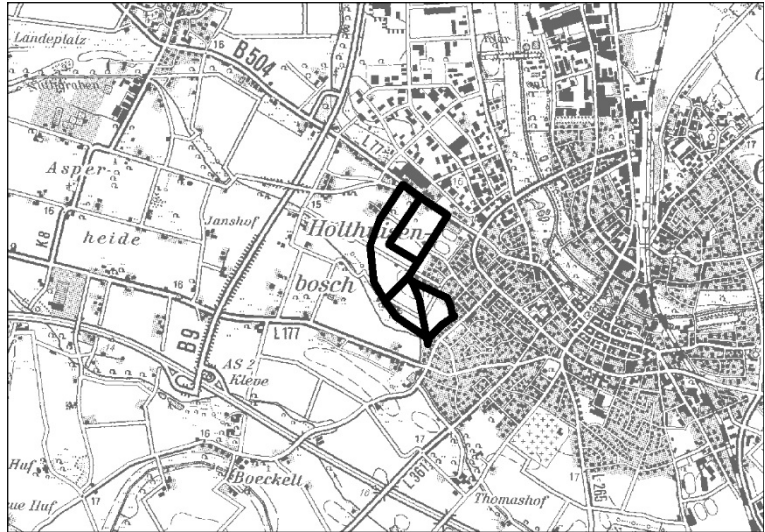
2. Ermittlung Bestand und Bewertung der Umweltauswirkungen						
	Schutzgut		Bestand, Beschreibung derzeitiger Umweltzustand	Betroffenheit		Voraussichtliche erhebliche Umweltauswirkungen
				Plan gebiet	Umfeld	
		(Tiere, Pflanzen)				einer planungsrelevanten Art im Plangebiet und Umfeld
2.07		§ 30 BNatSchG- bzw. § 62 LG-NW-Biotope	im Plangebiet nicht vorhanden	nein	---	nein
2.08		Schutzwürdige Biotope	im Plangebiet nicht vorhanden	nein	---	nein
2.09		Biotopverbundfläche	- VB-D-4303-0001: Niersaue zwischen Kevelaer-Wetten und Goch (herausragende Bedeutung)	ja	---	ja,- Flächeninanspruchnahme einer Biotopverbundfläche mit herausragender Bedeutung
2.10	Boden	Schutzwürdige Böden	- Humusbraunerde (sw1_ff)	ja	---	ja,- Flächeninanspruchnahme eines schutzwürdigen Bodens
2.11	Wasser	Wasserschutzgebiet	im Plangebiet nicht vorhanden	nein	---	nein
2.12		Überschwemmungsgebiet	im Plangebiet nicht vorhanden	nein	---	nein
2.13	Klima / Luft	klimatische und lufthygienische Ausgleichsräume	Offenland mit klimatischer Ausgleichsfunktion	ja	---	nein,- keine erheblichen Umweltauswirkungen auf das Regionalklima; mögliche lokale Klimaauswirkungen werden vorhaben- bzw. standortbezogen auf nachgeordneter Ebene geprüft
2.14		klimarelevante Böden	im Plangebiet nicht vorhanden	nein	---	nein
2.15	Landschaft	Naturpark	weder im Plangebiet noch im Umfeld vorhanden	nein	nein	nein
2.16		Landschaftsschutzgebiet	- LP09-3.3.2 (Umfeld)	nein	ja	vorhaben- und standortbezogene Prüfung auf nachgeordneter Planungs- und Zulassungsebene; relevante Fläche im Umfeld
2.17		Unzerschnittene verkehrsarme Räume	UZVR-4203-040 (10-50 qkm) UZVR-4303-012 (<1 qkm) - UVZR-3238 (10-50 qkm)	ja	---	ja,- Flächeninanspruchnahme eines UZVR 10-50 qkm
2.18		Geschützter Landschaftsbestandteil	im Plangebiet nicht vorhanden	nein	---	nein
2.19	Kultur- und sonstige Sachgüter	bedeutende Kulturlandschaften	im Plangebiet nicht vorhanden	nein	---	nein
2.20		Kulturdenkmäler / Bodendenkmäler	im Plangebiet nicht vorhanden	nein	---	nein

3.	Berücksichtigung der Ergebnisse der Umweltprüfung	
3.01	Nullvariante (Entwicklung bei Nichtumsetzung der Planung)	gemäß bestehendem GEP99: - ASB - Straßen für den vorwiegend überregionalen und regionalen Verkehr
3.02	Gründe für die Wahl des geprüften Bereichs; Alternativen	Die Auswahl dieses Standortes beruht auf einer planerischen Gesamtkonzeption. Zur Erläuterung der konzeptionellen Grundlagen und tragenden Entscheidungsgründe zur Darstellung von Allgemeinen Siedlungsbereichen wird auf die Ausführungen in der Begründung zur zeichnerischen Darstellung verwiesen (Kap. 7 der Begründung). Mit Blick auf die besondere Berücksichtigung der Belange der Umwelt wurden Raumwiderstandskarten mit relevanten Umweltinformationen erarbeitet und frühzeitig in die planerische Entscheidung einbezogen, um möglichst verträgliche Standorte zu identifizieren. Die Vorgehensweise ist im Umweltbericht unter Kap. 7 näher beschrieben.
3.03	Maßnahmen zur Vermeidung, Verringerung und zum Ausgleich der nachteiligen Auswirkungen	vgl. hierzu Kap. 6 des Umweltberichts.
3.04	Hinweise für eine weitergehende Umweltprüfung auf nachfolgenden Planebenen	Die Beschreibung und Bewertung der voraussichtlich erheblichen Umweltauswirkungen auf die Schutzgüter gemäß § 9 Abs. 1 ROG ist auf den nachgeordneten Planungs- und Zulassungsebenen weiter zu konkretisieren (insbesondere im Rahmen der UVP und Eingriffsregelung). Es sind insbesondere die Auswirkungen auf die folgenden schutzgutbezogenen Kriterien zu berücksichtigen: - Naturschutzgebiet - planungsrelevante Arten - Biotopverbundfläche - schutzwürdige Böden - klimatische und lufthygienische Ausgleichsräume - Landschaftsschutzgebiet - unzerschnittene verkehrsarme Räume

4. Zusammenfassende Einschätzung der Erheblichkeit der Umweltauswirkungen

Die Überlagerung des ASB mit einer Biotopverbundfläche herausragender Bedeutung [und eines UZVR 10-50qkm](#) ist der Maßstabebene des Regionalplans geschuldet: Es ist davon auszugehen, dass die relevanten Bereiche auf den nachgelagerten Planungs- und Zulassungsebenen aus der konkreten Planung ausgespart werden, so dass keine erheblichen Beeinträchtigungen zu erwarten sind.

Hinsichtlich der schutzgutbezogenen Beurteilung sind demnach voraussichtlich erhebliche Umweltauswirkungen noch bei [zwei-drei](#) Kriterien (Naturschutzgebiet, schutzwürdige Böden [und unzerschnittene verkehrsarme Räume](#)) zu erwarten, so dass die Umweltauswirkungen schutzgutübergreifend als erheblich eingeschätzt werden.

Goc_ASBRES_001 (2104-2), Goc_006_ASB (2104-3), Goc_007_ASB (2104-4.1), Goc_008_ASB (2104-5)			
1.	Allgemeine Informationen		Kartenausschnitt (M. 1:50.000)
1.01	Kreis	Kleve	
1.02	Kommune	Goch	
1.03	Größe / Länge	ca. 30,9 ha	
1.04	Reg.Plan-Darstellung bisher	Allgemeine Freiraum und Agrarbereiche, ASB	
1.05	Reg.Plan-Darstellung geplant	ASB	
1.06	Bestandsbeschreibung (Realnutzung)	Ackerfläche, Grünland, untergeordnetes Wegenetz, Siedlungsstrukturen, linienhafte Gehölzstruktur	
1.07	Vorbelastungen	Bereits bestehende Siedlungsfläche innerhalb des Plangebiets; dichte Siedlungsbebauung östlich angrenzend an das Plangebiet; Sportplatz östlich des Plangebiets, Gewerbe und Industrieflächen nördlich des Plangebiets	

2. Ermittlung Bestand und Bewertung der Umweltauswirkungen						
	Schutzgut	Bestand, Beschreibung derzeitiger Umweltzustand	Betroffenheit		Voraussichtliche erhebliche Umweltauswirkungen	
			Plan gebiet	Umfeld		
2.01	Menschen, einschließlich der menschlichen Gesundheit	Kurorte / -gebiete- und Erholungsorte / - gebiete	im Plangebiet nicht vorhanden	nein	---	nein
2.02		Erholen (lärmarme Räume)	im Plangebiet nicht vorhanden	nein	---	nein
2.03		Wohnen	- im Plangebiet nicht vorhanden - im 1.500m-Umfeld Vorkommen einer stark emittierenden Planfestlegung (Autobahn BAB 57)	nein	ja	ja - erhebliche Beeinträchtigungen des Wohnens durch Vorkommen einer Autobahn (BAB 57) im Umfeld
2.04	Tiere, Pflanzen, biologische Vielfalt	FFH- / Vogelschutzgebiet	weder im Plangebiet noch im Umfeld vorhanden	nein	nein	nein

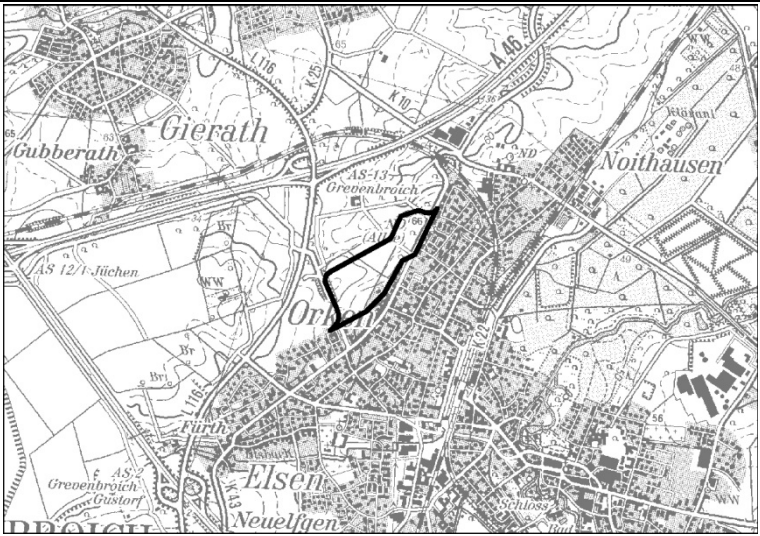
2. Ermittlung Bestand und Bewertung der Umweltauswirkungen						
	Schutzgut		Bestand, Beschreibung derzeitiger Umweltzustand	Betroffenheit		Voraussichtliche erhebliche Umweltauswirkungen
				Plan gebiet	Umfeld	
2.05		Naturschutzgebiet	weder im Plangebiet noch im Umfeld vorhanden	nein	nein	nein
2.06		planungsrelevante Arten (Tiere, Pflanzen)	weder im Plangebiet noch im Umfeld vorhanden	nein	nein	nein
2.07		§ 30 BNatSchG- bzw. § 62 LG-NW-Biotope	im Plangebiet nicht vorhanden	nein	---	nein
2.08		Schutzwürdige Biotope	im Plangebiet nicht vorhanden	nein	---	nein
2.09		Biotopverbundfläche	im Plangebiet nicht vorhanden	nein	---	nein
2.10	Boden	Schutzwürdige Böden	- Humusbraunerde (sw1_ff)	ja	---	ja,- Flächeninanspruchnahme eines schutzwürdigen Bodens
2.11	Wasser	Wasserschutzgebiet	im Plangebiet nicht vorhanden	nein	---	nein
2.12		Überschwemmungsgebiet	im Plangebiet nicht vorhanden	nein	---	nein
2.13	Klima / Luft	klimatische und lufthygienische Ausgleichsräume	- Offenland mit klimatischer Ausgleichsfunktion	ja	---	nein,- keine erheblichen Umweltauswirkungen auf das Regionalklima; mögliche lokale Klimaauswirkungen werden vorhaben- bzw. standortbezogen auf nachgeordneter Ebene geprüft
2.14		klimarelevante Böden	im Plangebiet nicht vorhanden	nein	---	nein
2.15	Landschaft	Naturpark	weder im Plangebiet noch im Umfeld vorhanden	nein	nein	nein
2.16		Landschaftsschutzgebiet	weder im Plangebiet noch im Umfeld vorhanden	nein	nein	nein
2.17		Unzerschnittene verkehrsarme Räume	- UZVR-4302-010 (1-5 qkm) - UZVR-4302-007 (<1 qkm)	ja	---	nein,- keine Flächeninanspruchnahme eines UZVR 10-50 qkm
2.18		Geschützter Landschaftsbestandteil	im Plangebiet nicht vorhanden	nein	---	nein
2.19	Kultur- und sonstige Sachgüter	bedeutende Kulturlandschaften	im Plangebiet nicht vorhanden	nein	---	nein
2.20		Kulturdenkmäler / Bodendenkmäler	im Plangebiet nicht vorhanden	nein	---	nein

3. Berücksichtigung der Ergebnisse der Umweltprüfung		
3.01	Nullvariante (Entwicklung bei Nichtumsetzung der Planung)	gemäß bestehendem GEP99: - Allgemeine Freiraum und Agrarbereiche - ASB - Straßen für den vorwiegend überregionalen und regionalen Verkehr
3.02	Gründe für die Wahl des geprüften Bereichs; Alternativen	Die Auswahl dieses Standortes beruht auf einer planerischen Gesamtkonzeption. Zur Erläuterung der konzeptionellen Grundlagen und tragenden Entscheidungsgründe zur Darstellung von Allgemeinen Siedlungsbereichen wird auf die Ausführungen in der Begründung zur zeichnerischen Darstellung verwiesen (Kap. 7 der Begründung). Mit Blick auf die besondere Berücksichtigung der Belange der Umwelt wurden Raumwiderstandskarten mit relevanten Umweltinformationen erarbeitet und frühzeitig in die planerische Entscheidung einbezogen, um möglichst verträgliche Standorte zu identifizieren. Die Vorgehensweise ist im Umweltbericht unter Kap. 7 näher beschrieben.
3.03	Maßnahmen zur Vermeidung, Verringerung und zum Ausgleich der nachteiligen Auswirkungen	Vgl. hierzu Kap. 6 des Umweltberichts
3.04	Hinweise für eine weitergehende Umweltprüfung auf nachfolgenden Planebenen	Die Beschreibung und Bewertung der voraussichtlich erheblichen Umweltauswirkungen auf die Schutzgüter gemäß § 9 Abs. 1 ROG ist auf den nachgeordneten Planungs- und Zulassungsebenen weiter zu konkretisieren (insbesondere im Rahmen der UVP und Eingriffsregelung). Es sind insbesondere die Auswirkungen auf die folgenden schutzgutbezogenen Kriterien zu berücksichtigen: - Wohnen - schutzwürdige Böden - klimatische und lufthygienische Ausgleichsräume - unzerschnittene verkehrsarme Räume
4. Zusammenfassende Einschätzung der Erheblichkeit der Umweltauswirkungen		
Hinsichtlich der schutzgutbezogenen Beurteilung sind voraussichtlich erhebliche Umweltauswirkungen bei zwei Kriterien (Wohnen, schutzwürdige Böden) zu erwarten, so dass die Umweltauswirkungen schutzgutübergreifend als erheblich eingeschätzt werden.		

Grev_027_ASB, Grev_064_ASB (2302-55)						
1. Allgemeine Informationen			Kartenausschnitt (M. 1:50.000)			
1.01	Kreis	Rhein-Kreis Neuss				
1.02	Kommune	Grevenbroich				
1.03	Größe / Länge	ca. 6 10,2 ha				
1.04	Reg.Plan-Darstellung bisher	Allgemeine Freiraum- und Agrarbereiche, BSLE, Grundwasser- und Gewässerschutz, ASB				
1.05	Reg.Plan-Darstellung geplant	ASB, BSLE , Grundwasser- und Gewässerschutz, <u>Regionaler Grünzug</u>				
1.06	Bestandsbeschreibung (Realnutzung)	Ackerland, <u>Siedlungsfläche</u> , <u>Grünland</u>				
1.07	Vorbelastungen	BAB 540 südwestlich des Plangebietes, Siedlungsflächen nördlich, östlich und südöstlich des Plangebietes				
2. Ermittlung Bestand und Bewertung der Umweltauswirkungen						
	Schutzgut	Bestand, Beschreibung derzeitiger Umweltzustand	Betroffenheit		Voraussichtliche erhebliche Umweltauswirkungen	
			Plan gebiet	Umfeld		
2.01	Menschen, einschließlich der menschlichen Gesundheit	Kurorte / -gebiete- und Erholungsorte / - gebiete	im Plangebiet nicht vorhanden	nein	---	nein
2.02		Erholen (lärmarme Räume)	im Plangebiet nicht vorhanden	nein	---	nein
2.03		Wohnen	- im Plangebiet nicht vorhanden - im 1.500m-Umfeld Vorkommen einer stark emittierenden Planfestlegung (Autobahn BAB 540, <u>Schiene</u> für den Hochgeschwindigkeitsverkehr)	nein	ja	ja,- Vorkommen <u>einer von</u> stark emittierenden Planfestlegungen (BAB 540, <u>Schiene</u>) im Umfeld
2.04	Tiere, Pflanzen, biologische Vielfalt	FFH- / Vogelschutzgebiet	weder im Plangebiet noch im Umfeld vorhanden	nein	nein	nein

2. Ermittlung Bestand und Bewertung der Umweltauswirkungen						
	Schutzgut	Bestand, Beschreibung derzeitiger Umweltzustand	Betroffenheit		Voraussichtliche erhebliche Umweltauswirkungen	
			Plan gebiet	Umfeld		
2.05		Naturschutzgebiet	weder im Plangebiet noch im Umfeld vorhanden	nein	nein	nein
2.06		planungsrelevante Arten (Tiere, Pflanzen)	weder im Plangebiet noch im Umfeld vorhanden	nein	nein	nein
2.07		§ 30 BNatSchG- bzw. § 62 LG-NW-Biotope	im Plangebiet nicht vorhanden	nein	---	nein
2.08		schutzwürdige Biotope	im Plangebiet nicht vorhanden	nein	---	nein
2.09		Biotopverbundfläche	im Plangebiet nicht vorhanden	nein	---	nein
2.10	Boden	schutzwürdige Böden	- Parabraunerde (sw3_ff) - Kolluvisol (sw3_ff)	ja	---	ja,- Flächeninanspruchnahme von schutzwürdigen Böden
2.11	Wasser	Wasserschutzgebiet	- WSG Fürth (Zone IIIA gepl.)	ja	---	nein,- keine Flächeninanspruchnahme eines WSG der Zonen I und II
2.12		Überschwemmungsgebiet	im Plangebiet nicht vorhanden	nein	---	nein
2.13	Klima / Luft	klimatische und lufthygienische Ausgleichsräume	- Offenland mit klimatischer Ausgleichsfunktion	ja	---	nein,- keine erheblichen Umweltauswirkungen auf das Regionalklima; mögliche lokale Klimaauswirkungen werden vorhaben- bzw. standortbezogen auf nachgeordneter Ebene geprüft
2.14		klimarelevante Böden	im Plangebiet nicht vorhanden	nein	---	nein
2.15	Landschaft	Naturpark	weder im Plangebiet noch im Umfeld vorhanden	nein	nein	nein
2.16		Landschaftsschutzgebiet	- LSG „44433“ (Plangebiet und Umfeld) - LSG „4532E“ (Umfeld Plangebiet)	ja	ja	vorhaben- und standortbezogene Prüfung auf nachgeordneter Planungs- und Zulassungsebene
2.17		unzerschnittene verkehrsarme Räume	- UZVR-4905-025 (<1 qkm)	ja	---	nein,- keine Flächeninanspruchnahme eines UZVR 10-50 qkm
2.18		geschützter Landschaftsbestandteil	im Plangebiet nicht vorhanden	nein	---	nein
2.19	Kultur- und sonstige Sachgüter	bedeutende Kulturlandschaften	im Plangebiet nicht vorhanden	nein	---	nein
2.20		Kulturdenkmäler / Bodendenkmäler	im Plangebiet nicht vorhanden	nein	---	nein

3. Berücksichtigung der Ergebnisse der Umweltprüfung		
3.01	Nullvariante (Entwicklung bei Nichtumsetzung der Planung)	gemäß bestehendem GEP99: <ul style="list-style-type: none"> - Allgemeine Freiraum- und Agrarbereiche - BSLE - Grundwasser- und Gewässerschutz - ASB
3.02	Gründe für die Wahl des geprüften Bereichs; Alternativen	Die Auswahl dieses Standortes beruht auf einer planerischen Gesamtkonzeption. Zur Erläuterung der konzeptionellen Grundlagen und tragenden Entscheidungsgründe zur Darstellung von allgemeinen Siedlungsbereichen wird auf die Ausführungen in der Begründung zur zeichnerischen Darstellung verwiesen (Kapitel 7 der Begründung). Mit Blick auf die besondere Berücksichtigung der Belange der Umwelt wurden Raumwiderstandskarten mit relevanten Umweltinformationen erarbeitet und frühzeitig in die planerische Entscheidung einbezogen, um möglichst verträgliche Standorte zu identifizieren. Die Vorgehensweise ist im Umweltbericht unter Kapitel 7 näher beschrieben.
3.03	Maßnahmen zur Vermeidung, Verringerung und zum Ausgleich der nachteiligen Auswirkungen	vgl. hierzu Kap. 6 des Umweltberichts
3.04	Hinweise für eine weitergehende Umweltprüfung auf nachfolgenden Planebenen	Die Beschreibung und Bewertung der voraussichtlich erheblichen Umweltauswirkungen auf die Schutzgüter gemäß § 9 Abs. 1 ROG ist auf den nachgeordneten Planungs- und Zulassungsebenen weiter zu konkretisieren (insbesondere im Rahmen der UVP und Eingriffsregelung). Es sind insbesondere die Auswirkungen auf die folgenden schutzgutbezogenen Kriterien zu berücksichtigen: <ul style="list-style-type: none"> - Wohnen - schutzwürdige Böden - Wasserschutzgebiet - klimatische und lufthygienische Ausgleichsräume - Landschaftsschutzgebiet - unzerschnittene verkehrsarme Räume
4. Zusammenfassende Einschätzung der Erheblichkeit der Umweltauswirkungen		
Hinsichtlich der schutzgutbezogenen Beurteilung sind voraussichtlich erhebliche Umweltauswirkungen bei zwei Kriterien (Wohnen, schutzwürdige Böden) zu erwarten, so dass die Umweltauswirkungen schutzgutübergreifend als erheblich eingeschätzt werden.		

Grev_067_ASB						
1. Allgemeine Informationen			Kartenausschnitt (M. 1:50.000)			
1.01	Kreis	Rhein-Kreis Neuss				
1.02	Kommune	Grevenbroich				
1.03	Größe / Länge	ca. 21,1 ha				
1.04	Reg.Plan-Darstellung bisher	Allgemeine Freiraum- und Agrarbereiche, Grundwasser- und Gewässerschutz				
1.05	Reg.Plan-Darstellung geplant	ASB, Grundwasser- und Gewässerschutz				
1.06	Bestandsbeschreibung (Realnutzung)	Ackerland, geringfügig Siedlungsflächen				
1.07	Vorbelastungen	BAB 46 und AS Grevenbroich nördlich des Plangebietes, Siedlungsflächen östlich und südöstlich des Plangebietes angrenzend, Gewerbefläche nordöstlich des Plangebietes, Hochspannungstrasse westlich des Plangebietes				
2. Ermittlung Bestand und Bewertung der Umweltauswirkungen						
	Schutzgut	Bestand, Beschreibung derzeitiger Umweltzustand	Betroffenheit		Voraussichtliche erhebliche Umweltauswirkungen	
			Plan gebiet	Umfeld		
2.01	Menschen, einschließlich der menschlichen Gesundheit	Kurorte / -gebiete- und Erholungsorte / - gebiete	im Plangebiet nicht vorhanden	nein	---	nein
2.02		Erholen (lärmarme Räume)	im Plangebiet nicht vorhanden	nein	---	nein
2.03		Wohnen	- im Plangebiet nicht vorhanden - im 1.500m-Umfeld Vorkommen einer stark emittierenden Planfestlegung (Autobahn BAB 46)	ja	ja	ja,- Vorkommen von stark emittierenden Planfestlegungen (BAB 46) im Umfeld
2.04	Tiere, Pflanzen, biologische Vielfalt	FFH- / Vogelschutzgebiet	weder im Plangebiet noch im Umfeld vorhanden	nein	nein	nein
2.05		Naturschutzgebiet	weder im Plangebiet noch im Umfeld vorhanden	nein	nein	nein

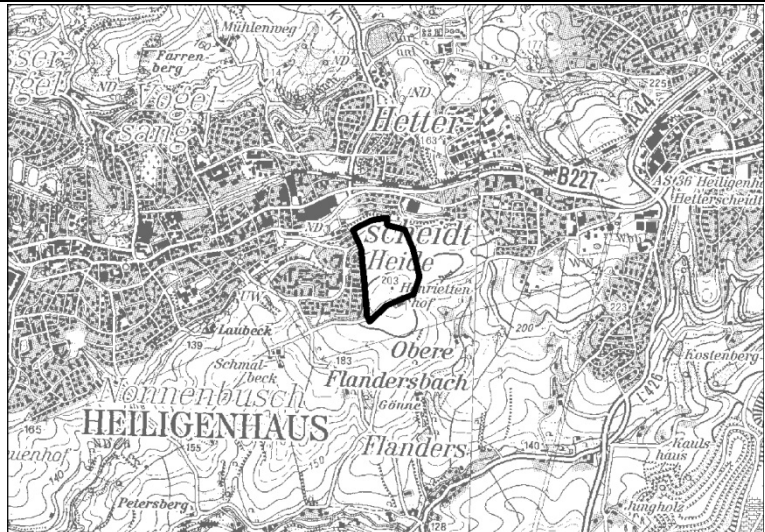
2. Ermittlung Bestand und Bewertung der Umweltauswirkungen						
	Schutzgut		Bestand, Beschreibung derzeitiger Umweltzustand	Betroffenheit		Voraussichtliche erhebliche Umweltauswirkungen
				Plan gebiet	Umfeld	
2.06		planungsrelevante Arten (Tiere, Pflanzen)	weder im Plangebiet noch im Umfeld vorhanden	nein	nein	nein
2.07		§ 30 BNatSchG- bzw. § 62 LG-NW-Biotope	im Plangebiet nicht vorhanden	nein	---	nein
2.08		schutzwürdige Biotope	im Plangebiet nicht vorhanden	nein	---	nein
2.09		Biotopverbundfläche	im Plangebiet nicht vorhanden	nein	---	nein
2.10	Boden	schutzwürdige Böden	- Parabraunerde (sw3_ff) - Pararendzina (sw3_ff)	ja	---	ja,- Flächeninanspruchnahme von schutzwürdigen Böden
2.11	Wasser	Wasserschutzgebiet	- WSG Fürth (Zone IIIA gepl.)	ja	---	nein,- keine Flächeninanspruchnahme eines WSG der Zonen I und II
2.12		Überschwemmungsgebiet	im Plangebiet nicht vorhanden	nein	---	nein
2.13	Klima / Luft	klimatische und lufthygienische Ausgleichsräume	- Offenland mit klimatischer Ausgleichsfunktion	ja	---	nein,- keine erheblichen Umweltauswirkungen auf das Regionalklima; mögliche lokale Klimaauswirkungen werden vorhaben- bzw. standortbezogen auf nachgeordneter Ebene geprüft
2.14		klimarelevante Böden	im Plangebiet nicht vorhanden	nein	---	nein
2.15	Landschaft	Naturpark	weder im Plangebiet noch im Umfeld vorhanden	nein	nein	nein
2.16		Landschaftsschutzgebiet	im Plangebiet nicht vorhanden	nein	nein	nein
2.17		unzerschnittene verkehrsarme Räume	im Plangebiet nicht vorhanden	nein	---	nein
2.18		geschützter Landschaftsbestandteil	im Plangebiet nicht vorhanden	nein	---	nein
2.19	Kultur- und sonstige Sachgüter	bedeutende Kulturlandschaften	im Plangebiet nicht vorhanden	nein	---	nein
2.20		Kulturdenkmäler / Bodendenkmäler	im Plangebiet nicht vorhanden	nein	---	nein

3.	Berücksichtigung der Ergebnisse der Umweltprüfung	
3.01	Nullvariante (Entwicklung bei Nichtumsetzung der Planung)	gemäß bestehendem GEP99: - Allgemeine Freiraum- und Agrarbereiche - Grundwasser- und Gewässerschutz
3.02	Gründe für die Wahl des geprüften Bereichs; Alternativen	Die Auswahl dieses Standortes beruht auf einer planerischen Gesamtkonzeption. Zur Erläuterung der konzeptionellen Grundlagen und tragenden Entscheidungsgründe zur Darstellung von allgemeinen Siedlungsbereichen wird auf die Ausführungen in der Begründung zur zeichnerischen Darstellung verwiesen (Kapitel 7 der Begründung). Mit Blick auf die besondere Berücksichtigung der Belange der Umwelt wurden Raumwiderstandskarten mit relevanten Umweltinformationen erarbeitet und frühzeitig in die planerische Entscheidung einbezogen, um möglichst verträgliche Standorte zu identifizieren. Die Vorgehensweise ist im Umweltbericht unter Kapitel 7 näher beschrieben.
3.03	Maßnahmen zur Vermeidung, Verringerung und zum Ausgleich der nachteiligen Auswirkungen	vgl. hierzu Kap. 6 des Umweltberichts
3.04	Hinweise für eine weitergehende Umweltprüfung auf nachfolgenden Planebenen	Die Beschreibung und Bewertung der voraussichtlich erheblichen Umweltauswirkungen auf die Schutzgüter gemäß § 9 Abs. 1 ROG ist auf den nachgeordneten Planungs- und Zulassungsebenen weiter zu konkretisieren (insbesondere im Rahmen der UVP und Eingriffsregelung). Es sind insbesondere die Auswirkungen auf die folgenden schutzgutbezogenen Kriterien zu berücksichtigen: - Wohnen - schutzwürdige Böden - Wasserschutzgebiet - klimatische und lufthygienische Ausgleichsräume

4. Zusammenfassende Einschätzung der Erheblichkeit der Umweltauswirkungen

Hinsichtlich der schutzgutbezogenen Beurteilung sind voraussichtlich erhebliche Umweltauswirkungen bei zwei Kriterien (Wohnen, schutzwürdige Böden) zu erwarten, so dass die Umweltauswirkungen schutzgutübergreifend als erheblich eingeschätzt werden.

Hei_001_A_ASBRES (2203-30)

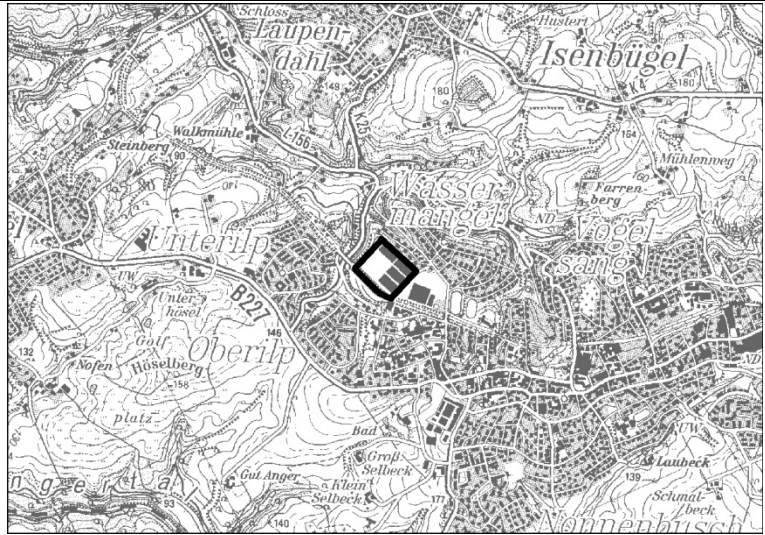
1.	Allgemeine Informationen	Kartenausschnitt (M. 1:50.000)
1.01	Kreis Mettmann	
1.02	Kommune Heiligenhaus	
1.03	Größe / Länge ca. 18,6 ha	
1.04	Reg.Plan-Darstellung bisher ASB	
1.05	Reg.Plan-Darstellung geplant ASB	
1.06	Bestandsbeschreibung (Realnutzung) Ackerland, kleine Siedlungsfläche im südlichen Plangebiet	
1.07	Vorbelastungen Siedlungsflächen westlich und nördlich des Plangebietes; Industrie- und Gewerbeflächen nordöstlich des Plangebietes; B227 und Bahnlinie nördlich sowie Hochspannungstrasse südlich des Plangebietes	

2. Ermittlung Bestand und Bewertung der Umweltauswirkungen

	Schutzgut	Bestand, Beschreibung derzeitiger Umweltzustand	Betroffenheit		Voraussichtliche erhebliche Umweltauswirkungen	
			Plan gebiet	Umfeld		
2.01	Menschen, einschließlich der menschlichen Gesundheit	Kurorte / -gebiete- und Erholungsorte / - gebiete	im Plangebiet nicht vorhanden	nein	---	nein
2.02		Erholen (lärmarme Räume)	im Plangebiet nicht vorhanden	nein	---	nein
2.03		Wohnen	weder im Plangebiet noch im Umfeld vorhanden	nein	nein	nein
2.04	Tiere, Pflanzen, biologische Vielfalt	FFH- / Vogelschutzgebiet	weder im Plangebiet noch im Umfeld vorhanden	nein	nein	nein
2.05		Naturschutzgebiet	weder im Plangebiet noch im Umfeld vorhanden	nein	nein	nein


2. Ermittlung Bestand und Bewertung der Umweltauswirkungen						
	Schutzgut		Bestand, Beschreibung derzeitiger Umweltzustand	Betroffenheit		Voraussichtliche erhebliche Umweltauswirkungen
				Plan gebiet	Umfeld	
2.06		planungsrelevante Arten (Tiere, Pflanzen)	weder im Plangebiet noch im Umfeld vorhanden	nein	nein	nein
2.07		§ 30 BNatSchG- bzw. § 62 LG-NW-Biotop	im Plangebiet nicht vorhanden	nein	---	nein
2.08		Schutzwürdige Biotop	im Plangebiet nicht vorhanden	nein	---	nein
2.09		Biotopverbundfläche	- VB-D-4607-010: Nebentäler des Angerbachtales (besondere Bedeutung)	ja	---	nein,- keine Flächeninanspruchnahme einer Biotopverbundfläche mit herausragender Bedeutung
2.10	Boden	Schutzwürdige Böden	- Parabraunerde (sw1_ff) - Parabraunerde (sw3_ff) - Kolluvisol (sw3_ff)	ja	---	ja,- Flächeninanspruchnahme schutzwürdiger Böden
2.11	Wasser	Wasserschutzgebiet	im Plangebiet nicht vorhanden	nein	---	nein
2.12		Überschwemmungsgebiet	im Plangebiet nicht vorhanden	nein	---	nein
2.13	Klima / Luft	klimatische und lufthygienische Ausgleichsräume	- Offenland mit klimatischer Ausgleichsfunktion	ja	---	nein,- keine erheblichen Umweltauswirkungen auf das Regionalklima; mögliche lokale Klimaauswirkungen werden vorhaben- bzw. standortbezogen auf nachgeordneter Ebene geprüft
2.14		klimarelevante Böden	im Plangebiet nicht vorhanden	nein	---	nein
2.15	Landschaft	Naturpark	weder im Plangebiet noch im Umfeld vorhanden	nein	nein	nein
2.16		Landschaftsschutzgebiet	- LSG „Anger/ Laubecker Bach“ (Plangebiet und Umfeld)	ja	ja	nein,- vorhabens- und standortbezogene Prüfung auf nachgeordneter Planungs- und Zulassungsebene
2.17		Unzerschnittene verkehrsarme Räume	- UZVR-4607-048 (5-10 qkm) - UVZR-1876 (10-50 qkm)	ja	---	nein ja,- keine Flächeninanspruchnahme eines unzerschnittenen verkehrsarmen Raumes 10-50 qkm
2.18		Geschützter Landschaftsbestandteil	im Plangebiet nicht vorhanden	nein	---	nein
2.19	Kultur- und sonstige Sachgüter	bedeutende Kulturlandschaften	im Plangebiet nicht vorhanden	nein	---	nein

2. Ermittlung Bestand und Bewertung der Umweltauswirkungen						
	Schutzgut		Bestand, Beschreibung derzeitiger Umweltzustand	Betroffenheit		Voraussichtliche erhebliche Umweltauswirkungen
				Plan gebiet	Umfeld	
2.20		Kulturdenkmäler / Bodendenkmäler	im Plangebiet nicht vorhanden	nein	---	nein
3. Berücksichtigung der Ergebnisse der Umweltprüfung						
3.01	Nullvariante (Entwicklung bei Nichtumsetzung der Planung)		gemäß bestehendem GEP99: - ASB			
3.02	Gründe für die Wahl des geprüften Bereichs; Alternativen		Die Auswahl dieses Standortes beruht auf einer planerischen Gesamtkonzeption. Zur Erläuterung der konzeptionellen Grundlagen und tragenden Entscheidungsgründe zur Darstellung von Bereichen für eine Siedlungsnutzung wird auf die Ausführungen in der Begründung zur zeichnerischen Darstellung verwiesen (Kap. 7 der Begründung). Mit Blick auf die besondere Berücksichtigung der Belange der Umwelt wurden Raumwiderstandskarten mit relevanten Umweltinformationen erarbeitet und frühzeitig in die planerische Entscheidung einbezogen, um möglichst verträgliche Standorte zu identifizieren. Die Vorgehensweise ist im Umweltbericht unter Kap. 7 näher beschrieben.			
3.03	Maßnahmen zur Vermeidung, Verringerung und zum Ausgleich der nachteiligen Auswirkungen		Vgl. hierzu Kapitel 6 des Umweltberichtes.			
3.04	Hinweise für eine weitergehende Umweltprüfung auf nachfolgenden Planebenen		Die Beschreibung und Bewertung der voraussichtlich erheblichen Umweltauswirkungen auf die Schutzgüter gemäß § 9 Abs. 1 ROG ist auf den nachgeordneten Planungs- und Zulassungsebenen weiter zu konkretisieren (insbesondere im Rahmen der UVP und Eingriffsregelung). Es sind insbesondere die Auswirkungen auf die folgenden schutzgutbezogenen Kriterien zu berücksichtigen: - Biotopverbundfläche - schutzwürdige Böden - klimatische und lufthygienische Ausgleichsräume - Landschaftsschutzgebiet - unzerschnittene verkehrsarme Räume			
4. Zusammenfassende Einschätzung der Erheblichkeit der Umweltauswirkungen						
<p>Hinsichtlich der schutzgutbezogenen Beurteilung sind voraussichtlich erhebliche Umweltauswirkungen bei einem-zwei Kriterien Kriterium (schutzwürdige Böden und unzerschnittene verkehrsarme Räume) zu erwarten, so dass die Umweltauswirkungen schutzgutübergreifend aufgrund der geringeren Gewichtung des Kriteriums als nicht erheblich eingeschätzt werden.</p>						

Hei_002_C_ASB (2203-13)						
1. Allgemeine Informationen			Kartenausschnitt (M. 1:50.000)			
1.01	Kreis	Mettmann				
1.02	Kommune	Heiligenhaus				
1.03	Größe / Länge	ca. 8,2 ha				
1.04	Reg.Plan-Darstellung bisher	ASB				
1.05	Reg.Plan-Darstellung geplant	ASB, Grundwasser-und Gewässerschutz				
1.06	Bestandsbeschreibung (Realnutzung)	Industrie- und Gewerbefläche, Gehölzstrukturen				
1.07	Vorbelastungen	Siedlungsflächen südwestlich und nordöstlich des Plangebietes; Industrie- und Gewerbeflächen östlich und südlich des Plangebietes; L156 westlich des Plangebietes				
2. Ermittlung Bestand und Bewertung der Umweltauswirkungen						
	Schutzgut	Bestand, Beschreibung derzeitiger Umweltzustand	Betroffenheit		Voraussichtliche erhebliche Umweltauswirkungen	
			Plan gebiet	Umfeld		
2.01	Menschen, einschließlich der menschlichen Gesundheit	Kurorte / -gebiete- und Erholungsorte / - gebiete	im Plangebiet nicht vorhanden	nein	---	nein
2.02		Erholen (lärmarme Räume)	im Plangebiet nicht vorhanden	nein	---	nein
2.03		Wohnen	weder im Plangebiet noch im Umfeld vorhanden	nein	nein	nein
2.04	Tiere, Pflanzen, biologische Vielfalt	FFH- / Vogelschutzgebiet	weder im Plangebiet noch im Umfeld vorhanden	nein	nein	nein
2.05		Naturschutzgebiet	- NSG ME-022: „Vogelsangbachtal“ (Umfeld)	nein	ja	ja,- Vorkommen eines NSG im Umfeld

2. Ermittlung Bestand und Bewertung der Umweltauswirkungen						
	Schutzgut		Bestand, Beschreibung derzeitiger Umweltzustand	Betroffenheit		Voraussichtliche erhebliche Umweltauswirkungen
				Plan gebiet	Umfeld	
2.06		planungsrelevante Arten (Tiere, Pflanzen)	im Plangebiet nicht vorhanden	nein	---	nein
2.07		§ 30 BNatSchG- bzw. § 62 LG-NW-Biotop	im Plangebiet nicht vorhanden	nein	---	nein
2.08		Schutzwürdige Biotop	im Plangebiet nicht vorhanden	nein	---	nein
2.09		Biotopverbundfläche	- VB-D-4607-023: Rinderbachtal (herausragende Bedeutung)	ja	---	ja,- Flächeninanspruchnahme einer Biotopverbundfläche mit herausragender Bedeutung
2.10	Boden	Schutzwürdige Böden	- Parabraunerde (sw3_ff)	ja	---	ja,- Flächeninanspruchnahme eines schutzwürdigen Bodens
2.11	Wasser	Wasserschutzgebiet	- WSG: Heiligenhaus (Zone IIIA (gepl.))	ja	---	nein,- keine Flächeninanspruchnahme eines Wasserschutzgebietes der Zone I und II
2.12		Überschwemmungsgebiet	im Plangebiet nicht vorhanden	nein	---	nein
2.13	Klima / Luft	klimatische und lufthygienische Ausgleichsräume	- Offenland mit klimatischer Ausgleichsfunktion	ja	---	nein,- keine erheblichen Umweltauswirkungen auf das Regionalklima; mögliche lokale Klimaauswirkungen werden vorhaben- bzw. standortbezogen auf nachgeordneter Ebene geprüft
2.14		klimarelevante Böden	im Plangebiet nicht vorhanden	nein	---	nein
2.15	Landschaft	Naturpark	weder im Plangebiet noch im Umfeld vorhanden	nein	nein	nein
2.16		Landschaftsschutzgebiet	- LSG „Vogelsangbach“ (Plangebiet und Umfeld)	ja	ja	nein,- vorhabens- und standortbezogene Prüfung auf nachgeordneter Planungs- und Zulassungsebene
2.17		Unzerschnittene verkehrsarme Räume	- UZVR-4607-027 (<1 qkm)	ja	---	nein,- keine Flächeninanspruchnahme eines unzerschnittenen verkehrsarmen Raumes 10-50 qkm
2.18		Geschützter Landschaftsbestandteil	- LB: B 2.8-91 - Ehemalige Trasse der Niederbergbahn	ja	---	ja, Flächeninanspruchnahme von geschützten Landschaftsbestandteilen
2.19	Kultur- und sonstige Sachgüter	bedeutende Kulturlandschaften	im Plangebiet nicht vorhanden	nein	---	nein
2.20		Kulturdenkmäler / Bodendenkmäler	im Plangebiet nicht vorhanden	nein	---	nein

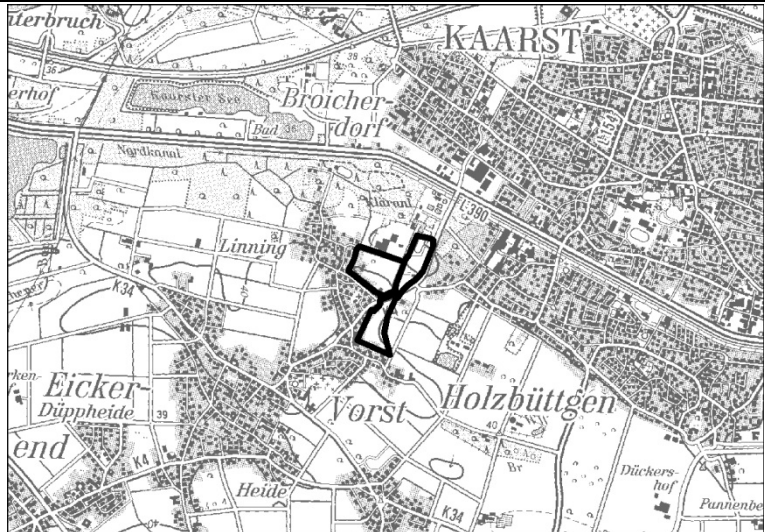
3. Berücksichtigung der Ergebnisse der Umweltprüfung		
3.01	Nullvariante (Entwicklung bei Nichtumsetzung der Planung)	gemäß bestehendem GEP99: - ASB
3.02	Gründe für die Wahl des geprüften Bereichs; Alternativen	Die Auswahl dieses Standortes beruht auf einer planerischen Gesamtkonzeption. Zur Erläuterung der konzeptionellen Grundlagen und tragenden Entscheidungsgründe zur Darstellung von Bereichen für eine Siedlungsnutzung wird auf die Ausführungen in der Begründung zur zeichnerischen Darstellung verwiesen (Kap. 7 der Begründung). Mit Blick auf die besondere Berücksichtigung der Belange der Umwelt wurden Raumwiderstandskarten mit relevanten Umweltinformationen erarbeitet und frühzeitig in die planerische Entscheidung einbezogen, um möglichst verträgliche Standorte zu identifizieren. Die Vorgehensweise ist im Umweltbericht unter Kap. 7 näher beschrieben.
3.03	Maßnahmen zur Vermeidung, Verringerung und zum Ausgleich der nachteiligen Auswirkungen	Vgl. hierzu Kapitel 6 des Umweltberichtes.
3.04	Hinweise für eine weitergehende Umweltprüfung auf nachfolgenden Planebenen	Die Beschreibung und Bewertung der voraussichtlich erheblichen Umweltauswirkungen auf die Schutzgüter gemäß § 9 Abs. 1 ROG ist auf den nachgeordneten Planungs- und Zulassungsebenen weiter zu konkretisieren (insbesondere im Rahmen der UVP und Eingriffsregelung). Es sind insbesondere die Auswirkungen auf die folgenden schutzgutbezogenen Kriterien zu berücksichtigen: - Naturschutzgebiet - Biotopverbundfläche - schutzwürdige Böden - Wasserschutzgebiet - klimatische und lufthygienische Ausgleichsräume - Landschaftsschutzgebiet - unzerschnittene verkehrsarme Räume - geschützter Landschaftsbestandteil
4. Zusammenfassende Einschätzung der Erheblichkeit der Umweltauswirkungen		
Hinsichtlich der schutzgutbezogenen Beurteilung sind voraussichtlich erhebliche Umweltauswirkungen bei vier Kriterien (Naturschutzgebiet, Biotopverbundfläche, schutzwürdige Böden, geschützter Landschaftsbestandteil) zu erwarten, so dass die Umweltauswirkungen schutzgutübergreifend als erheblich eingeschätzt werden		

Hei_003_ASBRES (2203-05)						
1. Allgemeine Informationen			Kartenausschnitt (M. 1:50.000)			
1.01	Kreis	Mettmann				
1.02	Kommune	Heiligenhaus				
1.03	Größe / Länge	ca. 9,1 ha				
1.04	Reg.Plan-Darstellung bisher	GIB				
1.05	Reg.Plan-Darstellung geplant	ASB				
1.06	Bestandsbeschreibung (Realnutzung)	Acker- und Grünland, lineare Gehölzstrukturen				
1.07	Vorbelastungen	Siedlungsflächen nördlich und östlich des Plangebietes; Industrie- und Gewerbeflächen nordöstlich des Plangebietes; B227 verläuft nördlich, L156 südlich des Plangebietes				
2. Ermittlung Bestand und Bewertung der Umweltauswirkungen						
	Schutzgut	Bestand, Beschreibung derzeitiger Umweltzustand	Betroffenheit		Voraussichtliche erhebliche Umweltauswirkungen	
			Plan gebiet	Umfeld		
2.01	Menschen, einschließlich der menschlichen Gesundheit	Kurorte / -gebiete- und Erholungsorte / - gebiete	im Plangebiet nicht vorhanden	nein	---	nein
2.02		Erholen (lärmarme Räume)	im Plangebiet nicht vorhanden	nein	---	nein
2.03		Wohnen	weder im Plangebiet noch im Umfeld vorhanden	nein	nein	nein
2.04	Tiere, Pflanzen, biologische Vielfalt	FFH- / Vogelschutzgebiet	weder im Plangebiet noch im Umfeld vorhanden	nein	nein	nein
2.05		Naturschutzgebiet	- NSG ME-053: „Angertal“ (Umfeld)	nein	ja	ja,- Vorkommen eines NSG im Umfeld

2. Ermittlung Bestand und Bewertung der Umweltauswirkungen						
	Schutzgut	Bestand, Beschreibung derzeitiger Umweltzustand	Betroffenheit		Voraussichtliche erhebliche Umweltauswirkungen	
			Plan gebiet	Umfeld		
2.06		planungsrelevante Arten (Tiere, Pflanzen)	- Steinkauz (Umfeld)	nein	ja	nein,- keine verfahrenskritischen Vorkommen einer planungsrelevanten Art innerhalb des Plangebietes oder Umfelds
2.07		§ 30 BNatSchG- bzw. § 62 LG-NW-Biotope	im Plangebiet nicht vorhanden	nein	---	nein
2.08		Schutzwürdige Biotope	im Plangebiet nicht vorhanden	nein	---	nein
2.09		Biotopverbundfläche	im Plangebiet nicht vorhanden	nein	---	nein
2.10	Boden	Schutzwürdige Böden	- Parabraunerde-Pseudogley (sw2_ff) - Parabraunerde (sw3_ff)	ja	---	ja,- Flächeninanspruchnahme eines schutzwürdigen Bodens
2.11	Wasser	Wasserschutzgebiet	im Plangebiet nicht vorhanden	nein	---	nein
2.12		Überschwemmungsgebiet	im Plangebiet nicht vorhanden	nein	---	nein
2.13	Klima / Luft	klimatische und lufthygienische Ausgleichsräume	- Offenland mit klimatischer Ausgleichsfunktion	ja	---	nein,- keine erheblichen Umweltauswirkungen auf das Regionalklima; mögliche lokale Klimaauswirkungen werden vorhaben- bzw. standortbezogen auf nachgeordneter Ebene geprüft
2.14		klimarelevante Böden	im Plangebiet nicht vorhanden	nein	---	nein
2.15	Landschaft	Naturpark	weder im Plangebiet noch im Umfeld vorhanden	nein	nein	nein
2.16		Landschaftsschutzgebiet	- LSG „Anger und Nebenbäche“ (Umfeld)	nein	ja	nein,- vorhabens- und standortbezogene Prüfung auf nachgeordneter Planungs- und Zulassungsebene
2.17		Unzerschnittene verkehrsarme Räume	- UZVR-4607-003 (5-10 qkm)	ja	---	nein,- keine Flächeninanspruchnahme eines unzerschnittenen verkehrsarmen Raumes 10-50 qkm
2.18		Geschützter Landschaftsbestandteil	im Plangebiet nicht vorhanden	nein	---	nein
2.19	Kultur- und sonstige Sachgüter	bedeutende Kulturlandschaften	im Plangebiet nicht vorhanden	nein	---	nein
2.20		Kulturdenkmäler / Bodendenkmäler	im Plangebiet nicht vorhanden	nein	---	nein

3. Berücksichtigung der Ergebnisse der Umweltprüfung		
3.01	Nullvariante (Entwicklung bei Nichtumsetzung der Planung)	gemäß bestehendem GEP99: - GIB
3.02	Gründe für die Wahl des geprüften Bereichs; Alternativen	Die Auswahl dieses Standortes beruht auf einer planerischen Gesamtkonzeption. Zur Erläuterung der konzeptionellen Grundlagen und tragenden Entscheidungsgründe zur Darstellung von Bereichen für eine Siedlungsnutzung wird auf die Ausführungen in der Begründung zur zeichnerischen Darstellung verwiesen (Kap. 7 der Begründung). Mit Blick auf die besondere Berücksichtigung der Belange der Umwelt wurden Raumwiderstandskarten mit relevanten Umweltinformationen erarbeitet und frühzeitig in die planerische Entscheidung einbezogen, um möglichst verträgliche Standorte zu identifizieren. Die Vorgehensweise ist im Umweltbericht unter Kap. 7 näher beschrieben.
3.03	Maßnahmen zur Vermeidung, Verringerung und zum Ausgleich der nachteiligen Auswirkungen	Vgl. hierzu Kapitel 6 des Umweltberichtes.
3.04	Hinweise für eine weitergehende Umweltprüfung auf nachfolgenden Planebenen	Die Beschreibung und Bewertung der voraussichtlich erheblichen Umweltauswirkungen auf die Schutzgüter gemäß § 9 Abs. 1 ROG ist auf den nachgeordneten Planungs- und Zulassungsebenen weiter zu konkretisieren (insbesondere im Rahmen der UVP und Eingriffsregelung). Es sind insbesondere die Auswirkungen auf die folgenden schutzgutbezogenen Kriterien zu berücksichtigen: - Naturschutzgebiet - planungsrelevante Arten (Tiere) - schutzwürdige Böden - klimatische und lufthygienische Ausgleichsräume - Landschaftsschutzgebiet - unzerschnittene verkehrsarme Räume
4. Zusammenfassende Einschätzung der Erheblichkeit der Umweltauswirkungen		
Hinsichtlich der schutzgutbezogenen Beurteilung sind voraussichtlich erhebliche Umweltauswirkungen bei zwei Kriterien (Naturschutzgebiet, schutzwürdige Böden) zu erwarten, so dass die Umweltauswirkungen schutzgutübergreifend als erheblich eingeschätzt werden.		

Kaa_004_ASB (2304-3)/ Kaa_004_ASBRES (2304-RPB 3)/ Kaa_007_ASBRES (2304-RPB 1)

1.	Allgemeine Informationen	Kartenausschnitt (M. 1:50.000)
1.01	Kreis Neuss	
1.02	Kommune Kaarst	
1.03	Größe / Länge ca. 16,5 ha	
1.04	Reg.Plan-Darstellung bisher ASB, Allgemeine Freiraum- und Agrarbereiche, Grundwasser- und Gewässerschutz	
1.05	Reg.Plan-Darstellung geplant ASB, ASBRES, Grundwasser- und Gewässerschutz	
1.06	Bestandsbeschreibung (Realnutzung) Überwiegend Ackerland, Siedlungsflächen an den Rändern, Sportanlage	
1.07	Vorbelastungen Plangebiet von Siedlungsflächen umgeben, L390 und Kläranlage nördlich des Plangebietes	

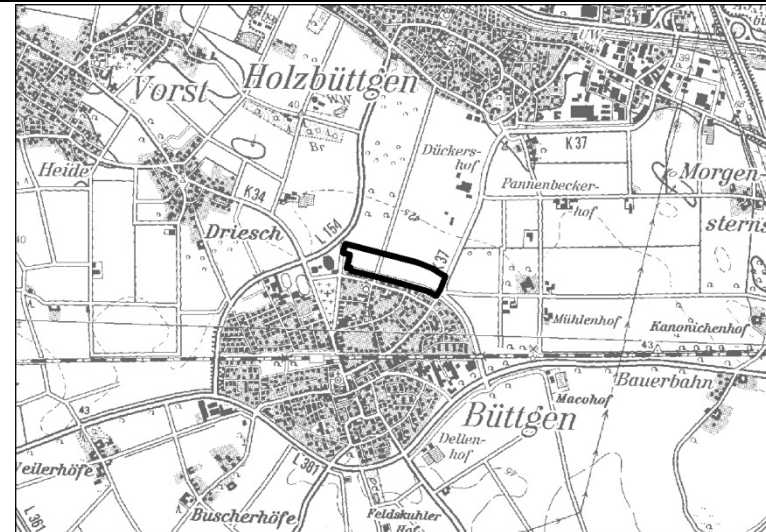
2. Ermittlung Bestand und Bewertung der Umweltauswirkungen						
	Schutzgut	Bestand, Beschreibung derzeitiger Umweltzustand	Betroffenheit		Voraussichtliche erhebliche Umweltauswirkungen	
			Plan gebiet	Umfeld		
2.01	Menschen, einschließlich der menschlichen Gesundheit	Kurorte / -gebiete- und Erholungsorte / - gebiete	im Plangebiet nicht vorhanden	nein	---	nein
2.02		Erholen (lärmarme Räume)	im Plangebiet nicht vorhanden	nein	---	nein
2.03		Wohnen	- Straßen für den vorwiegend großräumigen Verkehr (BAB 52) im 1500 m-Umfeld	nein	ja	ja,- Vorkommen von stark emittierenden Planfestlegungen im Umfeld
2.04	Tiere, Pflanzen, biologische Vielfalt	FFH- / Vogelschutzgebiet	weder im Plangebiet noch im Umfeld vorhanden	nein	nein	nein
2.05		Naturschutzgebiet	weder im Plangebiet noch im Umfeld vorhanden	nein	nein	nein
2.06		planungsrelevante Arten	weder im Plangebiet noch im Umfeld	nein	nein	nein

2. Ermittlung Bestand und Bewertung der Umweltauswirkungen						
	Schutzgut	Bestand, Beschreibung derzeitiger Umweltzustand	Betroffenheit		Voraussichtliche erhebliche Umweltauswirkungen	
			Plan gebiet	Umfeld		
		(Tiere, Pflanzen)	vorhanden			
2.07		§ 30 BNatSchG- bzw. § 62 LG-NW-Biotope	im Plangebiet nicht vorhanden	nein	---	nein
2.08		schutzwürdige Biotope	im Plangebiet nicht vorhanden	nein	---	nein
2.09		Biotopverbundfläche	im Plangebiet nicht vorhanden	nein	---	nein
2.10	Boden	schutzwürdige Böden	- Gley-Parabraunerde (sw2_ff)	ja	---	ja,- Flächeninanspruchnahme von schutzwürdigen Böden
2.11	Wasser	Wasserschutzgebiet	- WSG Büttgen-Driesch (Zone IIIA)	ja	---	nein,- keine Flächeninanspruchnahme eines WSG in Zone I oder II
2.12		Überschwemmungsgebiet	im Plangebiet nicht vorhanden	nein	---	nein
2.13	Klima / Luft	klimatechnische und lufthygienische Ausgleichsräume	- Offenland mit klimatischer Ausgleichsfunktion	ja	---	nein,- vorhabens- und standortbezogene Prüfung auf nachgeordneter Planungs- und Zulassungsebene
2.14		klimatechnische Böden	im Plangebiet nicht vorhanden	nein	---	nein
2.15	Landschaft	Naturpark	weder im Plangebiet noch im Umfeld vorhanden	nein	nein	nein
2.16		Landschaftsschutzgebiet	- LSG „3E373“	nein	ja	nein,- vorhabens- und standortbezogene Prüfung auf nachgeordneter Planungs- und Zulassungsebene
2.17		unzerschnittene verkehrsarme Räume	- UZVR-4705-015 (1-5 qkm) - UZVR-4705-004 (1-5 qkm)	ja	---	nein,- keine Flächeninanspruchnahme eines UZVR 10-50 qkm
2.18		geschützter Landschaftsbestandteil	im Plangebiet nicht vorhanden	nein	---	nein
2.19	Kultur- und sonstige Sachgüter	bedeutende Kulturlandschaften	im Plangebiet nicht vorhanden	nein	---	nein
2.20		Kulturdenkmäler / Bodendenkmäler	im Plangebiet nicht vorhanden	nein	---	nein

3. Berücksichtigung der Ergebnisse der Umweltprüfung		
3.01	Nullvariante (Entwicklung bei Nichtumsetzung der Planung)	gemäß bestehendem GEP99: <ul style="list-style-type: none"> - ASB - Allgemeine Freiraum- und Agrarbereiche - Grundwasser- und Gewässerschutz
3.02	Gründe für die Wahl des geprüften Bereichs; Alternativen	Die Auswahl dieses Standortes beruht auf einer planerischen Gesamtkonzeption. Zur Erläuterung der konzeptionellen Grundlagen und tragenden Entscheidungsgründe zur Darstellung von allgemeinen Siedlungsbereichen wird auf die Ausführungen in der Begründung zur zeichnerischen Darstellung verwiesen (Kapitel 7 der Begründung). Mit Blick auf die besondere Berücksichtigung der Belange der Umwelt wurden Raumwiderstandskarten mit relevanten Umweltinformationen erarbeitet und frühzeitig in die planerische Entscheidung einbezogen, um möglichst verträgliche Standorte zu identifizieren. Die Vorgehensweise ist im Umweltbericht unter Kapitel 7 näher beschrieben.
3.03	Maßnahmen zur Vermeidung, Verringerung und zum Ausgleich der nachteiligen Auswirkungen	vgl. hierzu Kap. 6 des Umweltberichts
3.04	Hinweise für eine weitergehende Umweltprüfung auf nachfolgenden Planebenen	Die Beschreibung und Bewertung der voraussichtlich erheblichen Umweltauswirkungen auf die Schutzgüter gemäß § 9 Abs. 1 ROG ist auf den nachgeordneten Planungs- und Zulassungsebenen weiter zu konkretisieren (insbesondere im Rahmen der UVP und Eingriffsregelung). Es sind insbesondere die Auswirkungen auf die folgenden schutzgutbezogenen Kriterien zu berücksichtigen: <ul style="list-style-type: none"> - Wohnen - schutzwürdige Böden - Wasserschutzgebiet - klimatische und lufthygienische Ausgleichsräume - Landschaftsschutzgebiet - unzerschnittene verkehrsarme Räume
4. Zusammenfassende Einschätzung der Erheblichkeit der Umweltauswirkungen		
Hinsichtlich der schutzgutbezogenen Beurteilung sind voraussichtlich erhebliche Umweltauswirkungen bei zwei Kriterien (Wohnen, schutzwürdige Böden) zu erwarten, so dass die Umweltauswirkungen schutzgutübergreifend als erheblich eingeschätzt werden.		

Kaa_005__ASBRES (2304-RPB 4)

1. Allgemeine Informationen		Kartenausschnitt (M. 1:50.000)
1.01	Kreis	Neuss
1.02	Kommune	Kaarst
1.03	Größe / Länge	ca. 10,3 ha
1.04	Reg.Plan-Darstellung bisher	ASB, Grundwasser- und Gewässerschutz
1.05	Reg.Plan-Darstellung geplant	ASB, Grundwasser- und Gewässerschutz
1.06	Bestandsbeschreibung (Realnutzung)	Ackerland, Gehölzstrukturen, ein Gebäude
1.07	Vorbelastungen	Siedlungsflächen südlich des Plangebietes, L154 westlich des Plangebietes, K37 östlich des Plangebietes



2. Ermittlung Bestand und Bewertung der Umweltauswirkungen

	Schutzgut	Bestand, Beschreibung derzeitiger Umweltzustand	Betroffenheit		Voraussichtliche erhebliche Umweltauswirkungen	
			Plan gebiet	Umfeld		
2.01	Menschen, einschließlich der menschlichen Gesundheit	Kurorte / -gebiete- und Erholungsorte / - gebiete	im Plangebiet nicht vorhanden	nein	---	nein
2.02		Erholen (lärmarme Räume)	im Plangebiet nicht vorhanden	nein	---	nein
2.03		Wohnen	weder im Plangebiet noch im Umfeld vorhanden	nein	nein	nein
2.04	Tiere, Pflanzen, biologische Vielfalt	FFH- / Vogelschutzgebiet	weder im Plangebiet noch im Umfeld vorhanden	nein	nein	nein
2.05		Naturschutzgebiet	weder im Plangebiet noch im Umfeld vorhanden	nein	nein	nein

2. Ermittlung Bestand und Bewertung der Umweltauswirkungen						
	Schutzgut		Bestand, Beschreibung derzeitiger Umweltzustand	Betroffenheit		Voraussichtliche erhebliche Umweltauswirkungen
				Plan gebiet	Umfeld	
2.06		planungsrelevante Arten (Tiere, Pflanzen)	- Feldhamster (im Umfeld)	nein	ja	nein, - kein verfahrenskritisches Vorkommen einer planungsrelevanten Art im Plangebiet oder im Umfeld
2.07		§ 30 BNatSchG- bzw. § 62 LG-NW-Biotope	im Plangebiet nicht vorhanden	nein	---	nein
2.08		schutzwürdige Biotope	im Plangebiet nicht vorhanden	nein	---	nein
2.09		Biotopverbundfläche	im Plangebiet nicht vorhanden	nein	---	nein
2.10	Boden	schutzwürdige Böden	- Parabraunerde (sw3_ff)	ja	---	ja,- Flächeninanspruchnahme von schutzwürdigen Böden
2.11	Wasser	Wasserschutzgebiet	im Plangebiet nicht vorhanden	nein	---	nein
2.12		Überschwemmungsgebiet	im Plangebiet nicht vorhanden	nein	---	nein
2.13	Klima / Luft	klimatechnische und lufthygienische Ausgleichsräume	- Offenland mit klimatischer Ausgleichsfunktion	ja	---	nein,- keine erheblichen Umweltauswirkungen auf das Regionalklima; mögliche lokale Klimaauswirkungen werden vorhaben- bzw. standortbezogen auf nachgeordneter Ebene geprüft
2.14		klimatechnische Böden	im Plangebiet nicht vorhanden	nein	---	nein
2.15	Landschaft	Naturpark	weder im Plangebiet noch im Umfeld vorhanden	nein	nein	nein
2.16		Landschaftsschutzgebiet	- LSG „4404F“	nein	ja	vorhaben- und standortbezogene Prüfung auf nachgeordneter Planungs- und Zulassungsebene
2.17		unzerschnittene verkehrsarme Räume	- UZVR-4805-054 (1-5 qkm)	ja	---	nein, keine Flächeninanspruchnahme eines UZVR 10-50 qkm
2.18		geschützter Landschaftsbestandteil	im Plangebiet nicht vorhanden	nein	---	nein
2.19	Kultur- und sonstige Sachgüter	bedeutende Kulturlandschaften	im Plangebiet nicht vorhanden	nein	---	nein
2.20		Kulturdenkmäler / Bodendenkmäler	im Plangebiet nicht vorhanden	nein	---	nein

3. Berücksichtigung der Ergebnisse der Umweltprüfung		
3.01	Nullvariante (Entwicklung bei Nichtumsetzung der Planung)	gemäß bestehendem GEP99: - ASB - Grundwasser- und Gewässerschutz
3.02	Gründe für die Wahl des geprüften Bereichs; Alternativen	Die Auswahl dieses Standortes beruht auf einer planerischen Gesamtkonzeption. Zur Erläuterung der konzeptionellen Grundlagen und tragenden Entscheidungsgründe zur Darstellung von allgemeinen Siedlungsbereichen wird auf die Ausführungen in der Begründung zur zeichnerischen Darstellung verwiesen (Kapitel 7 der Begründung). Mit Blick auf die besondere Berücksichtigung der Belange der Umwelt wurden Raumwiderstandskarten mit relevanten Umweltinformationen erarbeitet und frühzeitig in die planerische Entscheidung einbezogen, um möglichst verträgliche Standorte zu identifizieren. Die Vorgehensweise ist im Umweltbericht unter Kapitel 7 näher beschrieben.
3.03	Maßnahmen zur Vermeidung, Verringerung und zum Ausgleich der nachteiligen Auswirkungen	vgl. hierzu Kap. 6 des Umweltberichts
3.04	Hinweise für eine weitergehende Umweltprüfung auf nachfolgenden Planebenen	Die Beschreibung und Bewertung der voraussichtlich erheblichen Umweltauswirkungen auf die Schutzgüter gemäß § 9 Abs. 1 ROG ist auf den nachgeordneten Planungs- und Zulassungsebenen weiter zu konkretisieren (insbesondere im Rahmen der UVP und Eingriffsregelung). Es sind insbesondere die Auswirkungen auf die folgenden schutzgutbezogenen Kriterien zu berücksichtigen: - Planungsrelevante Arten - schutzwürdige Böden - klimatische und lufthygienische Ausgleichsräume - Landschaftsschutzgebiet - unzerschnittene verkehrsarme Räume

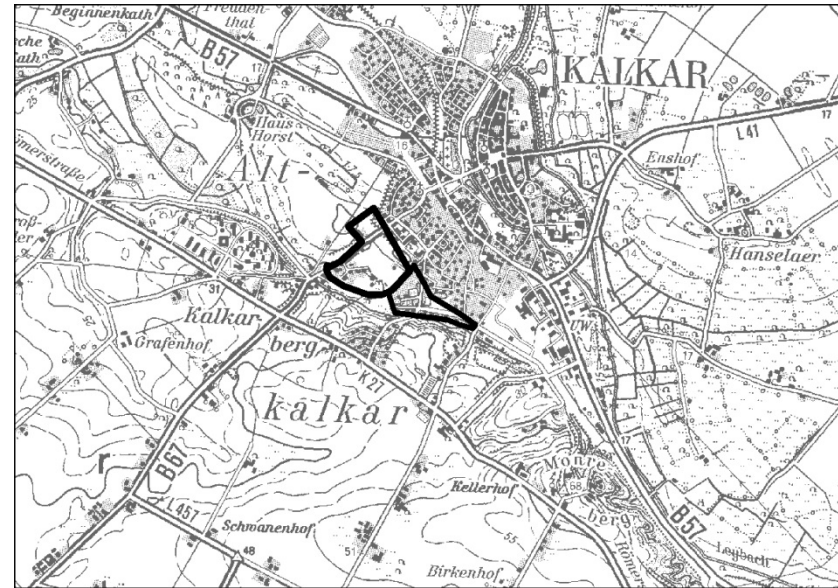
4. Zusammenfassende Einschätzung der Erheblichkeit der Umweltauswirkungen		
<p>Hinsichtlich der schutzgutbezogenen Beurteilung sind voraussichtlich erhebliche Umweltauswirkungen bei einem Kriterium (schutzwürdige Böden) zu erwarten, so dass die Umweltauswirkungen schutzgutübergreifend auf Grund der geringeren Gewichtung des Kriteriums als nicht erheblich eingeschätzt werden.</p>		

2. Ermittlung Bestand und Bewertung der Umweltauswirkungen						
	Schutzgut	Bestand, Beschreibung derzeitiger Umweltzustand	Betroffenheit		Voraussichtliche erhebliche Umweltauswirkungen	
			Plan gebiet	Umfeld		
2.07		§ 30 BNatSchG- bzw. § 62 LG-NW-Biotope	- GB-4203-0077: Wisseler See	ja	---	ja,- Flächeninanspruchnahme eines geschützten Biotops
2.08		Schutzwürdige Biotope	- BK-4203-0051: Wisseler See (Angaben zur Bedeutung fehlen)	ja	---	Bewertung aufgrund fehlender Angaben zur Bedeutung nicht möglich
2.09		Biotopverbundfläche	- VB-D-4203-0014: Grünlandkomplex zwischen Kalkar und Appeldorn (besondere Bedeutung)	ja	---	nein,- keine Flächeninanspruchnahme einer Biotopverbundfläche mit herausragender Bedeutung
2.10	Boden	Schutzwürdige Böden	- Gley-Vega (sw1_ff) - Vega (sw2_ff) - Auengley (sw1_ff)	ja	---	ja,- Flächeninanspruchnahme eines schutzwürdigen Bodens
2.11	Wasser	Wasserschutzgebiet	im Plangebiet nicht vorhanden	nein	---	nein
2.12		Überschwemmungsgebiet	- HQextrem des Rheins	ja	---	nein,- keine Flächeninanspruchnahme eines Überschwemmungsgebietes
2.13	Klima / Luft	klimatische und lufthygienische Ausgleichsräume	- Offenland mit klimatischer Ausgleichsfunktion	ja	---	nein,- keine erheblichen Umweltauswirkungen auf das Regionalklima; mögliche lokale Klimaauswirkungen werden vorhaben- bzw. standortbezogen auf nachgeordneter Ebene geprüft
2.14		klimarelevante Böden	im Plangebiet nicht vorhanden	nein	---	nein
2.15	Landschaft	Naturpark	weder im Plangebiet noch im Umfeld vorhanden	nein	nein	nein
2.16		Landschaftsschutzgebiet	- LSG „VO KLE“ (Plangebiet und Umfeld)	ja	ja	vorhaben- und standortbezogene Prüfung auf nachgeordneter Planungs- und Zulassungsebene; relevante Fläche im Umfeld
2.17		Unzerschnittene verkehrsarme Räume	- UZVR-3387 (10-50 qkm)	ja	---	ja,- Flächeninanspruchnahme eines UZVR 10-50 qkm
2.18		Geschützter Landschaftsbestandteil	im Plangebiet nicht vorhanden	nein	---	nein
2.19	Kultur- und sonstige Sachgüter	bedeutende Kulturlandschaften	im Plangebiet nicht vorhanden	nein	---	nein
2.20		Kulturdenkmäler / Bodendenkmäler	im Plangebiet nicht vorhanden	nein	---	nein

3. Berücksichtigung der Ergebnisse der Umweltprüfung		
3.01	Nullvariante (Entwicklung bei Nichtumsetzung der Planung)	gemäß bestehendem GEP99: - ASB für zweckgebundene Nutzung
3.02	Gründe für die Wahl des geprüften Bereichs; Alternativen	Die Auswahl dieses Standortes beruht auf einer planerischen Gesamtkonzeption. Zur Erläuterung der konzeptionellen Grundlagen und tragenden Entscheidungsgründe zur Darstellung von ASB für zweckgebundene Nutzung wird auf die Ausführungen in der Begründung zur zeichnerischen Darstellung verwiesen (Kap. 7 der Begründung). Mit Blick auf die besondere Berücksichtigung der Belange der Umwelt wurden Raumwiderstandskarten mit relevanten Umweltinformationen erarbeitet und frühzeitig in die planerische Entscheidung einbezogen, um möglichst verträgliche Standorte zu identifizieren. Die Vorgehensweise ist im Umweltbericht unter Kap. 7 näher beschrieben.
3.03	Maßnahmen zur Vermeidung, Verringerung und zum Ausgleich der nachteiligen Auswirkungen	vgl. hierzu Kapitel 6 des Umweltberichtes.
3.04	Hinweise für eine weitergehende Umweltprüfung auf nachfolgenden Planebenen	Die Beschreibung und Bewertung der voraussichtlich erheblichen Umweltauswirkungen auf die Schutzgüter gemäß § 9 Abs. 1 ROG ist auf den nachgeordneten Planungs- und Zulassungsebenen weiter zu konkretisieren (insbesondere im Rahmen der UVP und Eingriffsregelung). Es sind insbesondere die Auswirkungen auf die folgenden schutzgutbezogenen Kriterien zu berücksichtigen: - geschützte Biotope - schutzwürdige Biotope - Biotopverbundfläche - schutzwürdige Böden - Überschwemmungsgebiet - klimatische und lufthygienische Ausgleichsräume - Landschaftsschutzgebiet - unzerschnittene verkehrsarme Räume
4. Zusammenfassende Einschätzung der Erheblichkeit der Umweltauswirkungen		
<p>Die Überlagerung des ASBfzN mit einem nach § 30 BNatSchG- bzw. § 62 LG-NW geschützten Biotop und einem schutzwürdigen Biotop ist der Maßstabebene des Regionalplans geschuldet. Es ist davon auszugehen, dass die relevanten Bereiche auf den nachgelagerten Planungs- und Zulassungsebenen aus der konkreten Planung ausgespart werden, so dass keine erheblichen Beeinträchtigungen bzgl. der Kriterien zu erwarten sind.</p> <p>Hinsichtlich der schutzgutbezogenen Beurteilung sind demnach voraussichtlich erhebliche Umweltauswirkungen bei zwei Kriterien (schutzwürdige Böden, unzerschnittene verkehrsarme Räume) zu erwarten, so dass die Umweltauswirkungen schutzgutübergreifend als erheblich eingeschätzt werden.</p>		

Kal_ASBRES_003 (2106-36 / 47) / Kal_007_ASB (2106-06 /-41) - Alternative

1. Allgemeine Informationen		Kartenausschnitt (M. 1:50.000)
1.01	Kreis	Kleve
1.02	Kommune	Kalkar
1.03	Größe / Länge	ca. 21,6 ha
1.04	Reg.Plan-Darstellung bisher	ASB, Straßen für den vorwiegend überregionalen und regionalen Verkehr, Allgemeine Freiraum- und Agrarbereiche, BSLE, Waldbereiche
1.05	Reg.Plan-Darstellung geplant	ASB, ASBRES
1.06	Bestandsbeschreibung (Realnutzung)	Ackerfläche, Grünland, Verkehrswege, Siedlungsstrukturen, linienhafte Gehölzstrukturen, Gartenbau, Damm innerhalb des Plangebietes
1.07	Vorbelastungen	<ul style="list-style-type: none"> - Gewerbe- und Industrie, Gewächshäuser und bereits bestehende Siedlungsfläche innerhalb des Plangebiets; - dichte Siedlungsbebauung östlich angrenzend an das Plangebiet; - B 67 quert das Plangebiet



2. Ermittlung Bestand und Bewertung der Umweltauswirkungen

	Schutzgut	Bestand, Beschreibung derzeitiger Umweltzustand	Betroffenheit		Voraussichtliche erhebliche Umweltauswirkungen	
			Plan gebiet	Umfeld		
2.01	Menschen, einschließlich der menschlichen Gesundheit	Kurorte / -gebiete- und Erholungsorte / - gebiete	im Plangebiet nicht vorhanden	nein	---	nein
2.02		Erholen (lärmarme Räume)	im Plangebiet nicht vorhanden	nein	---	nein
2.03		Wohnen	weder im Plangebiet noch im Umfeld relevante Bereiche	nein	nein	nein
2.04	Tiere, Pflanzen, biologische Vielfalt	FFH- / Vogelschutzgebiet	weder im Plangebiet noch im Umfeld vorhanden	nein	nein	nein

2. Ermittlung Bestand und Bewertung der Umweltauswirkungen						
	Schutzgut	Bestand, Beschreibung derzeitiger Umweltzustand	Betroffenheit		Voraussichtliche erhebliche Umweltauswirkungen	
			Plan gebiet	Umfeld		
2.05		Naturschutzgebiet	weder im Plangebiet noch im Umfeld vorhanden	nein	nein	nein
2.06		planungsrelevante Arten (Tiere, Pflanzen)	- Steinkauz (Umfeld)	nein	ja	nein,- kein verfahrenskritisches Vorkommen einer planungsrelevanten Art im Plangebiet und im Umfeld
2.07		§ 30 BNatSchG- bzw. § 62 LG-NW-Biotope	im Plangebiet nicht vorhanden	nein	---	nein
2.08		Schutzwürdige Biotope	im Plangebiet nicht vorhanden	nein	---	nein
2.09		Biotopverbundfläche	im Plangebiet nicht vorhanden	nein	---	nein
2.10	Boden	Schutzwürdige Böden	- Parabraunerde (sw1_ff)	ja	---	ja,- Flächeninanspruchnahme von schutzwürdigen Böden
2.11	Wasser	Wasserschutzgebiet	im Plangebiet nicht vorhanden	nein	---	nein
2.12		Überschwemmungsgebiet	- HQextrem des Rheins	ja	---	nein,- keine Inanspruchnahme eines HQ100 Überschwemmungsgebietes
2.13	Klima / Luft	klimatestische und lufthygienische Ausgleichsräume	- Offenland mit klimatischer Ausgleichsfunktion	nein	---	nein,- keine erheblichen Umweltauswirkungen auf das Regionalklima; mögliche lokale Klimaauswirkungen werden vorhaben- bzw. standortbezogen auf nachgeordneter Ebene geprüft
2.14		klimatestische Böden	im Plangebiet nicht vorhanden	nein	---	nein
2.15	Landschaft	Naturpark	weder im Plangebiet noch im Umfeld vorhanden	nein	nein	nein
2.16		Landschaftsschutzgebiet	- VO KLE (Plangebiet und Umfeld)	ja	ja	nein,- vorhaben- und standortbezogene Prüfung auf nachgeordneter Planungs- und Zulassungsebene; relevante Fläche im Umfeld
2.17		Unzerschnittene verkehrsarme Räume	- UZVR-4203-023 (1-5 qkm) - UZVR-4203-006 (<1 qkm) - UZVR-4203-033 (<1 qkm) - UZVR-4203-051 (<1 qkm)	ja	---	nein,- keine Flächeninanspruchnahme eines unzerschnittenen verkehrsarmen Raumes 10-50 qkm
2.18		Geschützter Landschaftsbestandteil	im Plangebiet nicht vorhanden	nein	---	nein
2.19	Kultur- und sonstige Sachgüter	bedeutende Kulturlandschaften	im Plangebiet nicht vorhanden	nein	---	nein

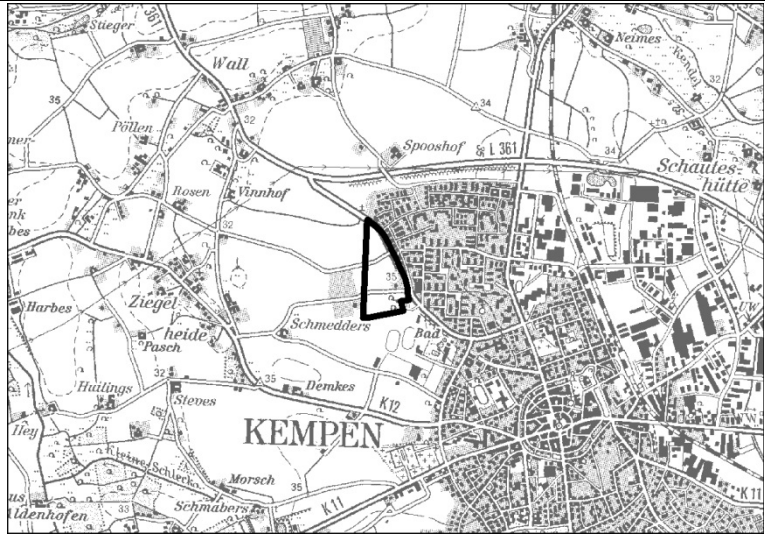
2. Ermittlung Bestand und Bewertung der Umweltauswirkungen						
	Schutzgut		Bestand, Beschreibung derzeitiger Umweltzustand	Betroffenheit		Voraussichtliche erhebliche Umweltauswirkungen
				Plan gebiet	Umfeld	
2.20		Kulturdenkmäler / Bodendenkmäler	im Plangebiet nicht vorhanden	nein	---	nein

3. Berücksichtigung der Ergebnisse der Umweltprüfung		
3.01	Nullvariante (Entwicklung bei Nichtumsetzung der Planung)	gemäß bestehendem GEP99: - ASB, - Straßen für den vorwiegend überregionalen und regionalen Verkehr, - Allgemeine Freiraum und Agrarbereiche, - BSLE, - Waldbereiche
3.02	Gründe für die Wahl des geprüften Bereichs; Alternativen	Die Auswahl dieses Standortes beruht auf einer planerischen Gesamtkonzeption. Zur Erläuterung der konzeptionellen Grundlagen und tragenden Entscheidungsgründe zur Darstellung von Bereichen für eine Siedlungsnutzung wird auf die Ausführungen in der Begründung zur zeichnerischen Darstellung verwiesen (Kap. 7 der Begründung). Mit Blick auf die besondere Berücksichtigung der Belange der Umwelt wurden Raumwiderstandskarten mit relevanten Umweltinformationen erarbeitet und frühzeitig in die planerische Entscheidung einbezogen, um möglichst verträgliche Standorte zu identifizieren. Die Vorgehensweise ist im Umweltbericht unter Kap. 7 näher beschrieben.
3.03	Maßnahmen zur Vermeidung, Verringerung und zum Ausgleich der nachteiligen Auswirkungen	vgl. hierzu Kap. 6 des Umweltberichts.
3.04	Hinweise für eine weitergehende Umweltprüfung auf nachfolgenden Planebenen	Die Beschreibung und Bewertung der voraussichtlich erheblichen Umweltauswirkungen auf die Schutzgüter gemäß § 9 Abs. 1 ROG ist auf den nachgeordneten Planungs- und Zulassungsebenen weiter zu konkretisieren (insbesondere im Rahmen der UVP und Eingriffsregelung). Es sind insbesondere die Auswirkungen auf die folgenden schutzgutbezogenen Kriterien zu berücksichtigen: - planungsrelevante Arten - schutzwürdige Böden - Überschwemmungsgebiet - Landschaftsschutzgebiet - unzerschnittene verkehrsarme Räume

4. Zusammenfassende Einschätzung der Erheblichkeit der Umweltauswirkungen	
Hinsichtlich der schutzgutbezogenen Beurteilung sind voraussichtlich erhebliche Umweltauswirkungen bei einem Kriterium (schutzwürdige Böden) zu erwarten, so dass die Umweltauswirkungen schutzgutübergreifend aufgrund der geringeren Gewichtung des Kriteriums als nicht erheblich eingeschätzt werden.	

2. Ermittlung Bestand und Bewertung der Umweltauswirkungen						
	Schutzgut		Bestand, Beschreibung derzeitiger Umweltzustand	Betroffenheit		Voraussichtliche erhebliche Umweltauswirkungen
				Plan gebiet	Umfeld	
2.06		planungsrelevante Arten (Tiere, Pflanzen)	weder im Plangebiet noch im Umfeld vorhanden	nein	nein	nein
2.07		§ 30 BNatSchG- bzw. § 62 LG-NW-Biotop	im Plangebiet nicht vorhanden	nein	---	nein
2.08		Schutzwürdige Biotop	im Plangebiet nicht vorhanden	nein	---	nein
2.09		Biotopverbundfläche	im Plangebiet nicht vorhanden	nein	---	nein
2.10	Boden	Schutzwürdige Böden	- Parabraunerde (sw3_ff) - Gley-Parabraunerde (sw3_ff)	ja	---	ja,- Flächeninanspruchnahme von schutzwürdigen Böden
2.11	Wasser	Wasserschutzgebiet	im Plangebiet nicht vorhanden	nein	---	nein
2.12		Überschwemmungsgebiet	im Plangebiet nicht vorhanden	nein	---	nein
2.13	Klima / Luft	klimatische und lufthygienische Ausgleichsräume	- Offenland mit klimatischer Ausgleichsfunktion	ja	---	nein,- keine erheblichen Umweltauswirkungen auf das Regionalklima; mögliche lokale Klimaauswirkungen werden vorhaben- bzw. standortbezogen auf nachgeordneter Ebene geprüft
2.14		klimarelevante Böden	im Plangebiet nicht vorhanden	nein	---	nein
2.15	Landschaft	Naturpark	weder im Plangebiet noch im Umfeld vorhanden	nein	nein	nein
2.16		Landschaftsschutzgebiet	weder im Plangebiet noch im Umfeld vorhanden	nein	nein	nein
2.17		Unzerschnittene verkehrsarme Räume	- UZVR-4604-042 (10-50 qkm) (1/3) - UVZR-4603-051 (5-10 qkm) (2/3)	ja	---	ja,- Flächeninanspruchnahme eines unzerschnittenen verkehrsarmen Raumes 10-50 qkm
2.18		Geschützter Landschaftsbestandteil	im Plangebiet nicht vorhanden	nein	---	nein
2.19	Kultur- und sonstige Sachgüter	bedeutende Kulturlandschaften	im Plangebiet nicht vorhanden	nein	---	nein
2.20		Kulturdenkmäler / Bodendenkmäler	im Plangebiet nicht vorhanden	nein	---	nein

3. Berücksichtigung der Ergebnisse der Umweltprüfung		
3.01	Nullvariante (Entwicklung bei Nichtumsetzung der Planung)	gemäß bestehendem GEP: - ASB
3.02	Gründe für die Wahl des geprüften Bereichs; Alternativen	Die Auswahl dieses Standortes beruht auf einer planerischen Gesamtkonzeption. Zur Erläuterung der konzeptionellen Grundlagen und tragenden Entscheidungsgründe zur Darstellung von Bereichen für eine Siedlungsnutzung wird auf die Ausführungen in der Begründung zur zeichnerischen Darstellung verwiesen (Kap. 7 der Begründung). Mit Blick auf die besondere Berücksichtigung der Belange der Umwelt wurden Raumwiderstandskarten mit relevanten Umweltinformationen erarbeitet und frühzeitig in die planerische Entscheidung einbezogen, um möglichst verträgliche Standorte zu identifizieren. Die Vorgehensweise ist im Umweltbericht unter Kap. 7 näher beschrieben.
3.03	Maßnahmen zur Vermeidung, Verringerung und zum Ausgleich der nachteiligen Auswirkungen	vgl. hierzu Kap. 6 des Umweltberichts
3.04	Hinweise für eine weitergehende Umweltprüfung auf nachfolgenden Planebenen	Die Beschreibung und Bewertung der voraussichtlich erheblichen Umweltauswirkungen auf die Schutzgüter gemäß § 9 Abs. 1 ROG ist auf den nachgeordneten Planungs- und Zulassungsebenen weiter zu konkretisieren (insbesondere im Rahmen der UVP und Eingriffsregelung). Es sind insbesondere die Auswirkungen auf die folgenden schutzgutbezogenen Kriterien zu berücksichtigen: - schutzwürdige Böden - klimatische und lufthygienische Ausgleichsräume - unzerschnittene verkehrsarme Räume
4. Zusammenfassende Einschätzung der Erheblichkeit der Umweltauswirkungen		
Hinsichtlich der schutzgutbezogenen Beurteilung sind voraussichtlich erhebliche Umweltauswirkungen bei zwei Kriterien (schutzwürdige Böden, unzerschnittene Räume) zu erwarten, so dass die Umweltauswirkungen schutzgutübergreifend als erheblich eingeschätzt werden.		

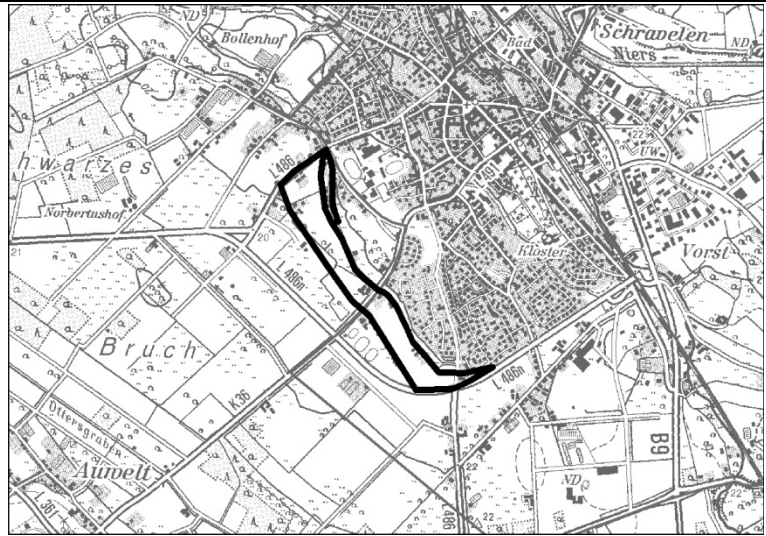
Kem_002__ASBRES (2403-5a)						
1. Allgemeine Informationen			Kartenausschnitt (M. 1:50.000)			
1.01	Kreis	Viersen				
1.02	Kommune	Kempen				
1.03	Größe / Länge	ca. 12,8 ha				
1.04	Reg.Plan-Darstellung bisher	ASB				
1.05	Reg.Plan-Darstellung geplant	ASB				
1.06	Bestandsbeschreibung (Realnutzung)	Ackerfläche, Gehölzstrukturen, Verkehrswege, vereinzelte Bebauung				
1.07	Vorbelastungen	Siedlungsbebauung östlich angrenzend an Plangebiet, nördlich angrenzend L 361, südlich angrenzend Freizeitbad				
2. Ermittlung Bestand und Bewertung der Umweltauswirkungen						
	Schutzgut	Bestand, Beschreibung derzeitiger Umweltzustand	Betroffenheit		Voraussichtliche erhebliche Umweltauswirkungen	
			Plan gebiet	Umfeld		
2.01	Menschen, einschließlich der menschlichen Gesundheit	Kurorte / -gebiete- und Erholungsorte / - gebiete	im Plangebiet nicht vorhanden	nein	---	nein
2.02		Erholen (lärmarme Räume)	im Plangebiet nicht vorhanden	nein	---	nein
2.03		Wohnen	weder im Plangebiet noch im Umfeld vorhanden	nein	nein	nein
2.04	Tiere, Pflanzen, biologische Vielfalt	FFH- / Vogelschutzgebiet	weder im Plangebiet noch im Umfeld vorhanden	nein	nein	nein
2.05		Naturschutzgebiet	weder im Plangebiet noch im Umfeld vorhanden	nein	nein	nein

2. Ermittlung Bestand und Bewertung der Umweltauswirkungen						
	Schutzgut		Bestand, Beschreibung derzeitiger Umweltzustand	Betroffenheit		Voraussichtliche erhebliche Umweltauswirkungen
				Plan gebiet	Umfeld	
2.06		planungsrelevante Arten (Tiere, Pflanzen)	weder im Plangebiet noch im Umfeld vorhanden	nein	nein	nein
2.07		§ 30 BNatSchG- bzw. § 62 LG-NW-Biotope	im Plangebiet nicht vorhanden	nein	---	nein
2.08		Schutzwürdige Biotope	im Plangebiet nicht vorhanden	nein	---	nein
2.09		Biotopverbundfläche	im Plangebiet nicht vorhanden	nein	---	nein
2.10	Boden	Schutzwürdige Böden	- Parabraunerde (sw3_ff) - Gley-Parabraunerde (sw3_ff)	ja	---	ja,- Flächeninanspruchnahme von schutzwürdigen Böden
2.11	Wasser	Wasserschutzgebiet	im Plangebiet nicht vorhanden	nein	---	nein
2.12		Überschwemmungsgebiet	im Plangebiet nicht vorhanden	nein	---	nein
2.13	Klima / Luft	klimatische und lufthygienische Ausgleichsräume	- Offenland mit klimatischer Ausgleichsfunktion	ja	---	nein,- keine erheblichen Umweltauswirkungen auf das Regionalklima; mögliche lokale Klimaauswirkungen werden vorhaben- bzw. standortbezogen auf nachgeordneter Ebene geprüft
2.14		klimarelevante Böden	im Plangebiet nicht vorhanden	nein	---	nein
2.15	Landschaft	Naturpark	weder im Plangebiet noch im Umfeld vorhanden	nein	nein	nein
2.16		Landschaftsschutzgebiet	weder im Plangebiet noch im Umfeld vorhanden	nein	nein	nein
2.17		Unzerschnittene verkehrsarme Räume	- UZVR-4603-051 (5-10 qkm)	ja	---	nein,- keine Flächeninanspruchnahme eines unzerschnittenen verkehrsarmen Raumes 10-50 qkm
2.18		Geschützter Landschaftsbestandteil	im Plangebiet nicht vorhanden	nein	---	nein
2.19	Kultur- und sonstige Sachgüter	bedeutende Kulturlandschaften	im Plangebiet nicht vorhanden	nein	---	nein
2.20		Kulturdenkmäler / Bodendenkmäler	im Plangebiet nicht vorhanden	nein	---	nein

3. Berücksichtigung der Ergebnisse der Umweltprüfung		
3.01	Nullvariante (Entwicklung bei Nichtumsetzung der Planung)	gemäß bestehendem GEP: - ASB
3.02	Gründe für die Wahl des geprüften Bereichs; Alternativen	Die Auswahl dieses Standortes beruht auf einer planerischen Gesamtkonzeption. Zur Erläuterung der konzeptionellen Grundlagen und tragenden Entscheidungsgründe zur Darstellung von Bereichen für eine Siedlungsnutzung wird auf die Ausführungen in der Begründung zur zeichnerischen Darstellung verwiesen (Kap. 7 der Begründung). Mit Blick auf die besondere Berücksichtigung der Belange der Umwelt wurden Raumwiderstandskarten mit relevanten Umweltinformationen erarbeitet und frühzeitig in die planerische Entscheidung einbezogen, um möglichst verträgliche Standorte zu identifizieren. Die Vorgehensweise ist im Umweltbericht unter Kap. 7 näher beschrieben.
3.03	Maßnahmen zur Vermeidung, Verringerung und zum Ausgleich der nachteiligen Auswirkungen	vgl. hierzu Kap. 6 des Umweltberichts
3.04	Hinweise für eine weitergehende Umweltprüfung auf nachfolgenden Planebenen	Die Beschreibung und Bewertung der voraussichtlich erheblichen Umweltauswirkungen auf die Schutzgüter gemäß § 9 Abs. 1 ROG ist auf den nachgeordneten Planungs- und Zulassungsebenen weiter zu konkretisieren (insbesondere im Rahmen der UVP und Eingriffsregelung). Es sind insbesondere die Auswirkungen auf die folgenden schutzgutbezogenen Kriterien zu berücksichtigen: - schutzwürdige Böden - klimatische und lufthygienische Ausgleichsräume - unzerschnittene verkehrsarme Räume
4. Zusammenfassende Einschätzung der Erheblichkeit der Umweltauswirkungen		
Hinsichtlich der schutzgutbezogenen Beurteilung sind voraussichtlich erhebliche Umweltauswirkungen bei einem Kriterium (schutzwürdige Böden) zu erwarten, so dass die Umweltauswirkungen schutzgutübergreifend aufgrund der geringeren Gewichtung des Kriteriums als nicht erheblich eingeschätzt werden.		

Kev_006_ASB (2108-04) / Kev_ASBRES_001 (2108-41)

1. Allgemeine Informationen		Kartenausschnitt (M. 1:50.000)
1.01	Kreis	Kleve
1.02	Kommune	Kevelaer
1.03	Größe / Länge	ca. 37,2 ha
1.04	Reg.Plan-Darstellung bisher	Allgemeine Freiraum- und Agrarbereiche, BSLE, Grundwasser- und Gewässerschutz
1.05	Reg.Plan-Darstellung geplant	ASB, ASBRES, Grundwasser- und Gewässerschutz
1.06	Bestandsbeschreibung (Realnutzung)	Ackerfläche, Verkehrswege, Wohnbebauung
1.07	Vorbelastungen	Bereits bestehende Wohnbebauung innerhalb der Planfestlegung; dichte Siedlungsbebauung in der unmittelbaren östlichen Umgebung; L 486 grenzt an das nördliche Plangebiet



2. Ermittlung Bestand und Bewertung der Umweltauswirkungen

	Schutzgut	Bestand, Beschreibung derzeitiger Umweltzustand	Betroffenheit		Voraussichtliche erhebliche Umweltauswirkungen	
			Plan gebiet	Umfeld		
2.01	Menschen, einschließlich der menschlichen Gesundheit	Kurorte / -gebiete- und Erholungsorte / - gebiete	- Erholungsort Kevelaer ragt in das südliche Plangebiet	ja	---	ja, - Flächeninanspruchnahme innerhalb eines Erholungsortes
2.02		Erholen (lärmarme Räume)	im Plangebiet nicht vorhanden	nein	---	nein
2.03		Wohnen	weder im Plangebiet noch im Umfeld relevante Bereiche	nein	nein	nein
2.04	Tiere, Pflanzen, biologische Vielfalt	FFH- / Vogelschutzgebiet	weder im Plangebiet noch im Umfeld vorhanden	nein	nein	nein
2.05		Naturschutzgebiet	weder im Plangebiet noch im Umfeld vorhanden	nein	nein	nein
2.06		planungsrelevante Arten (Tiere, Pflanzen)	weder im Plangebiet noch im Umfeld vorhanden	nein	nein	nein

2. Ermittlung Bestand und Bewertung der Umweltauswirkungen						
	Schutzgut		Bestand, Beschreibung derzeitiger Umweltzustand	Betroffenheit		Voraussichtliche erhebliche Umweltauswirkungen
				Plan gebiet	Umfeld	
2.07		§ 30 BNatSchG- bzw. § 62 LG-NW-Biotope	im Plangebiet nicht vorhanden	nein	---	nein
2.08		Schutzwürdige Biotope	im Plangebiet nicht vorhanden	nein	---	nein
2.09		Biotopverbundfläche	im Plangebiet nicht vorhanden	nein	---	nein
2.10	Boden	Schutzwürdige Böden	im Plangebiet nicht vorhanden	nein	---	nein
2.11	Wasser	Wasserschutzgebiet	- WSG Zonen IIIa und IIIb (Kevelaer-Keylaer)	ja	---	nein,- keine Flächeninanspruchnahme eines Wasserschutzgebietes der Zone I und II
2.12		Überschwemmungsgebiet	im Plangebiet nicht vorhanden	nein	---	nein
2.13	Klima / Luft	klimatechnische und lufthygienische Ausgleichsräume	- Offenland mit klimatischer Ausgleichsfunktion	ja	---	nein,- keine erheblichen Umweltauswirkungen auf das Regionalklima; mögliche lokale Klimaauswirkungen werden vorhaben- bzw. standortbezogen auf nachgeordneter Ebene geprüft
2.14		klimatechnische Böden	- Gley	ja	---	ja,- Flächeninanspruchnahme von klimarelevanten Böden
2.15	Landschaft	Naturpark	weder im Plangebiet noch im Umfeld vorhanden	nein	nein	nein
2.16		Landschaftsschutzgebiet	weder im Plangebiet noch im Umfeld vorhanden	nein	nein	nein
2.17		Unzerschnittene verkehrsarme Räume	- UZVR-4403-017 (<1 qkm) - UZVR-4403-032 (<1 qkm) - UZVR-4403-023 (1-5 qkm) - UVZR-3050 (10-50 qkm)	ja	---	nein ja,-keine Flächeninanspruchnahme eines unzerschnittenen verkehrsarmen Raumes 10-50 qkm
2.18		Geschützter Landschaftsbestandteil	im Plangebiet nicht vorhanden	nein	---	nein
2.19	Kultur- und sonstige Sachgüter	bedeutende Kulturlandschaften	im Plangebiet nicht vorhanden	nein	---	nein
2.20		Kulturdenkmäler / Bodendenkmäler	im Plangebiet nicht vorhanden	nein	---	nein

3. Berücksichtigung der Ergebnisse der Umweltprüfung		
3.01	Nullvariante (Entwicklung bei Nichtumsetzung der Planung)	gemäß bestehendem GEP99: <ul style="list-style-type: none"> - Allgemeine Freiraum und Agrarbereiche, - BSLE, - Grundwasser-und Gewässerschutz, - Straßen für den vorwiegend überregionalen und regionalen Verkehr, - ASB
3.02	Gründe für die Wahl des geprüften Bereichs; Alternativen	Die Auswahl dieses Standortes beruht auf einer planerischen Gesamtkonzeption. Zur Erläuterung der konzeptionellen Grundlagen und tragenden Entscheidungsgründe zur Darstellung von Bereichen für eine Siedlungsnutzung wird auf die Ausführungen in der Begründung zur zeichnerischen Darstellung verwiesen (Kap. 7 der Begründung). Mit Blick auf die besondere Berücksichtigung der Belange der Umwelt wurden Raumwiderstandskarten mit relevanten Umweltinformationen erarbeitet und frühzeitig in die planerische Entscheidung einbezogen, um möglichst verträgliche Standorte zu identifizieren. Die Vorgehensweise ist im Umweltbericht unter Kap. 7 näher beschrieben.
3.03	Maßnahmen zur Vermeidung, Verringerung und zum Ausgleich der nachteiligen Auswirkungen	Vgl. hierzu Kap. 6 des Umweltberichts
3.04	Hinweise für eine weitergehende Umweltprüfung auf nachfolgenden Planebenen	Die Beschreibung und Bewertung der voraussichtlich erheblichen Umweltauswirkungen auf die Schutzgüter gemäß § 9 Abs. 1 ROG ist auf den nachgeordneten Planungs- und Zulassungsebenen weiter zu konkretisieren (insbesondere im Rahmen der UVP und Eingriffsregelung). Es sind insbesondere die Auswirkungen auf die folgenden schutzgutbezogenen Kriterien zu berücksichtigen: <ul style="list-style-type: none"> - Kurort / -gebiet, Erholungsort / -gebiet - Wasserschutzgebiete - klimatische und lufthygienische Ausgleichsräume - klimarelevante Böden - unzerschnittene verkehrsarme Räume

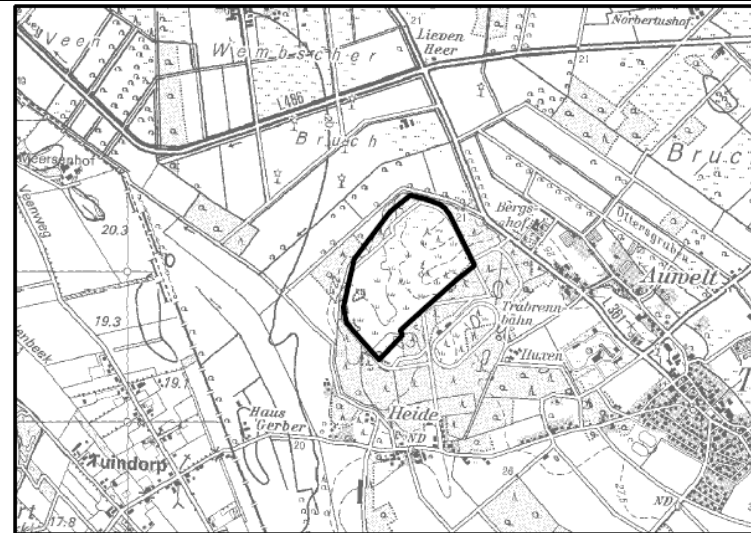
4. Zusammenfassende Einschätzung der Erheblichkeit der Umweltauswirkungen

Der gesamte Siedlungsbereich von Kevelaer sowie nordöstlich angrenzende Grünflächen bei Schravelen sind als Erholungsort / -gebiet ausgewiesen. Das Plangebiet, das mit seinem südlichen Bereich innerhalb der Abgrenzung des Erholungsortes liegt, führt daher zu keiner erheblichen Beeinträchtigung des Kriteriums, da es sich um die bauliche Erweiterung des Erholungsortes handelt. Erhebliche Beeinträchtigungen sind demnach nicht zu erwarten.

Hinsichtlich der schutzgutbezogenen Beurteilung sind voraussichtlich erhebliche Umweltauswirkungen bei ~~einem-zwei Kriterien~~ **Kriterium** (klimarelevante Böden, **UZVR**) zu erwarten, so dass die Umweltauswirkungen schutzgutübergreifend aufgrund der geringeren Gewichtung des Kriteriums als nicht erheblich eingeschätzt werden.

Kev_016__ASBfzN (2108-32)

1. Allgemeine Informationen		Kartenausschnitt (M. 1:50.000)
1.01	Kreis	Kleve
1.02	Kommune	Kevelaer
1.03	Größe / Länge	ca. 53,2 ha
1.04	Reg.Plan-Darstellung bisher	Allgemeine Freiraum- und Agrarbereiche, Waldbereiche, BSLE
1.05	Reg.Plan-Darstellung geplant	ASB für zweckgebundene Nutzung
1.06	Bestandsbeschreibung (Realnutzung)	Wohnnutzung im Bereich des Bunkerdorfes
1.07	Vorbelastungen	L 361 westlich des Plangebietes; Windkraftanlagen nördlich des Plangebietes; Sendemast im Plangebiet



2. Ermittlung Bestand und Bewertung der Umweltauswirkungen

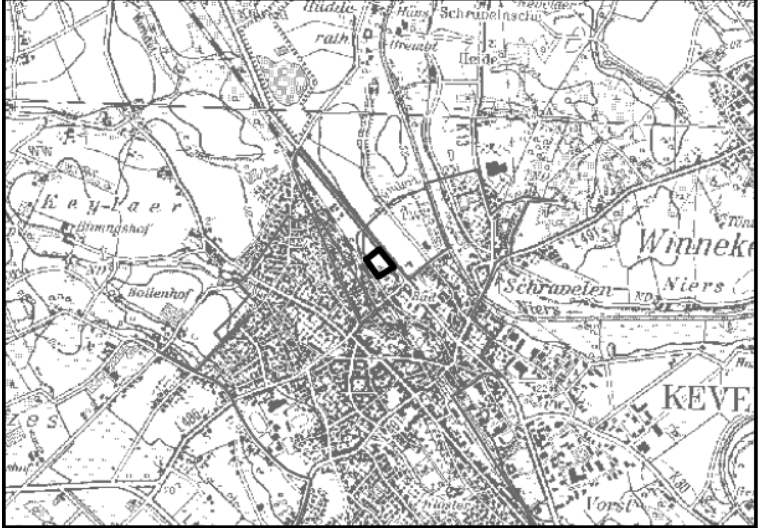
	Schutzgut	Bestand, Beschreibung derzeitiger Umweltzustand	Betroffenheit		Voraussichtliche erhebliche Umweltauswirkungen	
			Plan gebiet	Umfeld		
2.01	Menschen, einschließlich der menschlichen Gesundheit	Kurorte / -gebiete- und Erholungsorte / - gebiete	im Plangebiet nicht vorhanden	nein	---	nein
2.02		Erholen (lärmarme Räume)	im Plangebiet nicht vorhanden	nein	---	nein
2.03		Wohnen	weder im Plangebiet noch im Umfeld relevante Bereiche	nein	nein	nein
2.04	Tiere, Pflanzen, biologische Vielfalt	FFH- / Vogelschutzgebiet	weder im Plangebiet noch im Umfeld vorhanden	nein	nein	nein
2.05		Naturschutzgebiet	weder im Plangebiet noch im Umfeld vorhanden	nein	nein	nein

2. Ermittlung Bestand und Bewertung der Umweltauswirkungen						
	Schutzgut		Bestand, Beschreibung derzeitiger Umweltzustand	Betroffenheit		Voraussichtliche erhebliche Umweltauswirkungen
				Plan gebiet	Umfeld	
2.06		planungsrelevante Arten (Tiere, Pflanzen)	weder im Plangebiet noch im Umfeld vorhanden	nein	nein	nein
2.07		§ 30 BNatSchG- bzw. § 62 LG-NW-Biotope	- GB-4403-208: Callunaheide-Reste im Traberpark Twisteden - GB-4403-205: Sandtrockenrasen zwischen Bunkern im Traberpark Twisteden	ja	---	ja,- Flächeninanspruchnahme von geschützten Biotopen
2.08		Schutzwürdige Biotope	- BK-4403-005: Militärgelände westlich Twisteden (regionale Bedeutung)	ja	---	ja, Flächeninanspruchnahme eines schutzwürdigen Biotops, welches regional bedeutsam ist.
2.09		Biotopverbundfläche	- VB-D-4403-0008: Wald- und Heidefläche westlich von Twisteden	ja	---	ja,- Flächeninanspruchnahme einer Biotopverbundfläche mit herausragender Bedeutung
2.10	Boden	Schutzwürdige Böden	- Podsol-Braunerde (sw1_bx)	ja	---	ja,- Flächeninanspruchnahme eines schutzwürdigen Bodens
2.11	Wasser	Wasserschutzgebiet	im Plangebiet nicht vorhanden	nein	---	nein
2.12		Überschwemmungsgebiet	im Plangebiet nicht vorhanden	nein	---	nein
2.13	Klima / Luft	klimatische und lufthygienische Ausgleichsräume	- dichte Bebauung und Versiegelung im gesamten Plangebiet vorhanden	ja	---	nein,- keine erheblichen Umweltauswirkungen auf das Regionalklima; mögliche lokale Klimaauswirkungen werden vorhaben- bzw. standortbezogen auf nachgeordneter Ebene geprüft
2.14		klimarelevante Böden	im Plangebiet nicht vorhanden	nein	---	nein
2.15	Landschaft	Naturpark	weder im Plangebiet noch im Umfeld vorhanden	nein	nein	nein
2.16		Landschaftsschutzgebiet	- LP11-4.2.1 (Plangebiet und Umfeld)	ja	ja	nein,- vorhaben- und standortbezogene Prüfung auf nachgeordneter Planungs- und Zulassungsebene
2.17		Unzerschnittene Verkehrsarme Räume	im Plangebiet nicht vorhanden	nein	---	nein
2.18		Geschützter Landschaftsbestandteil	im Plangebiet nicht vorhanden	nein	---	nein
2.19	Kultur- und sonstige Sachgüter	bedeutende Kulturlandschaften	im Plangebiet nicht vorhanden	nein	---	nein

2. Ermittlung Bestand und Bewertung der Umweltauswirkungen						
	Schutzgut		Bestand, Beschreibung derzeitiger Umweltzustand	Betroffenheit		Voraussichtliche erhebliche Umweltauswirkungen
				Plan gebiet	Umfeld	
2.20		Kulturdenkmäler / Bodendenkmäler	im Plangebiet nicht vorhanden	nein	---	nein
3. Berücksichtigung der Ergebnisse der Umweltprüfung						
3.01	Nullvariante (Entwicklung bei Nichtumsetzung der Planung)		gemäß bestehendem GEP99: - Allgemeine Freiraum und Agrarbereiche - Waldbereiche - BSLE			
3.02	Gründe für die Wahl des geprüften Bereichs; Alternativen		Die Auswahl dieses Standortes beruht auf einer planerischen Gesamtkonzeption. Zur Erläuterung der konzeptionellen Grundlagen und tragenden Entscheidungsgründe zur Darstellung von Bereichen für eine Siedlungsnutzung wird auf die Ausführungen in der Begründung zur zeichnerischen Darstellung verwiesen (Kap. 7 der Begründung). Mit Blick auf die besondere Berücksichtigung der Belange der Umwelt wurden Raumwiderstandskarten mit relevanten Umweltinformationen erarbeitet und frühzeitig in die planerische Entscheidung einbezogen, um möglichst verträgliche Standorte zu identifizieren. Die Vorgehensweise ist im Umweltbericht unter Kap. 7 näher beschrieben.			
3.03	Maßnahmen zur Vermeidung, Verringerung und zum Ausgleich der nachteiligen Auswirkungen		Bei der Planfestlegung handelt es sich um eine ehemalige Bunkeranlage, bei der die Bunker in Ferienhäuser und nicht störendes Gewerbe umgenutzt werden sollen. Eine Neubebauung wird ausgeschlossen. Erhebliche Beeinträchtigungen auf die gesetzlich geschützten Biotop, den schutzwürdigen Boden, die flächendeckend vorkommenden schutzwürdigen Biotop und die Biotopverbundfläche herausragender Bedeutung können daher ausgeschlossen werden. Vgl. hierzu auch Kap. 6 des Umweltberichts			
3.04	Hinweise für eine weitergehende Umweltprüfung auf nachfolgenden Planebenen		Die Beschreibung und Bewertung der voraussichtlich erheblichen Umweltauswirkungen auf die Schutzgüter gemäß § 9 Abs. 1 ROG ist auf den nachgeordneten Planungs- und Zulassungsebenen weiter zu konkretisieren (insbesondere im Rahmen der UVP und Eingriffsregelung). Es sind insbesondere die Auswirkungen auf die folgenden schutzgutbezogenen Kriterien zu berücksichtigen: - gesetzlich geschützte Biotop - schutzwürdige Biotop - Biotopverbundfläche - schutzwürdige Böden - klimatische und lufthygienische Ausgleichsräume - Landschaftsschutzgebiete			

4. Zusammenfassende Einschätzung der Erheblichkeit der Umweltauswirkungen

Bei der Planfestlegung handelt es sich um eine ehemalige Bunkeranlage, bei der die Bunker in Ferienhäuser und nicht störendes Gewerbe umgenutzt werden sollen. Eine Neubebauung wird ausgeschlossen. Erhebliche Beeinträchtigungen auf die gesetzlich geschützten Biotop, den schutzwürdigen Boden, die flächendeckend vorkommenden schutzwürdigen Biotop und die Biotopverbundfläche herausragender Bedeutung können daher ausgeschlossen werden. Hinsichtlich der schutzgutbezogenen Beurteilung sind demnach voraussichtlich erhebliche Umweltauswirkungen bei keinem Kriterium zu erwarten. In der schutzgutübergreifenden Gesamtbewertung führt dies insgesamt zu keinen erheblichen Umweltauswirkungen.

Kev_ASBRES_A_003 (2108-39)			
1.	Allgemeine Informationen		Kartenausschnitt (M. 1:50.000)
1.01	Kreis	Kleve	
1.02	Kommune	Kevelaer	
1.03	Größe / Länge	ca. 1,7 ha	
1.04	Reg.Plan-Darstellung bisher	ASB	
1.05	Reg.Plan-Darstellung geplant	ASB	
1.06	Bestandsbeschreibung (Realnutzung)	Ackerfläche	
1.07	Vorbelastungen	Dichte Siedlungsbereiche in der nahen Umgebung; B 9 grenzt direkt an das östliche Plangebiet	

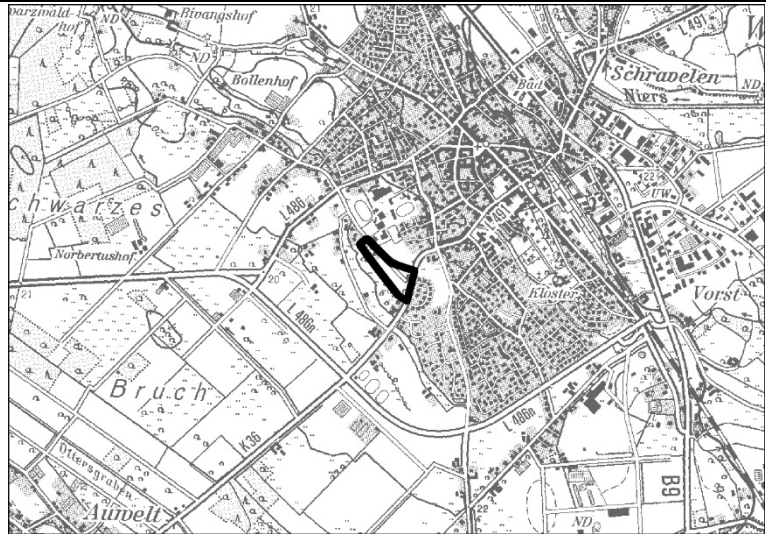
2. Ermittlung Bestand und Bewertung der Umweltauswirkungen						
	Schutzgut	Bestand, Beschreibung derzeitiger Umweltzustand	Betroffenheit		Voraussichtliche erhebliche Umweltauswirkungen	
			Plan gebiet	Umfeld		
2.01	Menschen, einschließlich der menschlichen Gesundheit	Kurorte / -gebiete- und Erholungsorte / -gebiete	- Erholungsort Kevelaer liegt flächendeckend im Plangebiet	ja	---	ja, - Flächeninanspruchnahme innerhalb eines Erholungsortes
2.02		Erholen (lärmarme Räume)	im Plangebiet nicht vorhanden	nein	---	nein
2.03		Wohnen	weder im Plangebiet noch im Umfeld relevante Bereiche	nein	nein	nein
2.04	Tiere, Pflanzen, biologische Vielfalt	FFH- / Vogelschutzgebiet	weder im Plangebiet noch im Umfeld vorhanden	nein	nein	nein
2.05		Naturschutzgebiet	weder im Plangebiet noch im Umfeld vorhanden	nein	nein	nein

2. Ermittlung Bestand und Bewertung der Umweltauswirkungen						
	Schutzgut		Bestand, Beschreibung derzeitiger Umweltzustand	Betroffenheit		Voraussichtliche erhebliche Umweltauswirkungen
				Plan gebiet	Umfeld	
2.06		planungsrelevante Arten (Tiere, Pflanzen)	weder im Plangebiet noch im Umfeld vorhanden	nein	nein	nein
2.07		§ 30 BNatSchG- bzw. § 62 LG-NW-Biotope	im Plangebiet nicht vorhanden	nein	---	nein
2.08		Schutzwürdige Biotope	im Plangebiet nicht vorhanden	nein	---	nein
2.09		Biotopverbundfläche	im Plangebiet nicht vorhanden	nein	---	nein
2.10	Boden	Schutzwürdige Böden	- Humusbraunerde (sw1_ff)	ja	---	ja,- Flächeninanspruchnahme eines schutzwürdigen Bodens
2.11	Wasser	Wasserschutzgebiet	im Plangebiet nicht vorhanden	nein	---	nein
2.12		Überschwemmungsgebiet	im Plangebiet nicht vorhanden	nein	---	nein
2.13	Klima / Luft	klimatische und lufthygienische Ausgleichsräume	- Offenland mit klimatischer Ausgleichsfunktion	ja	---	nein,- keine erheblichen Umweltauswirkungen auf das Regionalklima; mögliche lokale Klimaauswirkungen werden vorhaben- bzw. standortbezogen auf nachgeordneter Ebene geprüft
2.14		klimarelevante Böden	- Typischer Gley, vereinzelt Pseudogley-Gley	ja	---	ja,- Flächeninanspruchnahme von klimarelevanten Böden
2.15	Landschaft	Naturpark	weder im Plangebiet noch im Umfeld vorhanden	nein	nein	nein
2.16		Landschaftsschutzgebiet	weder im Plangebiet noch im Umfeld vorhanden	nein	nein	nein
2.17		Unzerschnittene verkehrsarme Räume	- UZVR-4403-012 (<1 qkm)	ja	---	nein,- keine Flächeninanspruchnahme eines unzerschnittenen verkehrsarmen Raumes 10-50 qkm
2.18		Geschützter Landschaftsbestandteil	im Plangebiet nicht vorhanden	nein	---	nein
2.19	Kultur- und sonstige Sachgüter	bedeutende Kulturlandschaften	im Plangebiet nicht vorhanden	nein	---	nein
2.20		Kulturdenkmäler / Bodendenkmäler	im Plangebiet nicht vorhanden	nein	---	nein

3. Berücksichtigung der Ergebnisse der Umweltprüfung		
3.01	Nullvariante (Entwicklung bei Nichtumsetzung der Planung)	gemäß bestehendem GEP99: - ASB
3.02	Gründe für die Wahl des geprüften Bereichs; Alternativen	Die Auswahl dieses Standortes beruht auf einer planerischen Gesamtkonzeption. Zur Erläuterung der konzeptionellen Grundlagen und tragenden Entscheidungsgründe zur Darstellung von Bereichen für eine Siedlungsnutzung wird auf die Ausführungen in der Begründung zur zeichnerischen Darstellung verwiesen (Kap. 7 der Begründung). Mit Blick auf die besondere Berücksichtigung der Belange der Umwelt wurden Raumwiderstandskarten mit relevanten Umweltinformationen erarbeitet und frühzeitig in die planerische Entscheidung einbezogen, um möglichst verträgliche Standorte zu identifizieren. Die Vorgehensweise ist im Umweltbericht unter Kap. 7 näher beschrieben.
3.03	Maßnahmen zur Vermeidung, Verringerung und zum Ausgleich der nachteiligen Auswirkungen	Vgl. hierzu Kap. 6 des Umweltberichts.
3.04	Hinweise für eine weitergehende Umweltprüfung auf nachfolgenden Planebenen	Die Beschreibung und Bewertung der voraussichtlich erheblichen Umweltauswirkungen auf die Schutzgüter gemäß § 9 Abs. 1 ROG ist auf den nachgeordneten Planungs- und Zulassungsebenen weiter zu konkretisieren (insbesondere im Rahmen der UVP und Eingriffsregelung). Es sind insbesondere die Auswirkungen auf die folgenden schutzgutbezogenen Kriterien zu berücksichtigen: - Erholungsort / -gebiet - schutzwürdige Böden - klimatische und lufthygienische Ausgleichsräume - klimarelevante Böden - unzerschnittene verkehrsarme Räume
4. Zusammenfassende Einschätzung der Erheblichkeit der Umweltauswirkungen		
<p>Der gesamte Siedlungsbereich von Kavelaer sowie nordöstlich angrenzende Grünflächen bei Schravelen sind als Erholungsort / -gebiet ausgewiesen. Das Plangebiet, das innerhalb der Abgrenzung des Erholungsortes liegt, führt daher zu keiner erheblichen Beeinträchtigung des Kriteriums, da es sich um die bauliche Erweiterung eines Erholungsortes handelt und es sich bei der Fläche, die überplant wird, darüber hinaus um eine reine Ackerfläche handelt, welche keine ersichtliche Erholungsfunktion bietet. Erhebliche Beeinträchtigungen sind demnach nicht zu erwarten.</p> <p>Hinsichtlich der schutzgutbezogenen Beurteilung sind voraussichtlich erhebliche Umweltauswirkungen bei zwei Kriterium (schutzwürdige Böden, klimarelevante Böden) zu erwarten, so dass die Umweltauswirkungen schutzgutübergreifend als erheblich eingeschätzt werden.</p>		

Kev_ASRES_005 (2108-40)

1. Allgemeine Informationen		Kartenausschnitt (M. 1:50.000)
1.01	Kreis	Kleve
1.02	Kommune	Kevelaer
1.03	Größe / Länge	ca. 5 ha
1.04	Reg.Plan-Darstellung bisher	ASB
1.05	Reg.Plan-Darstellung geplant	ASB
1.06	Bestandsbeschreibung (Realnutzung)	Ackerfläche, vereinzelt Siedlungsbereiche
1.07	Vorbelastungen	Siedlungsbereich Kevelaer östlich angrenzend, Sportflächen in der nördlichen Umgebung



2. Ermittlung Bestand und Bewertung der Umweltauswirkungen

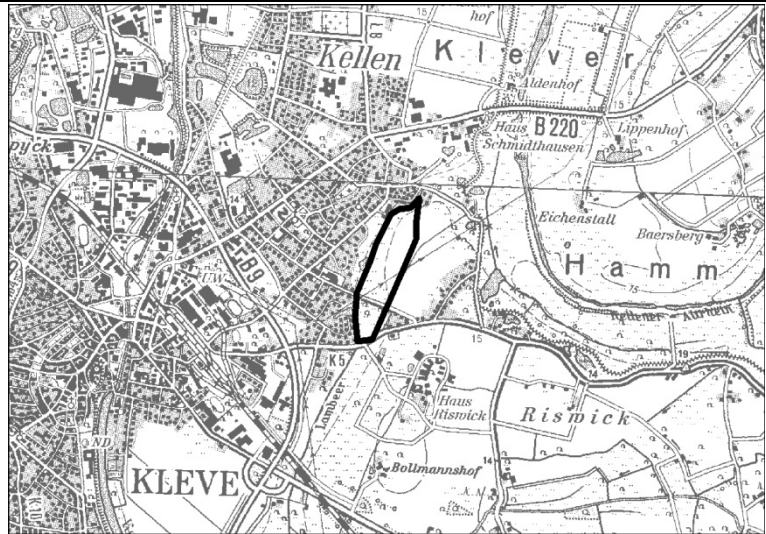
	Schutzgut	Bestand, Beschreibung derzeitiger Umweltzustand	Betroffenheit		Voraussichtliche erhebliche Umweltauswirkungen	
			Plan gebiet	Umfeld		
2.01	Menschen, einschließlich der menschlichen Gesundheit	Kurorte / -gebiete- und Erholungsorte / -gebiete	im Plangebiet nicht vorhanden	nein	---	nein
2.02		Erholen (lärmarme Räume)	im Plangebiet nicht vorhanden	nein	---	nein
2.03		Wohnen	weder im Plangebiet noch im Umfeld relevante Bereiche	nein	nein	nein
2.04	Tiere, Pflanzen, biologische Vielfalt	FFH- / Vogelschutzgebiet	weder im Plangebiet noch im Umfeld vorhanden	nein	nein	nein
2.05		Naturschutzgebiet	weder im Plangebiet noch im Umfeld vorhanden	nein	nein	nein

2. Ermittlung Bestand und Bewertung der Umweltauswirkungen						
	Schutzgut		Bestand, Beschreibung derzeitiger Umweltzustand	Betroffenheit		Voraussichtliche erhebliche Umweltauswirkungen
				Plan gebiet	Umfeld	
2.06		planungsrelevante Arten (Tiere, Pflanzen)	weder im Plangebiet noch im Umfeld vorhanden	nein	nein	nein
2.07		§ 30 BNatSchG- bzw. § 62 LG-NW-Biotope	im Plangebiet nicht vorhanden	nein	---	nein
2.08		Schutzwürdige Biotope	im Plangebiet nicht vorhanden	nein	---	nein
2.09		Biotopverbundfläche	im Plangebiet nicht vorhanden	nein	---	nein
2.10	Boden	Schutzwürdige Böden	im Plangebiet nicht vorhanden	nein	---	nein
2.11	Wasser	Wasserschutzgebiet	- WSG 450201: Kevelaer-Keylaer (Zone IIIB)	ja	---	nein,- keine Flächeninanspruchnahme eines Wasserschutzgebietes der Zone I und II
2.12		Überschwemmungsgebiet	im Plangebiet nicht vorhanden	nein	---	nein
2.13	Klima / Luft	klimatechnische und lufthygienische Ausgleichsräume	- Offenland mit klimatischer Ausgleichsfunktion	ja	---	nein,- keine erheblichen Umweltauswirkungen auf das Regionalklima; mögliche lokale Klimaauswirkungen werden vorhaben- bzw. standortbezogen auf nachgeordneter Ebene geprüft
2.14		klimatechnische Böden	- Gley	ja	---	ja,- Flächeninanspruchnahme von klimarelevanten Böden
2.15	Landschaft	Naturpark	weder im Plangebiet noch im Umfeld vorhanden	nein	nein	nein
2.16		Landschaftsschutzgebiet	weder im Plangebiet noch im Umfeld vorhanden	nein	nein	nein
2.17		Unzerschnittene verkehrsarme Räume	- UZVR-4403-023 (1-5 qkm)	ja	---	nein,- keine Flächeninanspruchnahme eines unzerschnittenen verkehrsarmen Raumes 10-50 qkm
2.18		Geschützter Landschaftsbestandteil	im Plangebiet nicht vorhanden	nein	---	nein
2.19	Kultur- und sonstige Sachgüter	bedeutende Kulturlandschaften	im Plangebiet nicht vorhanden	nein	---	nein
2.20		Kulturdenkmäler / Bodendenkmäler	im Plangebiet nicht vorhanden	nein	---	nein

3. Berücksichtigung der Ergebnisse der Umweltprüfung		
3.01	Nullvariante (Entwicklung bei Nichtumsetzung der Planung)	gemäß bestehendem GEP99: - ASB
3.02	Gründe für die Wahl des geprüften Bereichs; Alternativen	Die Auswahl dieses Standortes beruht auf einer planerischen Gesamtkonzeption. Zur Erläuterung der konzeptionellen Grundlagen und tragenden Entscheidungsgründe zur Darstellung von Bereichen für eine Siedlungsnutzung wird auf die Ausführungen in der Begründung zur zeichnerischen Darstellung verwiesen (Kap. 7 der Begründung). Mit Blick auf die besondere Berücksichtigung der Belange der Umwelt wurden Raumwiderstandskarten mit relevanten Umweltinformationen erarbeitet und frühzeitig in die planerische Entscheidung einbezogen, um möglichst verträgliche Standorte zu identifizieren. Die Vorgehensweise ist im Umweltbericht unter Kap. 7 näher beschrieben.
3.03	Maßnahmen zur Vermeidung, Verringerung und zum Ausgleich der nachteiligen Auswirkungen	Vgl. hierzu Kap. 6 des Umweltberichts.
3.04	Hinweise für eine weitergehende Umweltprüfung auf nachfolgenden Planebenen	Die Beschreibung und Bewertung der voraussichtlich erheblichen Umweltauswirkungen auf die Schutzgüter gemäß § 9 Abs. 1 ROG ist auf den nachgeordneten Planungs- und Zulassungsebenen weiter zu konkretisieren (insbesondere im Rahmen der UVP und Eingriffsregelung). Es sind insbesondere die Auswirkungen auf die folgenden schutzgutbezogenen Kriterien zu berücksichtigen: - Wasserschutzgebiet - klimatische und lufthygienische Ausgleichsräume - klimarelevante Böden - unzerschnittene verkehrsarme Räume
4. Zusammenfassende Einschätzung der Erheblichkeit der Umweltauswirkungen		
Hinsichtlich der schutzgutbezogenen Beurteilung sind voraussichtlich erhebliche Umweltauswirkungen bei einem Kriterium (klimarelevante Böden) zu erwarten, so dass die Umweltauswirkungen in der schutzgutübergreifend aufgrund der geringeren Gewichtung des Kriteriums als nicht erheblich eingeschätzt werden.		

Kle_009_ASB (2109-28)

1. Allgemeine Informationen		Kartenausschnitt (M. 1:50.000)
1.01	Kreis	Kleve
1.02	Kommune	Kleve
1.03	Größe / Länge	ca. 18,2 ha
1.04	Reg.Plan-Darstellung bisher	Allgemeine Freiraum- und Agrarbereiche
1.05	Reg.Plan-Darstellung geplant	ASB
1.06	Bestandsbeschreibung (Realnutzung)	Einzelgebäude, Ackerfläche, lineare Gehölzstrukturen, Verkehrswege, kleineres Fließgewässer
1.07	Vorbelastungen	Dichte Siedlungsbebauung westlich angrenzend an das Plangebiet; südlich grenzt die K 5 an das Plangebiet, Stromtrasse quert das Plangebiet



2. Ermittlung Bestand und Bewertung der Umweltauswirkungen

	Schutzgut	Bestand, Beschreibung derzeitiger Umweltzustand	Betroffenheit		Voraussichtliche erhebliche Umweltauswirkungen	
			Plan gebiet	Umfeld		
2.01	Menschen, einschließlich der menschlichen Gesundheit	Kurorte / -gebiete- und Erholungsorte / - gebiete	im Plangebiet nicht vorhanden	nein	---	nein
2.02		Erholen (lärmarme Räume)	im Plangebiet nicht vorhanden	nein	---	nein
2.03		Wohnen	weder im Plangebiet noch im Umfeld relevante Bereiche	nein	nein	nein
2.04	Tiere, Pflanzen, biologische Vielfalt	FFH- / Vogelschutzgebiet	weder im Plangebiet noch im Umfeld vorhanden	nein	nein	nein
2.05		Naturschutzgebiet	weder im Plangebiet noch im Umfeld vorhanden	nein	nein	nein

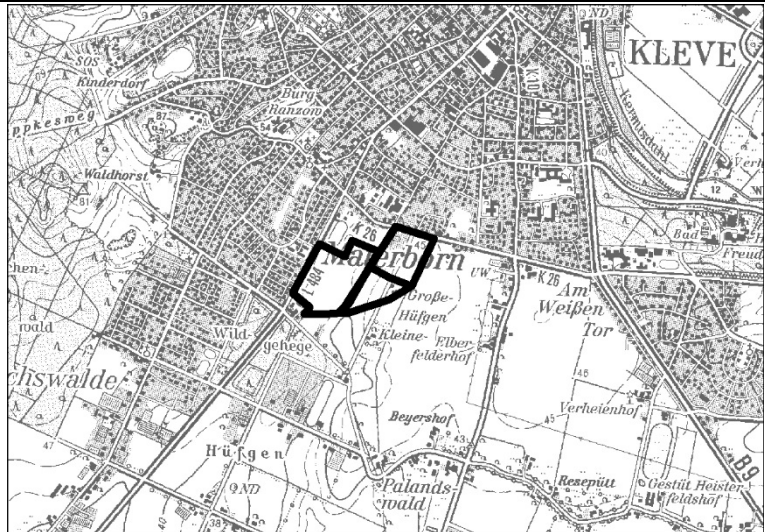
2. Ermittlung Bestand und Bewertung der Umweltauswirkungen						
	Schutzgut		Bestand, Beschreibung derzeitiger Umweltzustand	Betroffenheit		Voraussichtliche erhebliche Umweltauswirkungen
				Plan gebiet	Umfeld	
2.06		planungsrelevante Arten (Tiere, Pflanzen)	- Lachmöwe, Steinkauz, Sturmmöwe (Plangebiet und Umfeld) - Großer Abendsegler, Kleiner Abendsegler, Flughörnchen, Zwergfledermaus (Plangebiet und Umfeld), - Graureiher, Krickente (Umfeld) - Breitflügelfledermaus, Wasserfledermaus (Umfeld),	ja	ja	nein,- kein verfahrenskritisches Vorkommen einer planungsrelevanten Art im Plangebiet und Umfeld
2.07		§ 30 BNatSchG- bzw. § 62 LG-NW-Biotop	im Plangebiet nicht vorhanden	nein	---	nein
2.08		Schutzwürdige Biotop	im Plangebiet nicht vorhanden	nein	---	nein
2.09		Biotopverbundfläche	im Plangebiet nicht vorhanden	nein	---	nein
2.10	Boden	Schutzwürdige Böden	- Auengley (sw2_bg) - Gley-Vega (sw1_ff) - Vega (sw1_ff; sw2_ff)	ja	---	ja,- Flächeninanspruchnahme eines schutzwürdigen Bodens
2.11	Wasser	Wasserschutzgebiet	im Plangebiet nicht vorhanden	nein	---	nein
2.12		Überschwemmungsgebiet	- Plangebiet liegt vollständig im HQextrem des Rheins	ja	---	nein,- keine Flächeninanspruchnahme eines HQ100 Überschwemmungsgebietes
2.13	Klima / Luft	klimatische und lufthygienische Ausgleichsräume	- Offenlandfläche mit klimatischer Ausgleichsfunktion	ja	---	nein; - keine erheblichen Umweltauswirkungen auf das Regionalklima; mögliche lokale Klimaauswirkungen auf vorhaben- bzw. standortbezogen auf nachgeordneter Ebene geprüft
2.14		klimarelevante Böden	- Typischer Auengley	ja	---	ja,- Flächeninanspruchnahme von klimarelevanten Böden
2.15	Landschaft	Naturpark	weder im Plangebiet noch im Umfeld vorhanden	nein	nein	nein
2.16		Landschaftsschutzgebiet	weder im Plangebiet noch im Umfeld vorhanden	nein	nein	nein
2.17		Unzerschnittene verkehrsarme Räume	- UZVR-4103-027 (5-10 qkm)	ja	---	nein,- keine Flächeninanspruchnahme eines UZVR 10-50 qkm
2.18		Geschützter Landschaftsbestandteil	im Plangebiet nicht vorhanden	nein	---	nein

2. Ermittlung Bestand und Bewertung der Umweltauswirkungen						
	Schutzgut		Bestand, Beschreibung derzeitiger Umweltzustand	Betroffenheit		Voraussichtliche erhebliche Umweltauswirkungen
				Plan gebiet	Umfeld	
2.19	Kultur- und sonstige Sachgüter	bedeutende Kulturlandschaften	im Plangebiet nicht vorhanden	nein	---	nein
2.20		Kulturdenkmäler / Bodendenkmäler	im Plangebiet nicht vorhanden	nein	---	nein
3. Berücksichtigung der Ergebnisse der Umweltprüfung						
3.01	Nullvariante (Entwicklung bei Nichtumsetzung der Planung)		gemäß bestehendem GEP99: - Allgemeine Freiraum- und Agrarbereiche			
3.02	Gründe für die Wahl des geprüften Bereichs; Alternativen		Die Auswahl dieses Standortes beruht auf einer planerischen Gesamtkonzeption. Zur Erläuterung der konzeptionellen Grundlagen und tragenden Entscheidungsgründe zur Darstellung von Allgemeinen Siedlungsbereichen wird auf die Ausführungen in der Begründung zur zeichnerischen Darstellung verwiesen (Kap. 7 der Begründung). Mit Blick auf die besondere Berücksichtigung der Belange der Umwelt wurden Raumwiderstandskarten mit relevanten Umweltinformationen erarbeitet und frühzeitig in die planerische Entscheidung einbezogen, um möglichst verträgliche Standorte zu identifizieren. Die Vorgehensweise ist im Umweltbericht unter Kap. 7 näher beschrieben.			
3.03	Maßnahmen zur Vermeidung, Verringerung und zum Ausgleich der nachteiligen Auswirkungen		Da es sich bei Flächeninanspruchnahme der klimarelevanten Böden nur um einen geringen Teil im südlichen Plangebiet handelt, kann durch eine Aussparung der relevanten Bereiche eine erhebliche Beeinträchtigung vermieden werden. Für weitere Hinweise vgl. Kap. 6 des Umweltberichts			
3.04	Hinweise für eine weitergehende Umweltprüfung auf nachfolgenden Planebenen		Die Beschreibung und Bewertung der voraussichtlich erheblichen Umweltauswirkungen auf die Schutzgüter gemäß § 9 Abs. 1 ROG ist auf den nachgeordneten Planungs- und Zulassungsebenen weiter zu konkretisieren (insbesondere im Rahmen der UVP und Eingriffsregelung). Es sind insbesondere die Auswirkungen auf die folgenden schutzgutbezogenen Kriterien zu berücksichtigen: - planungsrelevante Arten - schutzwürdige Böden - Überschwemmungsgebiete - klimatische und lufthygienische Ausgleichsräume - klimarelevante Böden - Unzerschnittene verkehrsarme Räume			

4. Zusammenfassende Einschätzung der Erheblichkeit der Umweltauswirkungen

Da sich die klimarelevanten Böden und die schutzwürdigen Böden überlagern, sind Umweltauswirkungen auf dieselben Bodentypen zu erwarten. Um eine Doppelbewertung zu vermeiden, geht die Betroffenheit der Kriterien nur einfach in die zusammenfassende Einschätzung ein.
Hinsichtlich der schutzgutbezogenen Beurteilung sind voraussichtlich erhebliche Umweltauswirkungen bei einem Kriterium (schutzwürdige / klimarelevante Böden) zu erwarten, so dass die Umweltauswirkungen schutzgutübergreifend aufgrund der geringeren Gewichtung des Kriteriums als nicht erheblich eingeschätzt werden

Kle_ASRES_A_002 (2109-34), Kle_011__ASB (2109-30), Kle_008__ASB (2109-03)

1.	Allgemeine Informationen	Kartenausschnitt (M. 1:50.000)
1.01	Kreis Kleve	
1.02	Kommune Kleve	
1.03	Größe / Länge ca. 32,2 ha	
1.04	Reg.Plan-Darstellung bisher ASB, Allgemeine Freiraum- und Agrarbereiche	
1.05	Reg.Plan-Darstellung geplant ASB	
1.06	Bestandsbeschreibung (Realnutzung) Ackerfläche, Gewerbe- und Industriefläche mit Gewächshaus, Siedlungsbereich, kleine Gehölzstruktur, untergeordnete Wege	
1.07	Vorbelastungen Dichte Siedlungsbebauung westlich angrenzend an das Plangebiet; L 484 grenzt im Westen direkt an das Plangebiet; K 26 in der näheren nördlichen Umgebung; Sportplatz grenzt an das nördliche Plangebiet	

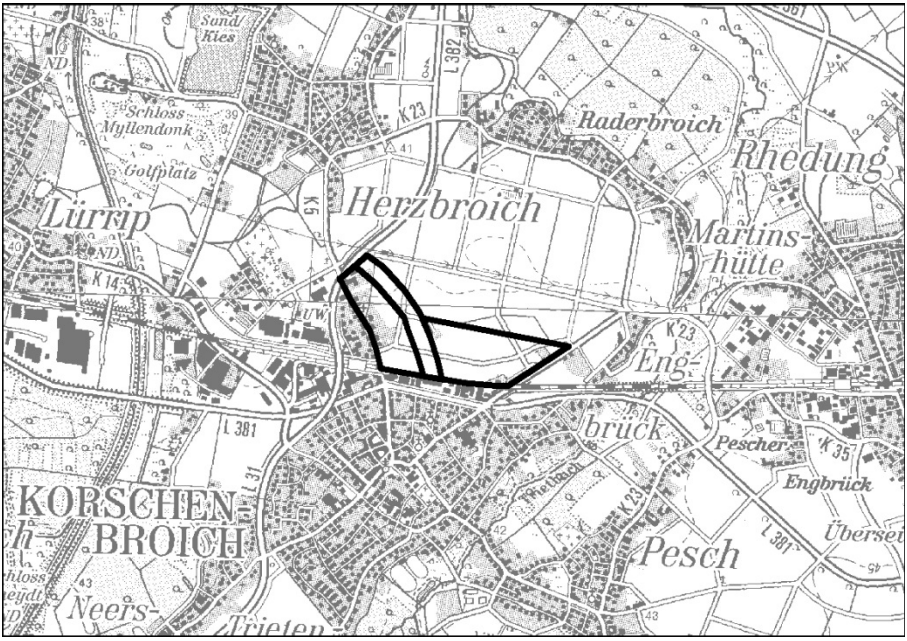
2. Ermittlung Bestand und Bewertung der Umweltauswirkungen						
	Schutzgut	Bestand, Beschreibung derzeitiger Umweltzustand	Betroffenheit		Voraussichtliche erhebliche Umweltauswirkungen	
			Plan gebiet	Umfeld		
2.01	Menschen, einschließlich der menschlichen Gesundheit	Kurorte / -gebiete- und Erholungsorte / - gebiete	im Plangebiet nicht vorhanden	nein	---	nein
2.02		Erholen (lärmarme Räume)	im Plangebiet nicht vorhanden	nein	---	nein
2.03		Wohnen	weder im Plangebiet noch im Umfeld relevante Bereiche	nein	nein	nein
2.04	Tiere, Pflanzen, biologische Vielfalt	FFH- / Vogelschutzgebiet	weder im Plangebiet noch im Umfeld vorhanden	nein	nein	nein
2.05		Naturschutzgebiet	weder im Plangebiet noch im Umfeld vorhanden	nein	nein	nein

2. Ermittlung Bestand und Bewertung der Umweltauswirkungen						
	Schutzgut		Bestand, Beschreibung derzeitiger Umweltzustand	Betroffenheit		Voraussichtliche erhebliche Umweltauswirkungen
				Plan gebiet	Umfeld	
2.06		planungsrelevante Arten (Tiere, Pflanzen)	- Steinkauz (im Umfeld)	nein	ja	nein,- kein verfahrenskritisches Vorkommen einer planungsrelevanten Art im Plangebiet und Umfeld
2.07		§ 30 BNatSchG- bzw. § 62 LG-NW-Biotope	im Plangebiet nicht vorhanden	nein	---	nein
2.08		Schutzwürdige Biotope	im Plangebiet nicht vorhanden	nein	---	nein
2.09		Biotopverbundfläche	im Plangebiet nicht vorhanden	nein	---	nein
2.10	Boden	Schutzwürdige Böden	- Braunerde (sw1_ff)	ja	---	ja,- Flächeninanspruchnahme eines schutzwürdigen Bodens
2.11	Wasser	Wasserschutzgebiet	im Plangebiet nicht vorhanden	nein	---	nein
2.12		Überschwemmungsgebiet	im Plangebiet nicht vorhanden	nein	---	nein
2.13	Klima / Luft	klimatechnische und lufthygienische Ausgleichsräume	- Offenlandfläche mit klimatischer Ausgleichsfunktion	ja	---	nein, - keine erheblichen Umweltauswirkungen auf das Regionalklima; mögliche lokale Klimaauswirkungen werden vorhaben- bzw. standortbezogen auf nachgeordneter Ebene geprüft
2.14		klimatechnische Böden	im Plangebiet nicht vorhanden	nein	---	nein
2.15	Landschaft	Naturpark	weder im Plangebiet noch im Umfeld vorhanden	nein	nein	nein
2.16		Landschaftsschutzgebiet	- LP06-3.3.7 (Umfeld)	nein	ja	vorhaben- und standortbezogene Prüfung auf nachgeordneter Planungs- und Zulassungsebene
2.17		Unzerschnittene verkehrsarme Räume	UZVR-4202-004 (1-5 qkm) UZVR-4202-032 (<1 qkm) UVZR-3292 (10-50 qkm)	ja	---	nein ja,- keine Flächeninanspruchnahme eines UZVR 10-50 qkm
2.18		Geschützter Landschaftsbestandteil	im Plangebiet nicht vorhanden	nein	---	nein
2.19	Kultur- und sonstige Sachgüter	bedeutende Kulturlandschaften	im Plangebiet nicht vorhanden	nein	---	nein
2.20		Kulturdenkmäler / Bodendenkmäler	im Plangebiet nicht vorhanden	nein	---	nein

3. Berücksichtigung der Ergebnisse der Umweltprüfung		
3.01	Nullvariante (Entwicklung bei Nichtumsetzung der Planung)	gemäß bestehendem GEP99: - ASB, - Allgemeine Freiraum- und Agrarbereiche
3.02	Gründe für die Wahl des geprüften Bereichs; Alternativen	Die Auswahl dieses Standortes beruht auf einer planerischen Gesamtkonzeption. Zur Erläuterung der konzeptionellen Grundlagen und tragenden Entscheidungsgründe zur Darstellung von Allgemeinen Siedlungsbereichen wird auf die Ausführungen in der Begründung zur zeichnerischen Darstellung verwiesen (Kap. 7 der Begründung). Mit Blick auf die besondere Berücksichtigung der Belange der Umwelt wurden Raumwiderstandskarten mit relevanten Umweltinformationen erarbeitet und frühzeitig in die planerische Entscheidung einbezogen, um möglichst verträgliche Standorte zu identifizieren. Die Vorgehensweise ist im Umweltbericht unter Kap. 7 näher beschrieben.
3.03	Maßnahmen zur Vermeidung, Verringerung und zum Ausgleich der nachteiligen Auswirkungen	Vgl. hierzu Kap. 6 des Umweltberichts
3.04	Hinweise für eine weitergehende Umweltprüfung auf nachfolgenden Planebenen	Die Beschreibung und Bewertung der voraussichtlich erheblichen Umweltauswirkungen auf die Schutzgüter gemäß § 9 Abs. 1 ROG ist auf den nachgeordneten Planungs- und Zulassungsebenen weiter zu konkretisieren (insbesondere im Rahmen der UVP und Eingriffsregelung). Es sind insbesondere die Auswirkungen auf die folgenden schutzgutbezogenen Kriterien zu berücksichtigen: - planungsrelevante Arten - schutzwürdige Böden - klimatische und lufthygienische Ausgleichsräume - Landschaftsschutzgebiet - Unzerschnittene verkehrsarme Räume
4. Zusammenfassende Einschätzung der Erheblichkeit der Umweltauswirkungen		
<p>Hinsichtlich der schutzgutbezogenen Beurteilung sind voraussichtlich erhebliche Umweltauswirkungen bei einem Kriterium (schutzwürdige Böden, Unzerschnittene verkehrsarme Räume) zu erwarten, so dass die Umweltauswirkungen schutzgutübergreifend aufgrund der geringeren Gewichtung des Kriteriums als nicht erheblich eingeschätzt werden</p>		

Kor_007_ASB (2305-4) / Kor_012_ASB (2305-4) / Kor_017_ASB

1. Allgemeine Informationen		Kartenausschnitt (M. 1:50.000)
1.01	Kreis	Neuss
1.02	Kommune	Korschenbroich
1.03	Größe / Länge	ca. 49,4 36,6 ha
1.04	Reg.Plan-Darstellung bisher	ASB, Allgemeine Freiraum- und Agrarbereiche, allgemeiner Grundwasser- und Gewässerschutz, regional bedeutsame Park-and-Ride-Anlage, Straßen für den vorwiegend überregionalen und regionalen Verkehr, Schienenwege für den überregionalen und regionalen Verkehr
1.05	Reg.Plan-Darstellung geplant	ASB
1.06	Bestandsbeschreibung (Realnutzung)	Ackerland, Siedlungsfläche, Industrie- und Gewerbefläche, Gehölzstrukturen
1.07	Vorbelastungen	Siedlungsflächen, Industrie- und Gewerbeflächen vor allem westlich und südlich des Plangebietes, Hochspannungsleitungen nördlich und westlich des Plangebietes, L382 nordwestlich des Plangebietes, L381 und Bahntrasse südlich des Plangebietes, Sendemast südlich angrenzend



2. Ermittlung Bestand und Bewertung der Umweltauswirkungen

	Schutzgut	Bestand, Beschreibung derzeitiger Umweltzustand	Betroffenheit		Voraussichtliche erhebliche Umweltauswirkungen	
			Plan gebiet	Umfeld		
2.01	Menschen, einschließlich der menschlichen Gesundheit	Kurorte / -gebiete- und Erholungsorte / - gebiete	im Plangebiet nicht vorhanden	nein	---	nein
2.02		Erholen (lärmarme Räume)	im Plangebiet nicht vorhanden	nein	---	nein
2.03		Wohnen	weder im Plangebiet noch im Umfeld vorhanden	nein	nein	nein

2. Ermittlung Bestand und Bewertung der Umweltauswirkungen						
	Schutzgut	Bestand, Beschreibung derzeitiger Umweltzustand	Betroffenheit		Voraussichtliche erhebliche Umweltauswirkungen	
			Plan gebiet	Umfeld		
2.04	Tiere, Pflanzen, biologische Vielfalt	FFH- / Vogelschutzgebiet	weder im Plangebiet noch im Umfeld vorhanden	nein	nein	nein
2.05		Naturschutzgebiet	weder im Plangebiet noch im Umfeld vorhanden	nein	nein	nein
2.06		planungsrelevante Arten (Tiere, Pflanzen)	weder im Plangebiet noch im Umfeld vorhanden	nein	nein	nein
2.07		§ 30 BNatSchG- bzw. § 62 LG-NW-Biotope	im Plangebiet nicht vorhanden	nein	---	nein
2.08		schutzwürdige Biotope	im Plangebiet nicht vorhanden	nein	---	nein
2.09		Biotopverbundfläche	im Plangebiet nicht vorhanden	nein	---	nein
2.10	Boden	schutzwürdige Böden	- Gley-Parabraunerde (sw2_ff)	ja	---	ja-, Flächeninanspruchnahme von schutzwürdigen Böden
2.11	Wasser	Wasserschutzgebiet	- WSG Waldhütte (Zone IIIA gepl.) - WSG Waldhütte (Zone IIIB gepl.)	ja	---	nein,- keine Flächeninanspruchnahme eines WSG in Zone I oder II
2.12		Überschwemmungsgebiet	im Plangebiet nicht vorhanden	nein	---	nein
2.13	Klima / Luft	klimatechnische und lufthygienische Ausgleichsräume	- Offenland mit klimatischer Ausgleichsfunktion	ja	---	nein,- keine erheblichen Umweltauswirkungen auf das Regionalklima; mögliche lokale Klimaauswirkungen werden vorhaben- bzw. standortbezogen auf nachgeordneter Ebene geprüft
2.14		klimatechnische Böden	im Plangebiet nicht vorhanden	nein	---	nein
2.15	Landschaft	Naturpark	weder im Plangebiet noch im Umfeld vorhanden	nein	nein	nein
2.16		Landschaftsschutzgebiet	- LSG „3D692“ - LSG „3E631“	nein	ja	vorhaben- und standortbezogene Prüfung auf nachgeordneter Planungs- und Zulassungsebene
2.17		unzerschnittene verkehrsarme Räume	- UZVR-4705-039 1584 (1-5 qkm)	ja	---	nein,- keine Flächeninanspruchnahme eines UZVR 10-50 qkm
2.18		geschützter Landschaftsbestandteil	im Plangebiet nicht vorhanden	nein	---	nein
2.19	Kultur- und sonstige Sachgüter	bedeutende Kulturlandschaften	im Plangebiet nicht vorhanden	nein	---	nein

2. Ermittlung Bestand und Bewertung der Umweltauswirkungen						
	Schutzgut		Bestand, Beschreibung derzeitiger Umweltzustand	Betroffenheit		Voraussichtliche erhebliche Umweltauswirkungen
				Plan gebiet	Umfeld	
2.20		Kulturdenkmäler / Bodendenkmäler	im Plangebiet nicht vorhanden	nein	---	nein

3. Berücksichtigung der Ergebnisse der Umweltprüfung		
3.01	Nullvariante (Entwicklung bei Nichtumsetzung der Planung)	gemäß bestehendem GEP: - ASB - Allgemeine Freiraum- und Agrarbereiche, - Grundwasser- und Gewässerschutz - regional bedeutsame Park-and-Ride-Anlage, - Straßen für den vorwiegend überregionalen und regionalen Verkehr, - Schienenwege für den überregionalen und regionalen Verkehr
3.02	Gründe für die Wahl des geprüften Bereichs; Alternativen	Die Auswahl dieses Standortes beruht auf einer planerischen Gesamtkonzeption. Zur Erläuterung der konzeptionellen Grundlagen und tragenden Entscheidungsgründe zur Darstellung von allgemeinen Siedlungsbereichen wird auf die Ausführungen in der Begründung zur zeichnerischen Darstellung verwiesen (Kapitel 7 der Begründung). Mit Blick auf die besondere Berücksichtigung der Belange der Umwelt wurden Raumwiderstandskarten mit relevanten Umweltinformationen erarbeitet und frühzeitig in die planerische Entscheidung einbezogen, um möglichst verträgliche Standorte zu identifizieren. Die Vorgehensweise ist im Umweltbericht unter Kapitel 7 näher beschrieben.
3.03	Maßnahmen zur Vermeidung, Verringerung und zum Ausgleich der nachteiligen Auswirkungen	vgl. hierzu Kap. 6 des Umweltberichts
3.04	Hinweise für eine weitergehende Umweltprüfung auf nachfolgenden Planebenen	Die Beschreibung und Bewertung der voraussichtlich erheblichen Umweltauswirkungen auf die Schutzgüter gemäß § 9 Abs. 1 ROG ist auf den nachgeordneten Planungs- und Zulassungsebenen weiter zu konkretisieren (insbesondere im Rahmen der UVP und Eingriffsregelung). Es sind insbesondere die Auswirkungen auf die folgenden schutzgutbezogenen Kriterien zu berücksichtigen: - schutzwürdige Böden - Wasserschutzgebiet - klimatische und lufthygienische Ausgleichsräume - Landschaftsschutzgebiet - unzerschnittene verkehrsarme Räume

4. Zusammenfassende Einschätzung der Erheblichkeit der Umweltauswirkungen	
Hinsichtlich der schutzgutbezogenen Beurteilung sind voraussichtlich erhebliche Umweltauswirkungen bei einem Kriterium (schutzwürdige Böden) zu erwarten, so dass die Umweltauswirkungen schutzgutübergreifend aufgrund der geringeren Gewichtung des Kriteriums als nicht erheblich eingeschätzt werden.	

Kra_005_ASB (2110-02.a), Kra_006_ASB (2110-01)

1.	Allgemeine Informationen	Kartenausschnitt (M. 1:50.000)
1.01	Kreis Kleve	
1.02	Kommune Kranenburg	
1.03	Größe / Länge 11,9 ha	
1.04	Reg.Plan-Darstellung bisher Allgemeine Freiraum und Agrarbereiche, BSLE	
1.05	Reg.Plan-Darstellung geplant ASB	
1.06	Bestandsbeschreibung (Realnutzung) Ackerfläche, Siedlungsfläche	
1.07	Vorbelastungen Dichte Siedlungsstrukturen südlich angrenzend an das Plangebiet	

2. Ermittlung Bestand und Bewertung der Umweltauswirkungen						
	Schutzgut	Bestand, Beschreibung derzeitiger Umweltzustand	Betroffenheit		Voraussichtliche erhebliche Umweltauswirkungen	
			Plan gebiet	Umfeld		
2.01	Menschen, einschließlich der menschlichen Gesundheit	Kurorte / -gebiete- und Erholungsorte / - gebiete	im Plangebiet nicht vorhanden	nein	---	nein
2.02		Erholen (lärmmarme Räume)	im Plangebiet nicht vorhanden	nein	---	nein
2.03		Wohnen	weder im Plangebiet noch im Umfeld relevante Bereiche	nein	nein	nein
2.04	Tiere, Pflanzen, biologische Vielfalt	FFH- / Vogelschutzgebiet	- VS-Gebiet, DE-4203-401: VSG Unterer Niederrhein (Umfeld)	nein	ja	nein, - für das VS-Gebiet „VSG Unterer Niederrhein“ ist bereits eine FFH-Vorprüfung durchgeführt worden, welche zu dem Ergebnis gekommen ist, dass keine erhebliche Beeinträchtigungen zu erwarten sind.

2. Ermittlung Bestand und Bewertung der Umweltauswirkungen						
	Schutzgut	Bestand, Beschreibung derzeitiger Umweltzustand	Betroffenheit		Voraussichtliche erhebliche Umweltauswirkungen	
			Plan gebiet	Umfeld		
2.05		Naturschutzgebiet	- KLE-002: NSG Dueffel – Kellener Altrhein und Flussmarschen (Umfeld)	nein	ja	ja,- keine Flächeninanspruchnahme eines Naturschutzgebietes, allerdings Vorkommen von einem NSG im Umfeld
2.06		planungsrelevante Arten (Tiere, Pflanzen)	- Weißstorch (im Umfeld)	nein	ja	nein,- kein verfahrenskritisches Vorkommen einer planungsrelevanten Art im Plangebiet und Umfeld
2.07		§ 30 BNatSchG- bzw. § 62 LG-NW-Biotop	im Plangebiet nicht vorhanden	nein	---	nein
2.08		Schutzwürdige Biotop	im Plangebiet nicht vorhanden	nein	---	nein
2.09		Biotopverbundfläche	im Plangebiet nicht vorhanden	nein	---	nein
2.10	Boden	Schutzwürdige Böden	- Anmoorgley (sw2_bg) - Auengley (sw2_bg)	ja	---	ja,- Flächeninanspruchnahme von schutzwürdigen Böden
2.11	Wasser	Wasserschutzgebiet	im Plangebiet nicht vorhanden	nein	---	nein
2.12		Überschwemmungsgebiet	Plangebiet liegt vollständig im HQextrem des Rheins	ja	---	nein,- keine Flächeninanspruchnahme eines HQ100 Überschwemmungsgebietes
2.13	Klima / Luft	klimatische und lufthygienische Ausgleichsräume	- Offenland mit klimatischer Ausgleichsfunktion	ja	---	nein,- keine erheblichen Umweltauswirkungen auf das Regionalklima; mögliche lokale Klimaauswirkungen werden vorhaben- bzw. standortbezogen auf nachgeordneter Ebene geprüft
2.14		klimarelevante Böden	- Anmoorgley, vereinzelt Moorgley - Typischer Auengley	ja	---	ja,- Flächeninanspruchnahme von klimarelevanten Böden
2.15	Landschaft	Naturpark	weder im Plangebiet noch im Umfeld vorhanden	nein	nein	nein
2.16		Landschaftsschutzgebiet	weder im Plangebiet noch im Umfeld vorhanden	nein	nein	nein
2.17		Unzerschnittene verkehrsarme Räume	- UZVR-4102-004 (1-5 qkm)	ja	---	nein,- keine Flächeninanspruchnahme eines unzerschnittenen verkehrsarmen Raumes 10-50 qkm
2.18		Geschützter Landschaftsbestandteil	im Plangebiet nicht vorhanden	nein	---	nein
2.19	Kultur- und sonstige Sachgüter	bedeutende Kulturlandschaften	- RPD 001: Die Düffel / Kranenburger Bruch (Kranenburg, Kleve)	ja	---	ja,- Flächeninanspruchnahme eines Kulturlandschaftsbereiches mit regionaler Bedeutung

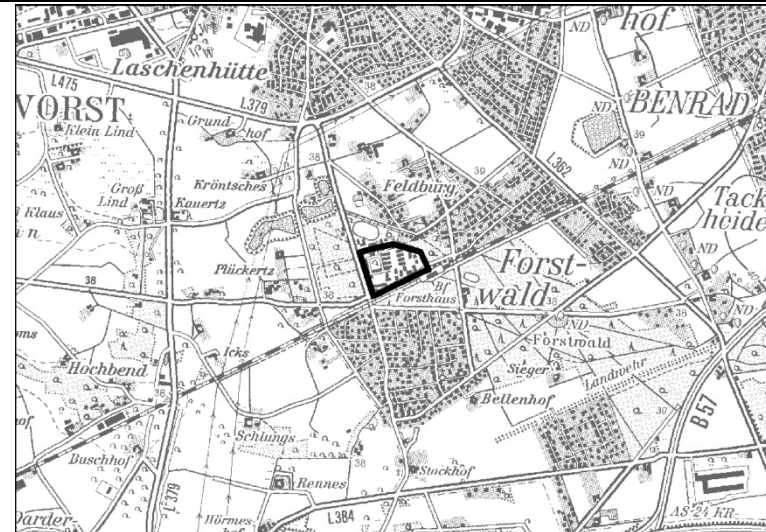
2. Ermittlung Bestand und Bewertung der Umweltauswirkungen						
	Schutzgut		Bestand, Beschreibung derzeitiger Umweltzustand	Betroffenheit		Voraussichtliche erhebliche Umweltauswirkungen
				Plan gebiet	Umfeld	
2.20		Kulturdenkmäler / Bodendenkmäler	im Plangebiet nicht vorhanden	nein	---	nein
3. Berücksichtigung der Ergebnisse der Umweltprüfung						
3.01	Nullvariante (Entwicklung bei Nichtumsetzung der Planung)		gemäß bestehendem GEP99: - Allgemeine Freiraum und Agrarbereiche - BSLE			
3.02	Gründe für die Wahl des geprüften Bereichs; Alternativen		Die Auswahl dieses Standortes beruht auf einer planerischen Gesamtkonzeption. Zur Erläuterung der konzeptionellen Grundlagen und tragenden Entscheidungsgründe zur Darstellung von Allgemeinen Siedlungsbereichen wird auf die Ausführungen in der Begründung zur zeichnerischen Darstellung verwiesen (Kap. 7 der Begründung). Mit Blick auf die besondere Berücksichtigung der Belange der Umwelt wurden Raumwiderstandskarten mit relevanten Umweltinformationen erarbeitet und frühzeitig in die planerische Entscheidung einbezogen, um möglichst verträgliche Standorte zu identifizieren. Die Vorgehensweise ist im Umweltbericht unter Kap. 7 näher beschrieben.			
3.03	Maßnahmen zur Vermeidung, Verringerung und zum Ausgleich der nachteiligen Auswirkungen		Vgl. hierzu Kap. 6 des Umweltberichts			
3.04	Hinweise für eine weitergehende Umweltprüfung auf nachfolgenden Planebenen		Die Beschreibung und Bewertung der voraussichtlich erheblichen Umweltauswirkungen auf die Schutzgüter gemäß § 9 Abs. 1 ROG ist auf den nachgeordneten Planungs- und Zulassungsebenen weiter zu konkretisieren (insbesondere im Rahmen der UVP und Eingriffsregelung). Es sind insbesondere die Auswirkungen auf die folgenden schutzgutbezogenen Kriterien zu berücksichtigen: - Naturschutzgebiet - planungsrelevante Arten - schutzwürdige Böden - Überschwemmungsgebiet - klimatische und lufthygienische Ausgleichsräume - klimarelevante Böden - unzerschnittene verkehrsarme Räume - bedeutenden Kulturlandschaften			

4. Zusammenfassende Einschätzung der Erheblichkeit der Umweltauswirkungen

Da sich die klimarelevanten Böden und die schutzwürdigen Böden überlagern, sind Umweltauswirkungen auf dieselben Bodentypen zu erwarten. Um eine Doppelbewertung zu vermeiden, geht die Betroffenheit der Kriterien nur einfach in die zusammenfassende Einschätzung ein. Hinsichtlich der schutzgutbezogenen Beurteilung sind demnach voraussichtlich erhebliche Umweltauswirkungen bei drei Kriterien (Naturschutzgebiet, schutzwürdige / klimarelevante Böden, bedeutende Kulturlandschaften) zu erwarten, so dass die Umweltauswirkungen schutzgutübergreifend als erheblich eingeschätzt werden.

Kre_018_ASB (0014-32)

1. Allgemeine Informationen		Kartenausschnitt (M. 1:50.000)
1.01	Kreis	---
1.02	Kommune	Krefeld
1.03	Größe / Länge	ca. 9,5 ha
1.04	Reg.Plan-Darstellung bisher	Allgemeiner Siedlungsbereich (ASB)
1.05	Reg.Plan-Darstellung geplant	Allgemeiner Siedlungsbereich (ASB)
1.06	Bestandsbeschreibung (Realnutzung)	Militärgelände (ehemalige Kaserne). Kasernengelände von Waldbereichen umgeben
1.07	Vorbelastungen	Südlich angrenzend Bahntrasse



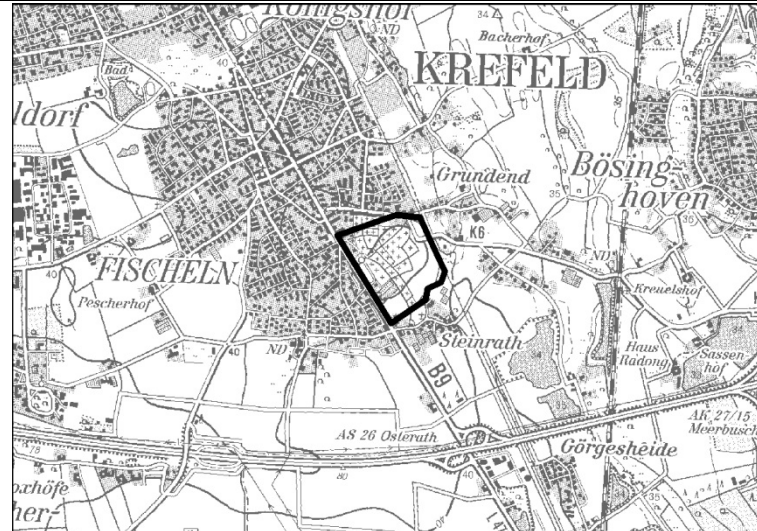
2. Ermittlung Bestand und Bewertung der Umweltauswirkungen

	Schutzgut	Bestand, Beschreibung derzeitiger Umweltzustand	Betroffenheit		Voraussichtliche erhebliche Umweltauswirkungen	
			Plan gebiet	Umfeld		
2.01	Menschen, einschließlich der menschlichen Gesundheit	Kurorte / -gebiete- und Erholungsorte / - gebiete	im Plangebiet nicht vorhanden	nein	---	nein
2.02		Erholen (lärmarme Räume)	im Plangebiet nicht vorhanden	nein	---	nein
2.03		Wohnen	weder im Plangebiet noch im Umfeld vorhanden	nein	nein	nein
2.04	Tiere, Pflanzen, biologische Vielfalt	FFH- / Vogelschutzgebiet	weder im Plangebiet noch im Umfeld vorhanden	nein	nein	nein
2.05		Naturschutzgebiet	weder im Plangebiet noch im Umfeld vorhanden	nein	nein	nein
2.06		planungsrelevante Arten (Tiere, Pflanzen)	weder im Plangebiet noch im Umfeld vorhanden	nein	nein	nein

2. Ermittlung Bestand und Bewertung der Umweltauswirkungen						
	Schutzgut		Bestand, Beschreibung derzeitiger Umweltzustand	Betroffenheit		Voraussichtliche erhebliche Umweltauswirkungen
				Plan gebiet	Umfeld	
2.07		§ 30 BNatSchG- bzw. § 62 LG-NW-Biotope	im Plangebiet nicht vorhanden	nein	---	nein
2.08		Schutzwürdige Biotope	im Plangebiet nicht vorhanden	nein	---	nein
2.09		Biotopverbundfläche	im Plangebiet nicht vorhanden	nein	---	nein
2.10	Boden	Schutzwürdige Böden	im Plangebiet nicht vorhanden	nein	---	nein
2.11	Wasser	Wasserschutzgebiet	- WSG Horkesgath/Bückerfeld (IIIB) - WSG Forstwald (IIIA geplant) am südlichen Rand des Plangebietes	ja	---	nein, - keine Flächeninanspruchnahme eines WSG in Zone I oder II
2.12		Überschwemmungsgebiet	im Plangebiet nicht vorhanden	nein	---	nein
2.13	Klima / Luft	klimatechnische und lufthygienische Ausgleichsräume	- Ehemaliger Waldbereich mit aufgelockerter Bebauung, Blockbebauung mit großen Hofbereichen, höherer Grün- u. Freiflächenanteil, Ausgleichsfunktion eingeschränkt	ja	---	nein,- keine erheblichen Umweltauswirkungen auf das Regionalklima; mögliche lokale Klimaauswirkungen werden vorhaben- bzw. standortbezogen auf nachgeordneter Ebene geprüft
2.14		klimatechnische Böden	im Plangebiet nicht vorhanden	nein	---	nein
2.15	Landschaft	Naturpark	weder im Plangebiet noch im Umfeld vorhanden	nein	nein	nein
2.16		Landschaftsschutzgebiet	- LSG Anrather Bach / Kehn (nordwestliches Umfeld) - LSG ohne nähere Angaben randlich im südlichen Plangebiet und im östlichen, südlichen und westlichen Umfeld	ja	ja	vorhaben- und standortbezogene Prüfung auf nachgeordneter Planungs- und Zulassungsebene
2.17		Unzerschnittene verkehrsarme Räume	im Plangebiet nicht vorhanden	nein	---	nein
2.18		Geschützter Landschaftsbestandteil	im Plangebiet nicht vorhanden	nein	---	nein
2.19	Kultur- und sonstige Sachgüter	bedeutende Kulturlandschaften	im Plangebiet nicht vorhanden	nein	---	nein
2.20		Kulturdenkmäler / Bodendenkmäler	im Plangebiet nicht vorhanden	nein	---	nein

3. Berücksichtigung der Ergebnisse der Umweltprüfung		
3.01	Nullvariante (Entwicklung bei Nichtumsetzung der Planung)	gemäß bestehendem GEP99: - Allgemeiner Siedlungsbereich für zweckgebundene Nutzungen (ASBfzN)
3.02	Gründe für die Wahl des geprüften Bereichs; Alternativen	Die Auswahl dieses Standortes beruht auf einer planerischen Gesamtkonzeption. Zur Erläuterung der konzeptionellen Grundlagen und tragenden Entscheidungsgründe zur Darstellung von allgemeinen Siedlungsbereichen wird auf die Ausführungen in der Begründung zur zeichnerischen Darstellung verwiesen (Kapitel 7 der Begründung). Mit Blick auf die besondere Berücksichtigung der Belange der Umwelt wurden Raumwiderstandskarten mit relevanten Umweltinformationen erarbeitet und frühzeitig in die planerische Entscheidung einbezogen, um möglichst verträgliche Standorte zu identifizieren. Die Vorgehensweise ist im Umweltbericht unter Kapitel 7 näher beschrieben.
3.03	Maßnahmen zur Vermeidung, Verringerung und zum Ausgleich der nachteiligen Auswirkungen	vgl. hierzu Kap. 6 des Umweltberichts
3.04	Hinweise für eine weitergehende Umweltprüfung auf nachfolgenden Planebenen	Die Beschreibung und Bewertung der voraussichtlich erheblichen Umweltauswirkungen auf die Schutzgüter gemäß § 9 Abs. 1 ROG ist auf den nachgeordneten Planungs- und Zulassungsebenen weiter zu konkretisieren (insbesondere im Rahmen der UVP und Eingriffsregelung). Es sind insbesondere die Auswirkungen auf die folgenden schutzgutbezogenen Kriterien zu berücksichtigen: - Wasserschutzgebiet - klimatische und lufthygienische Ausgleichsräume - Landschaftsschutzgebiet
4. Zusammenfassende Einschätzung der Erheblichkeit der Umweltauswirkungen		
Hinsichtlich der schutzgutbezogenen Beurteilung sind voraussichtlich erhebliche Umweltauswirkungen bei keinem Kriterium zu erwarten, so dass die Umweltauswirkungen schutzgutübergreifend als nicht erheblich eingeschätzt werden.		

Kre_034_ASB (0014-24)		
1.	Allgemeine Informationen	Kartenausschnitt (M. 1:50.000)
1.01	Kreis	---
1.02	Kommune	Krefeld
1.03	Größe / Länge	ca. 29,5 ha
1.04	Reg.Plan-Darstellung bisher	Allgemeiner Siedlungsbereich
1.05	Reg.Plan-Darstellung geplant	Allgemeiner Siedlungsbereich
1.06	Bestandsbeschreibung (Realnutzung)	Überwiegend Friedhofsgelände; weiterhin Ackerflächen mit Baumreihenbeständen in den Randbereichen, am westl. Rand Parkplatzbereiche und Wohnnutzung
1.07	Vorbelastungen	Nördlich und östlich angrenzend Bahntrassen sowie westlich angrenzend die B 9, nördlich und westlich Siedlungsflächen angrenzend



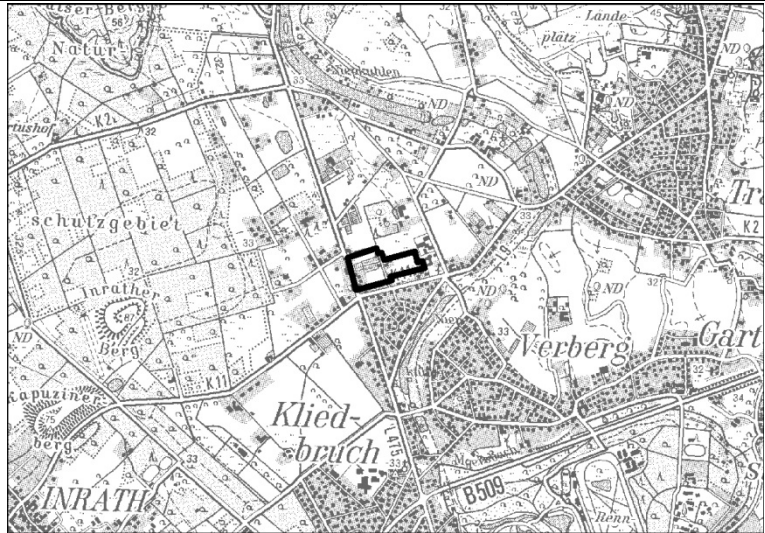
2. Ermittlung Bestand und Bewertung der Umweltauswirkungen						
	Schutzgut	Bestand, Beschreibung derzeitiger Umweltzustand	Betroffenheit		Voraussichtliche erhebliche Umweltauswirkungen	
			Plan gebiet	Umfeld		
2.01	Menschen, einschließlich der menschlichen Gesundheit	Kurorte / -gebiete- und Erholungsorte / - gebiete	im Plangebiet nicht vorhanden	nein	---	nein
2.02		Erholen (lärmarme Räume)	im Plangebiet nicht vorhanden	nein	---	nein
2.03		Wohnen	- im Plangebiet nicht vorhanden - im 1.500m-Umfeld Vorkommen einer stark emittierenden Planfestlegung (Autobahn BAB 44 mit AS Osterath)	nein	ja	ja,- Vorkommen einer stark emittierenden Planfestlegung (BAB 44) im Umfeld
2.04	Tiere, Pflanzen, biologische Vielfalt	FFH- / Vogelschutzgebiet	weder im Plangebiet noch im Umfeld vorhanden	nein	nein	nein

2. Ermittlung Bestand und Bewertung der Umweltauswirkungen						
	Schutzgut		Bestand, Beschreibung derzeitiger Umweltzustand	Betroffenheit		Voraussichtliche erhebliche Umweltauswirkungen
				Plan gebiet	Umfeld	
2.05		Naturschutzgebiet	weder im Plangebiet noch im Umfeld vorhanden	nein	nein	nein
2.06		planungsrelevante Arten (Tiere, Pflanzen)	weder im Plangebiet noch im Umfeld vorhanden	nein	nein	nein
2.07		§ 30 BNatSchG- bzw. § 62 LG-NW-Biotope	im Plangebiet nicht vorhanden	nein	---	nein
2.08		Schutzwürdige Biotope	- BK-4605-0001: Friedhof "Fischeln" (lokale Bedeutung) anteilig im Plangebiet liegend	ja	---	nein, - keine Flächeninanspruchnahme eines NSG-würdigen oder mindestens regional bedeutsamen schutzwürdigen Biotops
2.09		Biotopverbundfläche	- VB-D-4605-KR23: Krefelder Hauptfriedhof und Friedhof Krefeld-Fischeln (besondere Bedeutung) nahezu vollständig im Plangebiet liegend	ja	---	nein, - keine Flächeninanspruchnahme von Biotopverbundflächen mit herausragender Bedeutung
2.10	Boden	Schutzwürdige Böden	- Parabraunerde (sw3_ff)	ja	---	ja,- Flächeninanspruchnahme von schutzwürdigen Böden
2.11	Wasser	Wasserschutzgebiet	- WSG In der Elt (Zone IIIA)	ja	---	nein, - keine Flächeninanspruchnahme eines WSG in Zone I oder II
2.12		Überschwemmungsgebiet	im Plangebiet nicht vorhanden	nein	---	nein
2.13	Klima / Luft	klimatische und lufthygienische Ausgleichsräume	- Offenland mit klimatischer Ausgleichsfunktion	ja	---	nein,- keine erheblichen Umweltauswirkungen auf das Regionalklima; mögliche lokale Klimaauswirkungen werden vorhaben- bzw. standortbezogen auf nachgeordneter Ebene geprüft
2.14		klimarelevante Böden	im Plangebiet nicht vorhanden	nein	---	nein
2.15	Landschaft	Naturpark	weder im Plangebiet noch im Umfeld vorhanden	nein	nein	nein
2.16		Landschaftsschutzgebiet	- LSG ohne nähere Angaben	ja	ja	vorhaben- und standortbezogene Prüfung auf nachgeordneter Planungs- und Zulassungsebene
2.17		Unzerschnittene verkehrsarme Räume	- UZVR-4605-006 (1-5 qkm)	ja	---	nein,- keine Flächeninanspruchnahme eines UZVR 10-50 qkm

2. Ermittlung Bestand und Bewertung der Umweltauswirkungen						
	Schutzgut		Bestand, Beschreibung derzeitiger Umweltzustand	Betroffenheit		Voraussichtliche erhebliche Umweltauswirkungen
				Plan gebiet	Umfeld	
2.18		Geschützter Landschaftsbestandteil	im Plangebiet nicht vorhanden	nein	---	nein
2.19	Kultur- und sonstige Sachgüter	bedeutende Kulturlandschaften	im Plangebiet nicht vorhanden	nein	---	nein
2.20		Kulturdenkmäler / Bodendenkmäler	im Plangebiet nicht vorhanden	nein	---	nein
3. Berücksichtigung der Ergebnisse der Umweltprüfung						
3.01	Nullvariante (Entwicklung bei Nichtumsetzung der Planung)		gemäß bestehendem GEP99: - Allgemeiner Siedlungsbereich			
3.02	Gründe für die Wahl des geprüften Bereichs; Alternativen		Die Auswahl dieses Standortes beruht auf einer planerischen Gesamtkonzeption. Zur Erläuterung der konzeptionellen Grundlagen und tragenden Entscheidungsgründe zur Darstellung von allgemeinen Siedlungsbereichen wird auf die Ausführungen in der Begründung zur zeichnerischen Darstellung verwiesen (Kapitel 7 der Begründung). Mit Blick auf die besondere Berücksichtigung der Belange der Umwelt wurden Raumwiderstandskarten mit relevanten Umweltinformationen erarbeitet und frühzeitig in die planerische Entscheidung einbezogen, um möglichst verträgliche Standorte zu identifizieren. Die Vorgehensweise ist im Umweltbericht unter Kapitel 7 näher beschrieben.			
3.03	Maßnahmen zur Vermeidung, Verringerung und zum Ausgleich der nachteiligen Auswirkungen		vgl. hierzu Kap. 6 des Umweltberichts			
3.04	Hinweise für eine weitergehende Umweltprüfung auf nachfolgenden Planebenen		Die Beschreibung und Bewertung der voraussichtlich erheblichen Umweltauswirkungen auf die Schutzgüter gemäß § 9 Abs. 1 ROG ist auf den nachgeordneten Planungs- und Zulassungsebenen weiter zu konkretisieren (insbesondere im Rahmen der UVP und Eingriffsregelung). Es sind insbesondere die Auswirkungen auf die folgenden schutzgutbezogenen Kriterien zu berücksichtigen: - Wohnen - schutzwürdige Biotope - Biotopverbundflächen - schutzwürdige Böden - Wasserschutzgebiet - klimatische und lufthygienische Ausgleichsräume - Landschaftsschutzgebiet - unzerschnittene verkehrsarme Räume			

4. Zusammenfassende Einschätzung der Erheblichkeit der Umweltauswirkungen

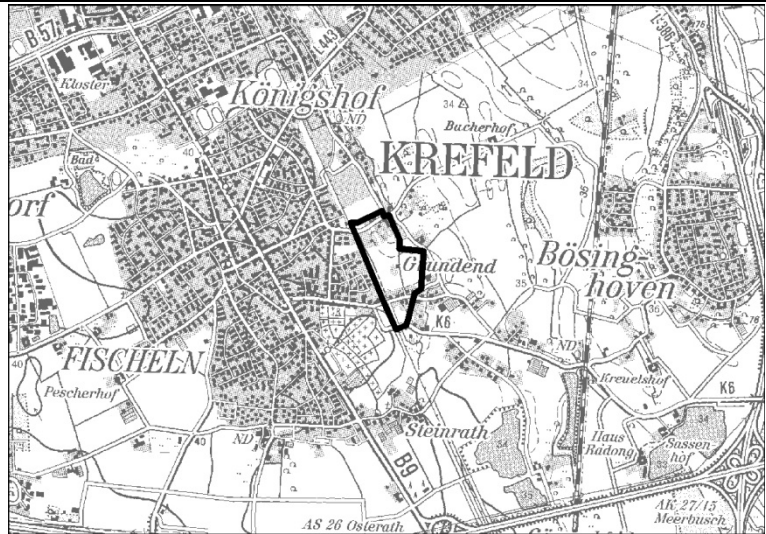
Hinsichtlich der schutzgutbezogenen Beurteilung sind voraussichtlich erhebliche Umweltauswirkungen bei zwei Kriterien (Wohnen, schutzwürdige Böden) zu erwarten, so dass die Umweltauswirkungen schutzgutübergreifend als erheblich eingeschätzt werden.

Kre_ASRES_008 (0014-68)						
1. Allgemeine Informationen			Kartenausschnitt (M. 1:50.000)			
1.01	Kreis	---				
1.02	Kommune	Krefeld				
1.03	Größe / Länge	ca. 7,8 ha				
1.04	Reg.Plan-Darstellung bisher	Allgemeiner Siedlungsbereich				
1.05	Reg.Plan-Darstellung geplant	Allgemeiner Siedlungsbereich				
1.06	Bestandsbeschreibung (Realnutzung)	Siedlungs- und Gewerbefläche; landwirtschaftliche Nutzfläche				
1.07	Vorbelastungen	Westlich grenzt die L 475 und südlich die K 11 an das Plangebiet; Gewerbeflächen				
2. Ermittlung Bestand und Bewertung der Umweltauswirkungen						
	Schutzgut	Bestand, Beschreibung derzeitiger Umweltzustand	Betroffenheit		Voraussichtliche erhebliche Umweltauswirkungen	
			Plan gebiet	Umfeld		
2.01	Menschen, einschließlich der menschlichen Gesundheit	Kurorte / -gebiete- und Erholungsorte / - gebiete	im Plangebiet nicht vorhanden	nein	---	nein
2.02		Erholen (lärmarme Räume)	im Plangebiet nicht vorhanden	nein	---	nein
2.03		Wohnen	weder im Plangebiet noch im Umfeld vorhanden	nein	nein	nein
2.04	Tiere, Pflanzen, biologische Vielfalt	FFH- / Vogelschutzgebiet	weder im Plangebiet noch im Umfeld vorhanden	nein	nein	nein
2.05		Naturschutzgebiet	- NSG KR-009: NSG Riethbenden (Umfeld)	nein	ja	ja,- keine Flächeninanspruchnahme eines NSG, aber Vorkommen von NSG im Umfeld
2.06		planungsrelevante Arten (Tiere, Pflanzen)	weder im Plangebiet noch im Umfeld vorhanden	nein	nein	nein

2. Ermittlung Bestand und Bewertung der Umweltauswirkungen						
	Schutzgut		Bestand, Beschreibung derzeitiger Umweltzustand	Betroffenheit		Voraussichtliche erhebliche Umweltauswirkungen
				Plan gebiet	Umfeld	
2.07		§ 30 BNatSchG- bzw. § 62 LG-NW-Biotope	im Plangebiet nicht vorhanden	nein	---	nein
2.08		Schutzwürdige Biotope	im Plangebiet nicht vorhanden	nein	---	nein
2.09		Biotopverbundfläche	im Plangebiet nicht vorhanden	nein	---	nein
2.10	Boden	Schutzwürdige Böden	im Plangebiet nicht vorhanden	nein	---	nein
2.11	Wasser	Wasserschutzgebiet	im Plangebiet nicht vorhanden	nein	---	nein
2.12		Überschwemmungsgebiet	im Plangebiet nicht vorhanden	nein	---	nein
2.13	Klima / Luft	klimatische und lufthygienische Ausgleichsräume	- Offenland mit klimatischer Ausgleichsfunktion	ja	---	nein,- keine erheblichen Umweltauswirkungen auf das Regionalklima; mögliche lokale Klimaauswirkungen werden vorhaben- bzw. standortbezogen auf nachgeordneter Ebene geprüft
2.14		klimarelevante Böden	im Plangebiet nicht vorhanden	nein	---	nein
2.15	Landschaft	Naturpark	weder im Plangebiet noch im Umfeld vorhanden	nein	nein	nein
2.16		Landschaftsschutzgebiet	- Zwei LSG ohne nähere Angaben im Plangebiet und im Umfeld	ja	ja	vorhaben- und standortbezogene Prüfung auf nachgeordneter Planungs- und Zulassungsebene
2.17		Unzerschnittene verkehrsarme Räume	- UZVR-4605-047 (<1 qkm)	ja	---	nein,- keine Flächeninanspruchnahme eines UZVR 10-50 qkm
2.18		Geschützter Landschaftsbestandteil	im Plangebiet nicht vorhanden	nein	---	nein
2.19	Kultur- und sonstige Sachgüter	bedeutende Kulturlandschaften	im Plangebiet nicht vorhanden	nein	---	nein
2.20		Kulturdenkmäler / Bodendenkmäler	im Plangebiet nicht vorhanden	nein	---	nein
3. Berücksichtigung der Ergebnisse der Umweltprüfung						
3.01	Nullvariante (Entwicklung bei Nichtumsetzung der Planung)		gemäß bestehendem GEP99: - Allgemeiner Siedlungsbereich			
3.02	Gründe für die Wahl des geprüften Bereichs; Alternativen		Die Auswahl dieses Standortes beruht auf einer planerischen Gesamtkonzeption. Zur Erläuterung der konzeptionellen Grundlagen und tragenden Entscheidungsgründe zur Darstellung von allgemeinen Siedlungsbereichen wird auf die Ausführungen in der Begründung zur zeichnerischen Darstellung verwiesen (Kapitel 7)			

3. Berücksichtigung der Ergebnisse der Umweltprüfung		
		der Begründung). Mit Blick auf die besondere Berücksichtigung der Belange der Umwelt wurden Raumwiderstandskarten mit relevanten Umweltinformationen erarbeitet und frühzeitig in die planerische Entscheidung einbezogen, um möglichst verträgliche Standorte zu identifizieren. Die Vorgehensweise ist im Umweltbericht unter Kapitel 7 näher beschrieben.
3.03	Maßnahmen zur Vermeidung, Verringerung und zum Ausgleich der nachteiligen Auswirkungen	vgl. hierzu Kap. 6 des Umweltberichts
3.04	Hinweise für eine weitergehende Umweltprüfung auf nachfolgenden Planebenen	Die Beschreibung und Bewertung der voraussichtlich erheblichen Umweltauswirkungen auf die Schutzgüter gemäß § 9 Abs. 1 ROG ist auf den nachgeordneten Planungs- und Zulassungsebenen weiter zu konkretisieren (insbesondere im Rahmen der UVP und Eingriffsregelung). Es sind insbesondere die Auswirkungen auf die folgenden schutzgutbezogenen Kriterien zu berücksichtigen: - Naturschutzgebiet - klimatische und lufthygienische Ausgleichsräume - Landschaftsschutzgebiet - unzerschnittene verkehrsarme Räume
4. Zusammenfassende Einschätzung der Erheblichkeit der Umweltauswirkungen		
Hinsichtlich der schutzgutbezogenen Beurteilung sind voraussichtlich erhebliche Umweltauswirkungen bei einem Kriterium (Naturschutzgebiete) zu erwarten, so dass die Umweltauswirkungen schutzgutübergreifend aufgrund der stärkeren Gewichtung des Kriteriums als erheblich eingeschätzt werden.		

Kre_ASRES_B_003 (14-66)		
1. Allgemeine Informationen		Kartenausschnitt (M. 1:50.000)
1.01	Kreis	---
1.02	Kommune	Krefeld
1.03	Größe / Länge	ca. 18,8 ha
1.04	Reg.Plan-Darstellung bisher	Allgemeiner Siedlungsbereich (ASB), regionalbedeutsame Park-and-Ride-Anlagen
1.05	Reg.Plan-Darstellung geplant	Allgemeiner Siedlungsbereich (ASB)
1.06	Bestandsbeschreibung (Realnutzung)	landwirtschaftliche Nutzung (Acker) mit Einzelhoflage, Siedlungsbereiche mit Grünflächen und Gehölzstreifen gewerbliche Nutzung
1.07	Vorbelastungen	Westlich Bahntrasse und Siedlungsbereich,; südlich angrenzend verläuft die K 6



2. Ermittlung Bestand und Bewertung der Umweltauswirkungen						
	Schutzgut	Bestand, Beschreibung derzeitiger Umweltzustand	Betroffenheit		Voraussichtliche erhebliche Umweltauswirkungen	
			Plan gebiet	Umfeld		
2.01	Menschen, einschließlich der menschlichen Gesundheit	Kurorte / -gebiete- und Erholungsorte / - gebiete	im Plangebiet nicht vorhanden	nein	---	nein
2.02		Erholen (lärmarme Räume)	im Plangebiet nicht vorhanden	nein	---	nein
2.03		Wohnen	- im Plangebiet nicht vorhanden - im 1.500m-Umfeld Vorkommen einer stark emittierenden Planfestlegung (Autobahn BAB A44 mit AS Osterath)	nein	ja	ja,- Vorkommen einer stark emittierenden Planfestlegung (BAB 44) im Umfeld (randlich im Süden)
2.04	Tiere, Pflanzen, biologische Vielfalt	FFH- / Vogelschutzgebiet	weder im Plangebiet noch im Umfeld vorhanden	nein	nein	nein

2. Ermittlung Bestand und Bewertung der Umweltauswirkungen						
	Schutzgut		Bestand, Beschreibung derzeitiger Umweltzustand	Betroffenheit		Voraussichtliche erhebliche Umweltauswirkungen
				Plan gebiet	Umfeld	
2.05		Naturschutzgebiet	weder im Plangebiet noch im Umfeld vorhanden	nein	nein	nein
2.06		planungsrelevante Arten (Tiere, Pflanzen)	weder im Plangebiet noch im Umfeld vorhanden	nein	nein	nein
2.07		§ 30 BNatSchG- bzw. § 62 LG-NW-Biotop	im Plangebiet nicht vorhanden	nein	---	nein
2.08		Schutzwürdige Biotop	im Plangebiet nicht vorhanden	nein	---	nein
2.09		Biotopverbundfläche	im Plangebiet nicht vorhanden	nein	---	nein
2.10	Boden	Schutzwürdige Böden	- Braunerde (sw1_bx)	ja	---	ja,- Flächeninanspruchnahme von schutzwürdigen Böden
2.11	Wasser	Wasserschutzgebiet	- Plangebiet liegt vollständig in der geplanten Zone IIIB des Wasserschutzgebietes "In der Elt"	ja	---	nein,- keine Flächeninanspruchnahme eines WSG in Zone I oder II
2.12		Überschwemmungsgebiet	im Plangebiet nicht vorhanden	nein	---	nein
2.13	Klima / Luft	klimatische und lufthygienische Ausgleichsräume	- Offenland mit klimatischer Ausgleichsfunktion	ja	---	nein,- keine erheblichen Umweltauswirkungen auf das Regionalklima; mögliche lokale Klimaauswirkungen werden vorhaben- bzw. standortbezogen auf nachgeordneter Ebene geprüft
2.14		klimarelevante Böden	im Plangebiet nicht vorhanden	nein	---	nein
2.15	Landschaft	Naturpark	weder im Plangebiet noch im Umfeld vorhanden	nein	nein	nein
2.16		Landschaftsschutzgebiet	- LSG (Plangebiet und östliches und südliches Umfeld)	ja	ja	vorhaben- und standortbezogene Prüfung auf nachgeordneter Planungs- und Zulassungsebene
2.17		Unzerschnittene verkehrsarme Räume	- UZVR-4605-002 (1-5 qkm) - UVZR-4605-034 (< 1 qkm)	ja	---	nein,- keine Flächeninanspruchnahme eines UZVR 10-50 qkm
2.18		Geschützter Landschaftsbestandteil	im Plangebiet nicht vorhanden	nein	---	nein
2.19	Kultur- und sonstige Sachgüter	bedeutende Kulturlandschaften	im Plangebiet nicht vorhanden	nein	---	nein

2. Ermittlung Bestand und Bewertung der Umweltauswirkungen						
	Schutzgut		Bestand, Beschreibung derzeitiger Umweltzustand	Betroffenheit		Voraussichtliche erhebliche Umweltauswirkungen
				Plan gebiet	Umfeld	
2.20		Kulturdenkmäler / Bodendenkmäler	im Plangebiet nicht vorhanden	nein	---	nein

3. Berücksichtigung der Ergebnisse der Umweltprüfung		
3.01	Nullvariante (Entwicklung bei Nichtumsetzung der Planung)	gemäß bestehendem GEP99: - Allgemeiner Siedlungsbereich (ASB) - regionalbedeutsame Park-and-Ride-Anlagen
3.02	Gründe für die Wahl des geprüften Bereichs; Alternativen	Die Auswahl dieses Standortes beruht auf einer planerischen Gesamtkonzeption. Zur Erläuterung der konzeptionellen Grundlagen und tragenden Entscheidungsgründe zur Darstellung von allgemeinen Siedlungsbereichen wird auf die Ausführungen in der Begründung zur zeichnerischen Darstellung verwiesen (Kapitel 7 der Begründung). Mit Blick auf die besondere Berücksichtigung der Belange der Umwelt wurden Raumwiderstandskarten mit relevanten Umweltinformationen erarbeitet und frühzeitig in die planerische Entscheidung einbezogen, um möglichst verträgliche Standorte zu identifizieren. Die Vorgehensweise ist im Umweltbericht unter Kapitel 7 näher beschrieben.
3.03	Maßnahmen zur Vermeidung, Verringerung und zum Ausgleich der nachteiligen Auswirkungen	vgl. hierzu Kap. 6 des Umweltberichts
3.04	Hinweise für eine weitergehende Umweltprüfung auf nachfolgenden Planebenen	Die Beschreibung und Bewertung der voraussichtlich erheblichen Umweltauswirkungen auf die Schutzgüter gemäß § 9 Abs. 1 ROG ist auf den nachgeordneten Planungs- und Zulassungsebenen weiter zu konkretisieren (insbesondere im Rahmen der UVP und Eingriffsregelung). Es sind insbesondere die Auswirkungen auf die folgenden schutzgutbezogenen Kriterien zu berücksichtigen: - Wohnen - schutzwürdige Böden - Wasserschutzgebiet - klimatische und lufthygienische Ausgleichsräume - Landschaftsschutzgebiet - unzerschnittene verkehrsarme Räume

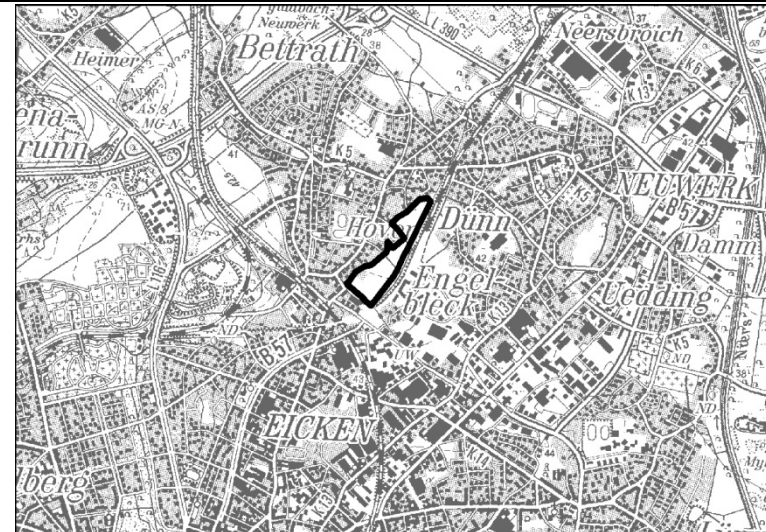
4. Zusammenfassende Einschätzung der Erheblichkeit der Umweltauswirkungen	
<p>Hinsichtlich der schutzgutbezogenen Beurteilung sind voraussichtlich erhebliche Umweltauswirkungen bei zwei Kriterien (Wohnen, schutzwürdige Böden) zu erwarten, so dass die Umweltauswirkungen schutzgutübergreifend als erheblich eingeschätzt werden.</p>	

2. Ermittlung Bestand und Bewertung der Umweltauswirkungen						
	Schutzgut		Bestand, Beschreibung derzeitiger Umweltzustand	Betroffenheit		Voraussichtliche erhebliche Umweltauswirkungen
				Plan gebiet	Umfeld	
2.06		planungsrelevante Arten (Tiere, Pflanzen)	weder im Plangebiet noch im Umfeld vorhanden	nein	nein	nein
2.07		§ 30 BNatSchG- bzw. § 62 LG-NW-Biotope	im Plangebiet nicht vorhanden	nein	---	nein
2.08		schutzwürdige Biotope	im Plangebiet nicht vorhanden	nein	---	nein
2.09		Biotopverbundfläche	im Plangebiet nicht vorhanden	nein	---	nein
2.10	Boden	schutzwürdige Böden	- Braunerde (sw1_bx)	ja	---	ja,- Flächeninanspruchnahme von schutzwürdigen Böden
2.11	Wasser	Wasserschutzgebiet	- WSG Lank-Latum (Zone IIIB)	ja	---	nein,- keine Flächeninanspruchnahme eines WSG in Zone I oder II
2.12		Überschwemmungsgebiet	im Plangebiet nicht vorhanden	nein	---	nein
2.13	Klima / Luft	klimatechnische und lufthygienische Ausgleichsräume	- Offenland mit klimatischer Ausgleichsfunktion	ja	---	nein,- keine erheblichen Umweltauswirkungen auf das Regionalklima; mögliche lokale Klimaauswirkungen werden vorhaben- bzw. standortbezogen auf nachgeordneter Ebene geprüft
2.14		klimatechnische Böden	im Plangebiet nicht vorhanden	nein	---	nein
2.15	Landschaft	Naturpark	weder im Plangebiet noch im Umfeld vorhanden	nein	nein	nein
2.16		Landschaftsschutzgebiet	- LSG „3DDE2“	ja	ja	vorhaben- und standortbezogene Prüfung auf nachgeordneter Planungs- und Zulassungsebene
2.17		unzerschnittene verkehrsarme Räume	- UZVR-4705-032 (<1 qkm)	ja	---	nein,- keine Flächeninanspruchnahme eines UZVR 10-50 qkm
2.18		geschützter Landschaftsbestandteil	im Plangebiet nicht vorhanden	nein	---	nein
2.19	Kultur- und sonstige Sachgüter	bedeutende Kulturlandschaften	im Plangebiet nicht vorhanden	nein	---	nein
2.20		Kulturdenkmäler / Bodendenkmäler	im Plangebiet nicht vorhanden	nein	---	nein

3. Berücksichtigung der Ergebnisse der Umweltprüfung		
3.01	Nullvariante (Entwicklung bei Nichtumsetzung der Planung)	gemäß bestehendem GEP99: <ul style="list-style-type: none"> - Allgemeine Freiraum- und Agrarbereiche - BSLE - ASB
3.02	Gründe für die Wahl des geprüften Bereichs; Alternativen	Die Auswahl dieses Standortes beruht auf einer planerischen Gesamtkonzeption. Zur Erläuterung der konzeptionellen Grundlagen und tragenden Entscheidungsgründe zur Darstellung von allgemeinen Siedlungsbereichen wird auf die Ausführungen in der Begründung zur zeichnerischen Darstellung verwiesen (Kapitel 7 der Begründung). Mit Blick auf die besondere Berücksichtigung der Belange der Umwelt wurden Raumwiderstandskarten mit relevanten Umweltinformationen erarbeitet und frühzeitig in die planerische Entscheidung einbezogen, um möglichst verträgliche Standorte zu identifizieren. Die Vorgehensweise ist im Umweltbericht unter Kapitel 7 näher beschrieben.
3.03	Maßnahmen zur Vermeidung, Verringerung und zum Ausgleich der nachteiligen Auswirkungen	vgl. hierzu Kap. 6 des Umweltberichts
3.04	Hinweise für eine weitergehende Umweltprüfung auf nachfolgenden Planebenen	Die Beschreibung und Bewertung der voraussichtlich erheblichen Umweltauswirkungen auf die Schutzgüter gemäß § 9 Abs. 1 ROG ist auf den nachgeordneten Planungs- und Zulassungsebenen weiter zu konkretisieren (insbesondere im Rahmen der UVP und Eingriffsregelung). Es sind insbesondere die Auswirkungen auf die folgenden schutzgutbezogenen Kriterien zu berücksichtigen: <ul style="list-style-type: none"> - Wohnen - schutzwürdige Böden - Wasserschutzgebiet - klimatische und lufthygienische Ausgleichsräume - Landschaftsschutzgebiet - unzerschnittene verkehrsarme Räume
4. Zusammenfassende Einschätzung der Erheblichkeit der Umweltauswirkungen		
Hinsichtlich der schutzgutbezogenen Beurteilung sind voraussichtlich erhebliche Umweltauswirkungen bei zwei Kriterien (Wohnen, schutzwürdige Böden) zu erwarten, so dass die Umweltauswirkungen schutzgutübergreifend als erheblich eingeschätzt werden.		

Mön_005 ASBRES (15-RPB 6)

1.	Allgemeine Informationen	Kartenausschnitt (M. 1:50.000)
1.01	Kreis	---
1.02	Kommune	Mönchengladbach
1.03	Größe / Länge	ca. 10,6 ha
1.04	Reg.Plan-Darstellung bisher	Allgemeine Siedlungsbereiche (ASB); Grundwasser-und Gewässerschutz
1.05	Reg.Plan-Darstellung geplant	Allgemeine Siedlungsbereiche (ASB); Grundwasser-und Gewässerschutz
1.06	Bestandsbeschreibung (Realnutzung)	Ackerfläche, Gärten, Feldgehölze
1.07	Vorbelastungen	Siedlungsgebiete nördlich, westlich und südlich direkt an das Plangebiet angrenzend; im Osten grenzt ein schmaler Grünzug an und darüber hinaus liegen Siedlungs- und Gewerbegebiete



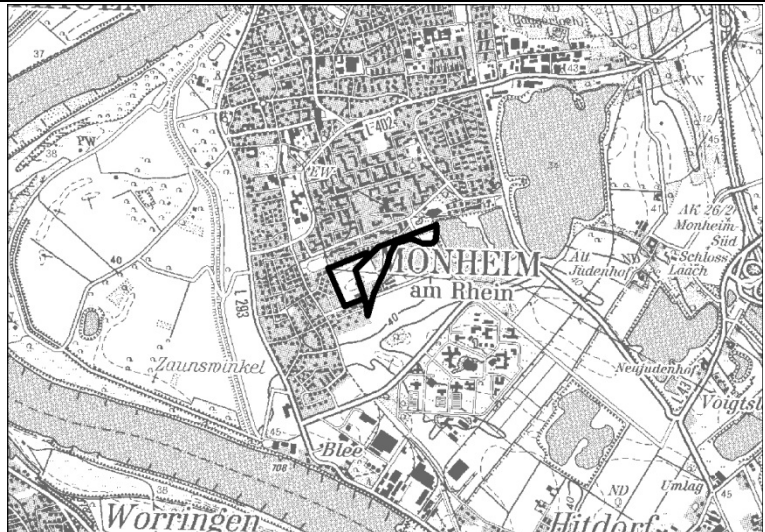
2. Ermittlung Bestand und Bewertung der Umweltauswirkungen

	Schutzgut	Bestand, Beschreibung derzeitiger Umweltzustand	Betroffenheit		Voraussichtliche erhebliche Umweltauswirkungen
			Plan gebiet	Umfeld	
2.01	Menschen, einschließlich der menschlichen Gesundheit	Kurorte / -gebiete- und Erholungsorte / - gebiete	im Plangebiet nicht vorhanden		nein
2.02		Erholen (lärmarme Räume)	im Plangebiet nicht vorhanden		nein
2.03		Wohnen	- im Plangebiet nicht vorhanden - im 1.500m-Umfeld Vorkommen einer stark emittierenden Planfestlegung (A 52 AS MG-Nord - AS MG-Neuwerk)	nein	ja
2.04	Tiere, Pflanzen, biologische Vielfalt	FFH- / Vogelschutzgebiet	weder im Plangebiet noch im Umfeld vorhanden		nein

2. Ermittlung Bestand und Bewertung der Umweltauswirkungen						
	Schutzgut		Bestand, Beschreibung derzeitiger Umweltzustand	Betroffenheit		Voraussichtliche erhebliche Umweltauswirkungen
				Plan gebiet	Umfeld	
2.05		Naturschutzgebiet	weder im Plangebiet noch im Umfeld vorhanden	nein	nein	nein
2.06		planungsrelevante Arten (Tiere, Pflanzen)	weder im Plangebiet noch im Umfeld vorhanden	nein	nein	nein
2.07		§ 30 BNatSchG- bzw. § 62 LG-NW-Biotope	im Plangebiet nicht vorhanden	nein	---	nein
2.08		Schutzwürdige Biotope	im Plangebiet nicht vorhanden	nein	---	nein
2.09		Biotopverbundfläche	im Plangebiet nicht vorhanden	nein	---	nein
2.10	Boden	Schutzwürdige Böden	- Parabraunerde (sw3_ff)	ja	---	ja,- Flächeninanspruchnahme von schutzwürdigen Böden
2.11	Wasser	Wasserschutzgebiet	- WSG Helenabrunn / Theeshütte (Zone IIIA)	ja	---	nein,- keine Flächeninanspruchnahme eines WSG in Zone I oder II
2.12		Überschwemmungsgebiet	im Plangebiet nicht vorhanden	nein	---	nein
2.13	Klima / Luft	klimatechnische und lufthygienische Ausgleichsräume	- Offenland mit klimatischer Ausgleichsfunktion	ja	---	nein,- keine erheblichen Umweltauswirkungen auf das Regionalklima; mögliche lokale Klimaauswirkungen werden vorhaben- bzw. standortbezogen auf nachgeordneter Ebene geprüft
2.14		klimatechnische Böden	im Plangebiet nicht vorhanden	nein	---	nein
2.15	Landschaft	Naturpark	weder im Plangebiet noch im Umfeld vorhanden	nein	nein	nein
2.16		Landschaftsschutzgebiet	weder im Plangebiet noch im Umfeld vorhanden	nein	nein	nein
2.17		Unzerschnittene verkehrsarme Räume	- UZVR- 4704-084 (<1 qkm)	ja	---	nein,- keine Flächeninanspruchnahme eines UZVR 10-50 qkm
2.18		Geschützter Landschaftsbestandteil	im Plangebiet nicht vorhanden	nein	---	nein
2.19	Kultur- und sonstige Sachgüter	bedeutende Kulturlandschaften	im Plangebiet nicht vorhanden	nein	---	nein
2.20		Kulturdenkmäler / Bodendenkmäler	im Plangebiet nicht vorhanden	nein	---	nein

3. Berücksichtigung der Ergebnisse der Umweltprüfung		
3.01	Nullvariante (Entwicklung bei Nichtumsetzung der Planung)	gemäß bestehendem GEP99: - Allgemeine Siedlungsbereiche (ASB) - Grundwasser- und Gewässerschutz
3.02	Gründe für die Wahl des geprüften Bereichs; Alternativen	Die Auswahl dieses Standortes beruht auf einer planerischen Gesamtkonzeption. Zur Erläuterung der konzeptionellen Grundlagen und tragenden Entscheidungsgründe zur Darstellung von allgemeinen Siedlungsbereichen wird auf die Ausführungen in der Begründung zur zeichnerischen Darstellung verwiesen (Kapitel 7 der Begründung). Mit Blick auf die besondere Berücksichtigung der Belange der Umwelt wurden Raumwiderstandskarten mit relevanten Umweltinformationen erarbeitet und frühzeitig in die planerische Entscheidung einbezogen, um möglichst verträgliche Standorte zu identifizieren. Die Vorgehensweise ist im Umweltbericht unter Kapitel 7 näher beschrieben.
3.03	Maßnahmen zur Vermeidung, Verringerung und zum Ausgleich der nachteiligen Auswirkungen	vgl. hierzu Kap. 6 des Umweltberichts
3.04	Hinweise für eine weitergehende Umweltprüfung auf nachfolgenden Planebenen	Die Beschreibung und Bewertung der voraussichtlich erheblichen Umweltauswirkungen auf die Schutzgüter gemäß § 9 Abs. 1 ROG ist auf den nachgeordneten Planungs- und Zulassungsebenen weiter zu konkretisieren (insbesondere im Rahmen der UVP und Eingriffsregelung). Es sind insbesondere die Auswirkungen auf die folgenden schutzgutbezogenen Kriterien zu berücksichtigen: - Wohnen - schutzwürdige Böden - Wasserschutzgebiete - klimatische und lufthygienische Ausgleichsräume - unzerschnittene verkehrsarme Räume
4. Zusammenfassende Einschätzung der Erheblichkeit der Umweltauswirkungen		
Hinsichtlich der schutzgutbezogenen Beurteilung sind voraussichtlich erhebliche Umweltauswirkungen bei zwei Kriterien (Wohnen, schutzwürdige Böden) zu erwarten so dass die Umweltauswirkungen schutzgutübergreifend als erheblich eingeschätzt werden.		

Mon_010__ASB (2207-2.1)/ Mon_001__ASBRES (2207-11)

1.	Allgemeine Informationen		Kartenausschnitt (M. 1:50.000)
1.01	Kreis	Mettmann	
1.02	Kommune	Monheim	
1.03	Größe / Länge	ca. 11,4 ha	
1.04	Reg.Plan-Darstellung bisher	ASB, Allgemeine Freiraum und Agrarbereiche, Regionale Grünzüge, BSLE	
1.05	Reg.Plan-Darstellung geplant	ASB	
1.06	Bestandsbeschreibung (Realnutzung)	Ackerland, Gewerbestrukturen, Gärtnerei, Kleingärten, Siedlungsfläche, Gehölzstrukturen, Oberflächengewässer	
1.07	Vorbelastungen	Gewerbeflächen geringfügig im Plangebiet; Siedlungsflächen ragen minimal in das nördliche Plangebiet, überwiegend nördlich und westlich des Plangebietes; Hochspannungseitung quert das Plangebiet	

2. Ermittlung Bestand und Bewertung der Umweltauswirkungen

	Schutzgut	Bestand, Beschreibung derzeitiger Umweltzustand	Betroffenheit		Voraussichtliche erhebliche Umweltauswirkungen	
			Plan gebiet	Umfeld		
2.01	Menschen, einschließlich der menschlichen Gesundheit	Kurorte / -gebiete- und Erholungsorte / - gebiete	im Plangebiet nicht vorhanden	nein	---	nein
2.02		Erholen (lärmarme Räume)	im Plangebiet nicht vorhanden	nein	---	nein
2.03		Wohnen	weder im Plangebiet noch im Umfeld vorhanden	nein	nein	nein
2.04	Tiere, Pflanzen, biologische Vielfalt	FFH- / Vogelschutzgebiet	weder im Plangebiet noch im Umfeld vorhanden	nein	nein	nein
2.05		Naturschutzgebiet	weder im Plangebiet noch im Umfeld vorhanden	nein	nein	nein

2. Ermittlung Bestand und Bewertung der Umweltauswirkungen						
	Schutzgut		Bestand, Beschreibung derzeitiger Umweltzustand	Betroffenheit		Voraussichtliche erhebliche Umweltauswirkungen
				Plan gebiet	Umfeld	
2.06		planungsrelevante Arten (Tiere, Pflanzen)	weder im Plangebiet noch im Umfeld vorhanden	nein	nein	nein
2.07		§ 30 BNatSchG- bzw. § 62 LG-NW-Biotope	im Plangebiet nicht vorhanden	nein	---	nein
2.08		Schutzwürdige Biotope	- BK-4907-0003: Kiesgrube Monheim-Süd (regionale Bedeutung)	ja	---	ja,- Flächeninanspruchnahme eines schutzwürdigen Biotops, welches NSG-würdig oder mindestens regional bedeutsam ist
2.09		Biotopverbundfläche	- VB-D-4907-003: Regionale Biotopverbundachse südlich von Monheim (besondere Bedeutung)	ja	---	nein,- keine Flächeninanspruchnahme einer Biotopverbundfläche mit herausragender Bedeutung
2.10	Boden	Schutzwürdige Böden	- Braunerde (sw1_bx) - Parabraunerde (sw2_ff)	ja	---	ja,- Flächeninanspruchnahme eines schutzwürdigen Bodens
2.11	Wasser	Wasserschutzgebiet	im Plangebiet nicht vorhanden	nein	---	nein
2.12		Überschwemmungsgebiet	- HQextrem des Rheins	ja	---	nein, keine Flächeninanspruchnahme eines Überschwemmungsgebietes HQ100
2.13	Klima / Luft	klimatechnische und lufthygienische Ausgleichsräume	- Offenland mit klimatischer Ausgleichsfunktion	ja	---	nein,- keine erheblichen Umweltauswirkungen auf das Regionalklima; mögliche lokale Klima- auswirkungen werden vorhaben- bzw. standortbezogen auf nachgeordneter Ebene geprüft
2.14		klimatechnische Böden	im Plangebiet nicht vorhanden	nein	---	nein
2.15	Landschaft	Naturpark	weder im Plangebiet noch im Umfeld vorhanden	nein	nein	nein
2.16		Landschaftsschutzgebiet	weder im Plangebiet noch im Umfeld vorhanden	nein	nein	nein
2.17		Unzerschnittene verkehrsarme Räume	- UZVR-4907-007 (1-5 qkm)	ja	---	nein,- keine Flächeninanspruchnahme eines unzerschnittenen verkehrsarmen Raumes 10-50 qkm
2.18		Geschützter Landschaftsbestandteil	im Plangebiet nicht vorhanden	nein	---	nein
2.19	Kultur- und sonstige Sachgüter	bedeutende Kulturlandschaften	im Plangebiet nicht vorhanden	nein	---	nein

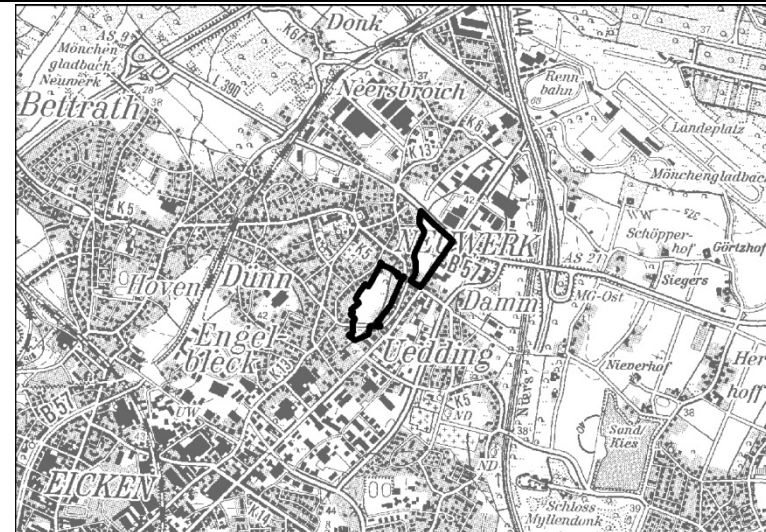
2. Ermittlung Bestand und Bewertung der Umweltauswirkungen						
	Schutzgut		Bestand, Beschreibung derzeitiger Umweltzustand	Betroffenheit		Voraussichtliche erhebliche Umweltauswirkungen
				Plan gebiet	Umfeld	
2.20		Kulturdenkmäler / Boden-denkmäler	im Plangebiet nicht vorhanden	nein	---	nein
3. Berücksichtigung der Ergebnisse der Umweltprüfung						
3.01	Nullvariante (Entwicklung bei Nichtumsetzung der Planung)		gemäß bestehendem GEP99: - ASB - Allgemeine Freiraum und Agrarbereiche - Regionale Grünzüge - BSLE			
3.02	Gründe für die Wahl des geprüften Bereichs; Alternativen		Die Auswahl dieses Standortes beruht auf einer planerischen Gesamtkonzeption. Zur Erläuterung der konzeptionellen Grundlagen und tragenden Entscheidungsgründe zur Darstellung von Bereichen für eine Siedlungsnutzung wird auf die Ausführungen in der Begründung zur zeichnerischen Darstellung verwiesen (Kap. 7 der Begründung). Mit Blick auf die besondere Berücksichtigung der Belange der Umwelt wurden Raumwiderstandskarten mit relevanten Umweltinformationen erarbeitet und frühzeitig in die planerische Entscheidung einbezogen, um möglichst verträgliche Standorte zu identifizieren. Die Vorgehensweise ist im Umweltbericht unter Kap. 7 näher beschrieben.			
3.03	Maßnahmen zur Vermeidung, Verringerung und zum Ausgleich der nachteiligen Auswirkungen		Vgl. hierzu Kapitel 6 des Umweltberichtes.			
3.04	Hinweise für eine weitergehende Umweltprüfung auf nachfolgenden Planebenen		Die Beschreibung und Bewertung der voraussichtlich erheblichen Umweltauswirkungen auf die Schutzgüter gemäß § 9 Abs. 1 ROG ist auf den nachgeordneten Planungs- und Zulassungsebenen weiter zu konkretisieren (insbesondere im Rahmen der UVP und Eingriffsregelung). Es sind insbesondere die Auswirkungen auf die folgenden schutzgutbezogenen Kriterien zu berücksichtigen: - schutzwürdige Biotope - Biotopverbundfläche - schutzwürdige Böden - Überschwemmungsgebiet - klimatische und lufthygienische Ausgleichsräume - unzerschnittene verkehrsarme Räume			

4. Zusammenfassende Einschätzung der Erheblichkeit der Umweltauswirkungen

Die Überlagerung des ASB mit dem schutzwürdigen Biotop ist der Maßstabebene des Regionalplans geschuldet: Es ist davon auszugehen, dass der relevante Bereich auf den nachgelagerten Planungs- und Zulassungsebenen aus der konkreten Planung ausgespart wird, so dass keine erheblichen Beeinträchtigungen zu erwarten sind.

Hinsichtlich der schutzgutbezogenen Beurteilung sind voraussichtlich erhebliche Umweltauswirkungen bei einem Kriterium (schutzwürdige Böden) zu erwarten, so dass die Umweltauswirkungen schutzgutübergreifend aufgrund der geringeren Gewichtung des Kriteriums als nicht erheblich eingeschätzt werden.

Mön_010 ASBRES (15-RPB 4)		
1.	Allgemeine Informationen	Kartenausschnitt (M. 1:50.000)
1.01	Kreis	---
1.02	Kommune	Mönchengladbach
1.03	Größe / Länge	ca. 14,9 ha
1.04	Reg.Plan-Darstellung bisher	Allgemeine Siedlungsbereiche (ASB)
1.05	Reg.Plan-Darstellung geplant	Allgemeine Siedlungsbereiche (ASB)
1.06	Bestandsbeschreibung (Realnutzung)	größtenteils Ackerfläche, Häuser, Gärten, Feldgehölze, Gewächshaus
1.07	Vorbelastungen	B 57 östlich des Plangebietes, nördlich L 390; K 5 zwischen den Teilflächen; im Norden und Osten schließen Gewerbegebiete unmittelbar an, ansonsten ist das Plangebiet von Siedlungsbereichen umgeben.



2. Ermittlung Bestand und Bewertung der Umweltauswirkungen						
	Schutzgut	Bestand, Beschreibung derzeitiger Umweltzustand	Betroffenheit		Voraussichtliche erhebliche Umweltauswirkungen	
			Plan gebiet	Umfeld		
2.01	Menschen, einschließlich der menschlichen Gesundheit	Kurorte / -gebiete- und Erholungsorte / - gebiete	im Plangebiet nicht vorhanden	nein	---	nein
2.02		Erholen (lärmarme Räume)	im Plangebiet nicht vorhanden	nein	---	nein
2.03		Wohnen	- im Plangebiet nicht vorhanden - im 1.500m-Umfeld Vorkommen einer stark emittierenden Planfestlegung (A 44 AS MG-Ost – AK Neersen)	nein	ja	ja,- Vorkommen einer stark emittierenden Planfestlegung (A 44 AS MG-Ost – AK Neersen) im Umfeld
2.04	Tiere, Pflanzen, biologische Vielfalt	FFH- / Vogelschutzgebiet	weder im Plangebiet noch im Umfeld vorhanden	nein	nein	nein

2. Ermittlung Bestand und Bewertung der Umweltauswirkungen						
	Schutzgut		Bestand, Beschreibung derzeitiger Umweltzustand	Betroffenheit		Voraussichtliche erhebliche Umweltauswirkungen
				Plan gebiet	Umfeld	
2.05		Naturschutzgebiet	weder im Plangebiet noch im Umfeld vorhanden	nein	nein	nein
2.06		planungsrelevante Arten (Tiere, Pflanzen)	weder im Plangebiet noch im Umfeld vorhanden	nein	nein	nein
2.07		§ 30 BNatSchG- bzw. § 62 LG-NW-Biotope	im Plangebiet nicht vorhanden	nein	---	nein
2.08		Schutzwürdige Biotope	im Plangebiet nicht vorhanden	nein	---	nein
2.09		Biotopverbundfläche	im Plangebiet nicht vorhanden	nein	---	nein
2.10	Boden	Schutzwürdige Böden	- Parabraunerde (sw3_ff)	ja	---	ja,- Flächeninanspruchnahme von schutzwürdigen Böden
2.11	Wasser	Wasserschutzgebiet	im Plangebiet nicht vorhanden	nein	---	nein
2.12		Überschwemmungsgebiet	im Plangebiet nicht vorhanden	nein	---	nein
2.13	Klima / Luft	klimatische und lufthygienische Ausgleichsräume	- Offenland mit klimatischer Ausgleichsfunktion	ja	---	nein,- keine erheblichen Umweltauswirkungen auf das Regionalklima; mögliche lokale Klimaauswirkungen werden vorhaben- bzw. standortbezogen auf nachgeordneter Ebene geprüft
2.14		klimarelevante Böden	im Plangebiet nicht vorhanden	nein	---	nein
2.15	Landschaft	Naturpark	weder im Plangebiet noch im Umfeld vorhanden	nein	nein	nein
2.16		Landschaftsschutzgebiet	- LSG L 15 Niers- und Triebachau Neuwerk (Umfeld)	nein	ja	vorhaben- und standortbezogene Prüfung auf nachgeordneter Planungs- und Zulassungsebene
2.17		Unzerschnittene verkehrsarme Räume	im Plangebiet nicht vorhanden	nein	---	nein
2.18		Geschützter Landschaftsbestandteil	im Plangebiet nicht vorhanden	nein	---	nein
2.19	Kultur- und sonstige Sachgüter	bedeutende Kulturlandschaften	im Plangebiet nicht vorhanden	nein	---	nein
2.20		Kulturdenkmäler / Bodendenkmäler	im Plangebiet nicht vorhanden	nein	---	nein

3. Berücksichtigung der Ergebnisse der Umweltprüfung		
3.01	Nullvariante (Entwicklung bei Nichtumsetzung der Planung)	gemäß bestehendem GEP99: - Allgemeine Siedlungsbereiche (ASB)
3.02	Gründe für die Wahl des geprüften Bereichs; Alternativen	Die Auswahl dieses Standortes beruht auf einer planerischen Gesamtkonzeption. Zur Erläuterung der konzeptionellen Grundlagen und tragenden Entscheidungsgründe zur Darstellung von allgemeinen Siedlungsbereichen wird auf die Ausführungen in der Begründung zur zeichnerischen Darstellung verwiesen (Kapitel 7 der Begründung). Mit Blick auf die besondere Berücksichtigung der Belange der Umwelt wurden Raumwiderstandskarten mit relevanten Umweltinformationen erarbeitet und frühzeitig in die planerische Entscheidung einbezogen, um möglichst verträgliche Standorte zu identifizieren. Die Vorgehensweise ist im Umweltbericht unter Kapitel 7 näher beschrieben.
3.03	Maßnahmen zur Vermeidung, Verringerung und zum Ausgleich der nachteiligen Auswirkungen	vgl. hierzu Kap. 6 des Umweltberichts
3.04	Hinweise für eine weitergehende Umweltprüfung auf nachfolgenden Planebenen	Die Beschreibung und Bewertung der voraussichtlich erheblichen Umweltauswirkungen auf die Schutzgüter gemäß § 9 Abs. 1 ROG ist auf den nachgeordneten Planungs- und Zulassungsebenen weiter zu konkretisieren (insbesondere im Rahmen der UVP und Eingriffsregelung). Es sind insbesondere die Auswirkungen auf die folgenden schutzgutbezogenen Kriterien zu berücksichtigen: - Wohnen - schutzwürdige Böden - klimatische und lufthygienische Ausgleichsräume - Landschaftsschutzgebiete
4. Zusammenfassende Einschätzung der Erheblichkeit der Umweltauswirkungen		
Hinsichtlich der schutzgutbezogenen Beurteilung sind voraussichtlich erhebliche Umweltauswirkungen bei zwei Kriterien (Wohnen, schutzwürdige Böden) zu erwarten, so dass die Umweltauswirkungen schutzgutübergreifend als erheblich eingeschätzt werden.		

Net_017__ASB (2404-5)

1. Allgemeine Informationen		Kartenausschnitt (M. 1:50.000)
1.01	Kreis	Viersen
1.02	Kommune	Nettetal
1.03	Größe / Länge	ca. 1,9 ha
1.04	Reg.Plan-Darstellung bisher	Allgemeine Freiraum und Agrarbereiche, Grundwasser-und Gewässerschutz
1.05	Reg.Plan-Darstellung geplant	ASB, Grundwasser-und Gewässerschutz
1.06	Bestandsbeschreibung (Realnutzung)	Fläche ist größtenteils bebaut; geringer Anteil besteht aus landwirtschaftliche Nutzfläche; kleines Fließgewässer quert das Plangebiet
1.07	Vorbelastungen	Planfestlegung grenzt direkt an eine bestehende Gewerbefläche; Siedlungsfläche in unmittelbarer Nähe zum Plangebiet; K 30 grenzt nördlich direkt an das Plangebiet



2. Ermittlung Bestand und Bewertung der Umweltauswirkungen

	Schutzgut	Bestand, Beschreibung derzeitiger Umweltzustand	Betroffenheit		Voraussichtliche erhebliche Umweltauswirkungen	
			Plan gebiet	Umfeld		
2.01	Menschen, einschließlich der menschlichen Gesundheit	Kurorte / -gebiete- und Erholungsorte / - gebiete	- Plangebiet liegt vollständig im Erholungsort Nettetal	ja	---	ja,- Flächeninanspruchnahme eines Erholungsgebietes
2.02		Erholen (lärmarme Räume)	im Plangebiet nicht vorhanden	nein	---	nein
2.03		Wohnen	weder im Plangebiet noch im Umfeld vorhanden	nein	nein	nein
2.04	Tiere, Pflanzen, biologische Vielfalt	FFH- / Vogelschutzgebiet	weder im Plangebiet noch im Umfeld vorhanden	nein	nein	nein
2.05		Naturschutzgebiet	weder im Plangebiet noch im Umfeld vorhanden	nein	nein	nein

2. Ermittlung Bestand und Bewertung der Umweltauswirkungen						
	Schutzgut		Bestand, Beschreibung derzeitiger Umweltzustand	Betroffenheit		Voraussichtliche erhebliche Umweltauswirkungen
				Plan gebiet	Umfeld	
2.06		planungsrelevante Arten (Tiere, Pflanzen)	weder im Plangebiet noch im Umfeld vorhanden	nein	nein	nein
2.07		§ 30 BNatSchG- bzw. § 62 LG-NW-Biotop	im Plangebiet nicht vorhanden	nein	---	nein
2.08		Schutzwürdige Biotop	- BK-4603-072: Grünland-Feldgehölzkomplex um Oirlich und am Stegerhof (lokale Bedeutung)	ja	---	nein,- keine Flächeninanspruchnahme eines schutzwürdigen Biotops, welches NSG-würdig oder mindestens regional bedeutsam ist
2.09		Biotopverbundfläche	- VB-D-4603-014: Hinsbecker Höhen (besondere Bedeutung)	ja	---	nein,- keine Flächeninanspruchnahme einer Biotopverbundfläche mit herausragender Bedeutung)
2.10	Boden	Schutzwürdige Böden	- Kolluvisol (sw3_ff) - Parabraunerde (sw3_ff) - Nassgley (sw3_bg)	ja	---	ja,- Flächeninanspruchnahme von schutzwürdigen Böden
2.11	Wasser	Wasserschutzgebiet	- WSG-Zone IIIA (Hinsbeck-Hombergen) liegt flächendeckend im gesamten Plangebiet	ja	---	nein,- keine Flächeninanspruchnahme eines Wasserschutzgebietes der Zone I und II
2.12		Überschwemmungsgebiet	im Plangebiet nicht vorhanden	nein	---	nein
2.13	Klima / Luft	klimatische und lufthygienische Ausgleichsräume	- Größtenteils dichte Bebauung, aber auch geringe Offenlandfläche mit klimatischer Ausgleichsfunktion	ja	---	nein,- keine erheblichen Umweltauswirkungen auf das Regionalklima; mögliche lokale Klimaauswirkungen werden vorhaben- bzw. standortbezogen auf nachgeordneter Ebene geprüft
2.14		klimarelevante Böden	- Nassgley	ja	---	ja,- Flächeninanspruchnahme eines klimarelevanten Bodens
2.15	Landschaft	Naturpark	- NTP-011: Naturpark Maas-Schwalm-Nette	ja	ja	nein,- vorhabens- und standortbezogene Prüfung auf nachgeordneter Planungs- und Zulassungsebene
2.16		Landschaftsschutzgebiet	- LSG Süchtelner Höhen (Plangebiet und Umfeld)	ja	ja	nein,- vorhabens- und standortbezogene Prüfung auf nachgeordneter Planungs- und Zulassungsebene
2.17		Unzerschnittene verkehrsarme Räume	- UZVR-4603-065 (1-5 qkm)	ja	---	nein,- keine Flächeninanspruchnahme eines UZVR 10-50 qkm

2. Ermittlung Bestand und Bewertung der Umweltauswirkungen						
	Schutzgut		Bestand, Beschreibung derzeitiger Umweltzustand	Betroffenheit		Voraussichtliche erhebliche Umweltauswirkungen
				Plan gebiet	Umfeld	
2.18		Geschützter Landschaftsbestandteil	im Plangebiet nicht vorhanden	nein	---	nein
2.19	Kultur- und sonstige Sachgüter	bedeutende Kulturlandschaften	- RPD 085: Stammenmühle und Kapelle St. Croix bei Hinsbeck (Nettetal)	ja	---	ja,- Flächeninanspruchnahme eines regional bedeutsamen Kulturlandschaftsbereiches
2.20		Kulturdenkmäler / Bodendenkmäler	im Plangebiet nicht vorhanden	nein	---	nein
3. Berücksichtigung der Ergebnisse der Umweltprüfung						
3.01	Nullvariante (Entwicklung bei Nichtumsetzung der Planung)		gemäß bestehendem GEP: - Allgemeine Freiraum und Agrarbereiche - Grundwasser- und Gewässerschutz			
3.02	Gründe für die Wahl des geprüften Bereichs; Alternativen		Die Auswahl dieses Standortes beruht auf einer planerischen Gesamtkonzeption. Zur Erläuterung der konzeptionellen Grundlagen und tragenden Entscheidungsgründe zur Darstellung von Bereichen für eine Siedlungsnutzung wird auf die Ausführungen in der Begründung zur zeichnerischen Darstellung verwiesen (Kap. 7 der Begründung). Mit Blick auf die besondere Berücksichtigung der Belange der Umwelt wurden Raumwiderstandskarten mit relevanten Umweltinformationen erarbeitet und frühzeitig in die planerische Entscheidung einbezogen, um möglichst verträgliche Standorte zu identifizieren. Die Vorgehensweise ist im Umweltbericht unter Kap. 7 näher beschrieben.			
3.03	Maßnahmen zur Vermeidung, Verringerung und zum Ausgleich der nachteiligen Auswirkungen		vgl. hierzu Kap. 6 des Umweltberichts			
3.04	Hinweise für eine weitergehende Umweltprüfung auf nachfolgenden Planebenen		Die Beschreibung und Bewertung der voraussichtlich erheblichen Umweltauswirkungen auf die Schutzgüter gemäß § 9 Abs. 1 ROG ist auf den nachgeordneten Planungs- und Zulassungsebenen weiter zu konkretisieren (insbesondere im Rahmen der UVP und Eingriffsregelung). Es sind insbesondere die Auswirkungen auf die folgenden schutzgutbezogenen Kriterien zu berücksichtigen: - Kurorte / -gebiete- und Erholungsorte / - gebiete - geschützte Biotop gem. § 30 BNatSchG bzw. § 62 LG NW - Biotopverbundfläche - schutzwürdige Böden - Wasserschutzgebiet - klimatische und lufthygienische Ausgleichsräume - klimarelevante Böden - Naturpark			

3.	Berücksichtigung der Ergebnisse der Umweltprüfung	
		<ul style="list-style-type: none"> - Landschaftsschutzgebiet - unzerschnittene verkehrsarme Räume - bedeutende Kulturlandschaft
4.	Zusammenfassende Einschätzung der Erheblichkeit der Umweltauswirkungen	
<p>Da sich die klimarelevanten Böden und die schutzwürdigen Böden überlagern, sind Umweltauswirkungen auf dieselben Bodentypen zu erwarten. Um eine Doppelbewertung zu vermeiden, geht die Betroffenheit der Kriterien nur einfach in die zusammenfassende Einschätzung ein. Zudem ist das Plangebiet bereits durch intensive Nutzung vorbelastet, so dass erhebliche Umweltauswirkungen auf den Erholungsort sowie den Kulturlandschaftsbereich ausgeschlossen werden können. Hinsichtlich der schutzgutbezogenen Beurteilung sind demnach voraussichtlich erhebliche Umweltauswirkungen bei einem Kriterium (schutzwürdige/klimarelevante Böden) zu erwarten, so dass die Umweltauswirkungen schutzgutübergreifend als nicht erheblich eingeschätzt werden.</p>		

Neu_002_A_ASRES (2307-21)						
1. Allgemeine Informationen			Kartenausschnitt (M. 1:50.000)			
1.01	Kreis	Rhein-Kreis Neuss				
1.02	Kommune	Neuss (NE)				
1.03	Größe / Länge	ca. 23 13 ha				
1.04	Reg.Plan-Darstellung bisher	ASB				
1.05	Reg.Plan-Darstellung geplant	ASB				
1.06	Bestandsbeschreibung (Realnutzung)	Ackerland, Gewächshaus, Siedlung, einzelne Gehölzstrukturen				
1.07	Vorbelastungen	Siedlungsbereiche westlich des Plangebietes unmittelbar angrenzend, L137 und B 9 im südwestlichen Umfeld, Gewerbe und Industrie am südlichen Rand des Umfeldes des Plangebietes				
2. Ermittlung Bestand und Bewertung der Umweltauswirkungen						
	Schutzgut	Bestand, Beschreibung derzeitiger Umweltzustand	Betroffenheit		Voraussichtliche erhebliche Umweltauswirkungen	
			Plan gebiet	Umfeld		
2.01	Menschen, einschließlich der menschlichen Gesundheit	Kurorte / -gebiete- und Erholungsorte / - gebiete	im Plangebiet nicht vorhanden	nein	---	nein
2.02		Erholen (lärmarme Räume)	im Plangebiet nicht vorhanden	nein	---	nein
2.03		Wohnen	- im Plangebiet nicht vorhanden - im 1.500m-Umfeld Vorkommen einer stark emittierenden Planfestlegung (Autobahn BAB 46 und BAB 57)	nein	ja	ja, - erhebliche Beeinträchtigungen des Wohnens durch Vorkommen von stark emittierenden Planfestlegungen im Umfeld (einer) Auto- bahnen (BAB 46 und BAB 57) im Umfeld
2.04	Tiere, Pflanzen, biologische Vielfalt	FFH- / Vogelschutzgebiet	- FFH-Gebiet DE-4806-304 NSG Uedesheimer Rheinbogen im Umfeld von 300 m vorhanden	nein	ja	nein,- die im Rahmen der Aufstellung des FNP durchgeführte FFH-Vorprüfung zu den im Umfeld vorkommenden FFH-Gebieten kommt zu dem Ergebnis, dass erhebliche Beeinträchti-

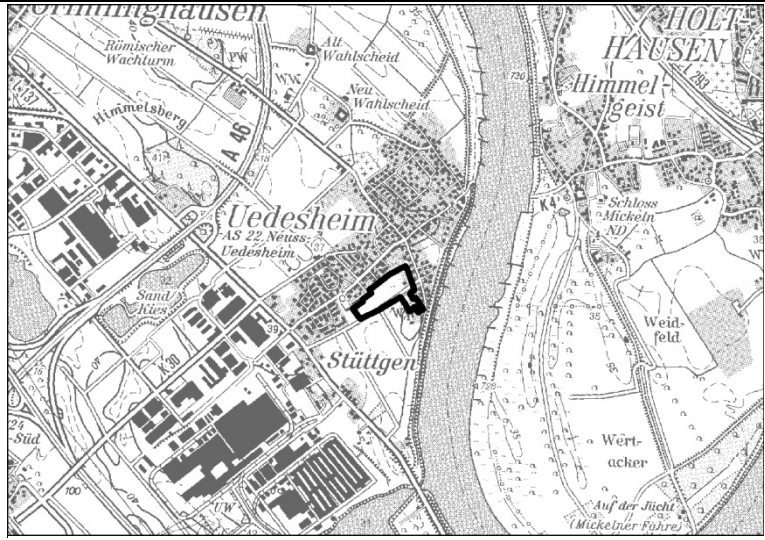
2. Ermittlung Bestand und Bewertung der Umweltauswirkungen						
	Schutzgut		Bestand, Beschreibung derzeitiger Umweltzustand	Betroffenheit		Voraussichtliche erhebliche Umweltauswirkungen
				Plan gebiet	Umfeld	
			- FFH-Gebiet DE-4405-301 Rhein-Fischschutzzonen zwischen Emmerich und Bad Honnef im Umfeld von 300 m vorhanden			gungen auf die FFH-Gebiete ausgeschlossen werden können (Stadt Neuss 2013).
2.05		Naturschutzgebiet	- NSG Uedesheimer Rheinbogen (NE-005)	nein	ja	ja,- keine Flächeninanspruchnahme von NSG, aber Vorkommen von NSG im Umfeld
2.06		planungsrelevante Arten (Tiere, Pflanzen)	weder im Plangebiet noch im Umfeld vorhanden - Bekassine (Vorkommen als Durchzügler im Umfeld)	nein	nein ja	nein,- kein verfahrenskritisches Vorkommen planungsrelevanter Arten im Plangebiet oder im Umfeld vorhanden
2.07		§ 30 BNatSchG- bzw. § 62 LG-NW-Biotope	im Plangebiet nicht vorhanden	nein	---	nein
2.08		Schutzwürdige Biotope	im Plangebiet nicht vorhanden	nein	---	nein
2.09		Biotopverbundfläche	im Plangebiet nicht vorhanden	nein	---	nein
2.10	Boden	Schutzwürdige Böden	im Plangebiet nicht vorhanden	nein	---	nein
2.11	Wasser	Wasserschutzgebiet	im Plangebiet nicht vorhanden	nein	---	nein
2.12		Überschwemmungsgebiet	- HQextrem des Rheins - HQextrem der Unteren Erft	ja	---	nein,- keine Inanspruchnahme eines HQ100 Überschwemmungsgebietes
2.13	Klima / Luft	klimatechnische und lufthygienische Ausgleichsräume	Offenland mit klimatischer Ausgleichsfunktion	ja	---	nein,- keine erheblichen Umweltauswirkungen auf das Regionalklima; mögliche lokale Klimaauswirkungen werden vorhaben- bzw. standortbezogen auf nachgeordneter Ebene geprüft
2.14		klimatechnische Böden	im Plangebiet nicht vorhanden	nein	---	nein
2.15	Landschaft	Naturpark	weder im Plangebiet noch im Umfeld vorhanden	nein	nein	nein
2.16		Landschaftsschutzgebiet	- LSG „3744A“ im Umfeld	nein	ja	Vorhaben- und standortbezogene Prüfung auf nachgeordneter Planungs- und Zulassungsebene
2.17		Unzerschnittene verkehrsarme Räume	- UZVR-4806-001 (1-5 qkm)	ja	---	nein,- keine Flächeninanspruchnahme eines UZVR 10-50 qkm
2.18		Geschützter Landschaftsbestandteil	im Plangebiet nicht vorhanden	nein	---	nein

2. Ermittlung Bestand und Bewertung der Umweltauswirkungen						
	Schutzgut		Bestand, Beschreibung derzeitiger Umweltzustand	Betroffenheit		Voraussichtliche erhebliche Umweltauswirkungen
				Plan gebiet	Umfeld	
2.19	Kultur- und sonstige Sachgüter	bedeutende Kulturlandschaften	im Plangebiet nicht vorhanden	nein	---	nein
2.20		Kulturdenkmäler / Bodendenkmäler	im Plangebiet nicht vorhanden	nein	---	nein
3. Berücksichtigung der Ergebnisse der Umweltprüfung						
3.01	Nullvariante (Entwicklung bei Nichtumsetzung der Planung)		gemäß bestehendem GEP99: - Allgemeine Siedlungsbereiche (ASB)			
3.02	Gründe für die Wahl des geprüften Bereichs; Alternativen		Die Auswahl dieses Standortes beruht auf einer planerischen Gesamtkonzeption. Zur Erläuterung der konzeptionellen Grundlagen und tragenden Entscheidungsgründe zur Darstellung von allgemeinen Siedlungsbereichen wird auf die Ausführungen in der Begründung zur zeichnerischen Darstellung verwiesen (Kapitel 7 der Begründung). Mit Blick auf die besondere Berücksichtigung der Belange der Umwelt wurden Raumwiderstandskarten mit relevanten Umweltinformationen erarbeitet und frühzeitig in die planerische Entscheidung einbezogen, um möglichst verträgliche Standorte zu identifizieren. Die Vorgehensweise ist im Umweltbericht unter Kapitel 7 näher beschrieben.			
3.03	Maßnahmen zur Vermeidung, Verringerung und zum Ausgleich der nachteiligen Auswirkungen		vgl. hierzu Kap. 6 des Umweltberichts			
3.04	Hinweise für eine weitergehende Umweltprüfung auf nachfolgenden Planebenen		Die Beschreibung und Bewertung der voraussichtlich erheblichen Umweltauswirkungen auf die Schutzgüter gemäß § 9 Abs. 1 ROG ist auf den nachgeordneten Planungs- und Zulassungsebenen weiter zu konkretisieren (insbesondere im Rahmen der UVP und Eingriffsregelung). Es sind insbesondere die Auswirkungen auf die folgenden schutzgutbezogenen Kriterien zu berücksichtigen: - Wohnen - FFH- / Vogelschutzgebiet - Naturschutzgebiet - planungsrelevante Arten - Überschwemmungsgebiet - klimatische und lufthygienische Ausgleichsräume - Landschaftsschutzgebiet - Unzerschnittene verkehrsarme Räume			

4. Zusammenfassende Einschätzung der Erheblichkeit der Umweltauswirkungen

Das Vorkommen der Bekassine im Umfeld führt nicht zu einer erheblichen Beeinträchtigung, da sie lediglich als Durchzügler und nicht als Brutvogel nachgewiesen wurde.

Hinsichtlich der schutzgutbezogenen Beurteilung sind voraussichtlich erhebliche Umweltauswirkungen demnach bei zwei Kriterien (Wohnen, Naturschutzgebiete) zu erwarten, so dass die Umweltauswirkungen schutzgutübergreifend als erheblich eingeschätzt werden.

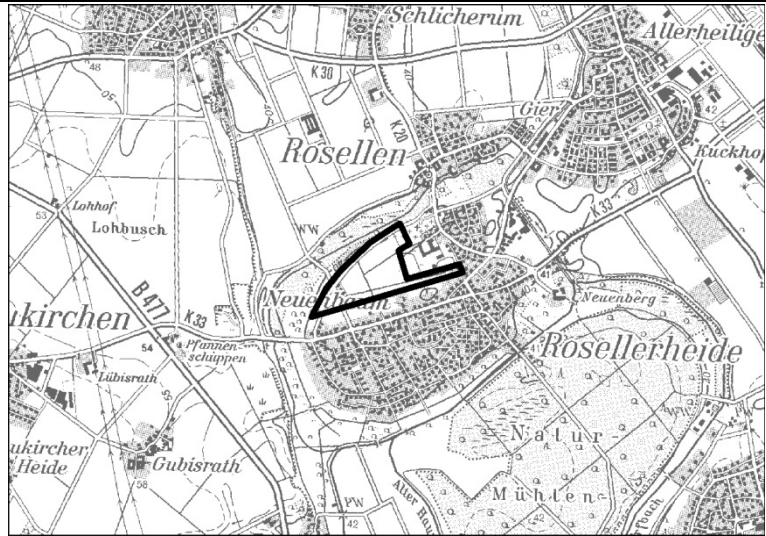
Neu_007__ASBRES (2307-R11)						
1. Allgemeine Informationen			Kartenausschnitt (M. 1:50.000)			
1.01	Kreis	Rhein-Kreis Neuss				
1.02	Kommune	Neuss (NE)				
1.03	Größe / Länge	ca. 6,8 ha				
1.04	Reg.Plan-Darstellung bisher	ASB, Grundwasser- und Gewässerschutz				
1.05	Reg.Plan-Darstellung geplant	ASB Reserve, Grundwasser- und Gewässerschutz				
1.06	Bestandsbeschreibung (Realnutzung)	Ackerland, Siedlung, Grünfläche mit Gehölzstrukturen				
1.07	Vorbelastungen	Siedlungsflächen angrenzend				
2. Ermittlung Bestand und Bewertung der Umweltauswirkungen						
	Schutzgut	Bestand, Beschreibung derzeitiger Umweltzustand	Betroffenheit		Voraussichtliche erhebliche Umweltauswirkungen	
			Plan gebiet	Umfeld		
2.01	Menschen, einschließlich der menschlichen Gesundheit	Kurorte / -gebiete- und Erholungsorte / - gebiete	im Plangebiet nicht vorhanden	nein	---	nein
2.02		Erholen (lärmarme Räume)	im Plangebiet nicht vorhanden	nein	---	nein
2.03		Wohnen	- im Plangebiet nicht vorhanden - im 1.500m-Umfeld Vorkommen einer stark emittierenden Planfestlegung (Autobahn BAB 46)	nein	ja	ja, - Vorkommen einer stark emittierenden Planfestlegung (BAB 46) im Umfeld
2.04	Tiere, Pflanzen, biologische Vielfalt	FFH- / Vogelschutzgebiet	weder im Plangebiet noch im Umfeld vorhanden	nein	nein	nein
2.05		Naturschutzgebiet	- NSG Himmelgeister Rheinbogen (D-009)	nein	ja	ja, - keine Flächeninanspruchnahme, aber Vorkommen eines NSG im Umfeld

2. Ermittlung Bestand und Bewertung der Umweltauswirkungen						
	Schutzgut		Bestand, Beschreibung derzeitiger Umweltzustand	Betroffenheit		Voraussichtliche erhebliche Umweltauswirkungen
				Plan gebiet	Umfeld	
2.06		planungsrelevante Arten (Tiere, Pflanzen)	weder im Plangebiet noch im Umfeld vorhanden	nein	nein	nein
2.07		§ 30 BNatSchG- bzw. § 62 LG-NW-Biotope	im Plangebiet nicht vorhanden	nein	---	nein
2.08		Schutzwürdige Biotope	im Plangebiet nicht vorhanden	nein	---	nein
2.09		Biotopverbundfläche	im Plangebiet nicht vorhanden	nein	---	nein
2.10	Boden	Schutzwürdige Böden	im Plangebiet nicht vorhanden	nein	---	nein
2.11	Wasser	Wasserschutzgebiet	- 490621, WSG Rheinbogen (IIIA gepl.)	ja	---	nein,- keine Flächeninanspruchnahme eines WSG in Zone I oder II
2.12		Überschwemmungsgebiet	- HQextrem des Rheins - HQextrem der Unteren Erft	ja	---	nein,- keine Inanspruchnahme eines HQ100 Überschwemmungsgebietes
2.13	Klima / Luft	klimatische und lufthygienische Ausgleichsräume	- Offenland mit klimatischer Ausgleichsfunktion	ja	---	nein,- keine erheblichen Umweltauswirkungen auf das Regionalklima; mögliche lokale Klimaauswirkungen werden vorhaben- bzw. standortbezogen auf nachgeordneter Ebene geprüft
2.14		klimarelevante Böden	im Plangebiet nicht vorhanden	nein	---	nein
2.15	Landschaft	Naturpark	weder im Plangebiet noch im Umfeld vorhanden	nein	nein	nein
2.16		Landschaftsschutzgebiet	- LSG „3744A“ im Umfeld	nein	ja	Vorhaben- und standortbezogene Prüfung auf nachgeordneter Planungs- und Zulassungsebene
2.17		Unzerschnittene verkehrsarme Räume	- UZVR-4806-070 (10-50 qkm)	ja	---	ja,- Flächeninanspruchnahme eines UZVR 10-50 qkm
2.18		Geschützter Landschaftsbestandteil	im Plangebiet nicht vorhanden	nein	---	nein
2.19	Kultur- und sonstige Sachgüter	bedeutende Kulturlandschaften	im Plangebiet nicht vorhanden	nein	---	nein
2.20		Kulturdenkmäler / Bodendenkmäler	im Plangebiet nicht vorhanden	nein	---	nein

3. Berücksichtigung der Ergebnisse der Umweltprüfung		
3.01	Nullvariante (Entwicklung bei Nichtumsetzung der Planung)	gemäß bestehendem GEP99: - Allgemeine Siedlungsbereiche (ASB) - Grundwasser- und Gewässerschutz
3.02	Gründe für die Wahl des geprüften Bereichs; Alternativen	Die Auswahl dieses Standortes beruht auf einer planerischen Gesamtkonzeption. Zur Erläuterung der konzeptionellen Grundlagen und tragenden Entscheidungsgründe zur Darstellung von allgemeinen Siedlungsbereichen wird auf die Ausführungen in der Begründung zur zeichnerischen Darstellung verwiesen (Kapitel 7 der Begründung). Mit Blick auf die besondere Berücksichtigung der Belange der Umwelt wurden Raumwiderstandskarten mit relevanten Umweltinformationen erarbeitet und frühzeitig in die planerische Entscheidung einbezogen, um möglichst verträgliche Standorte zu identifizieren. Die Vorgehensweise ist im Umweltbericht unter Kapitel 7 näher beschrieben.
3.03	Maßnahmen zur Vermeidung, Verringerung und zum Ausgleich der nachteiligen Auswirkungen	vgl. hierzu Kap. 6 des Umweltberichts
3.04	Hinweise für eine weitergehende Umweltprüfung auf nachfolgenden Planebenen	Die Beschreibung und Bewertung der voraussichtlich erheblichen Umweltauswirkungen auf die Schutzgüter gemäß § 9 Abs. 1 ROG ist auf den nachgeordneten Planungs- und Zulassungsebenen weiter zu konkretisieren (insbesondere im Rahmen der UVP und Eingriffsregelung). Es sind insbesondere die Auswirkungen auf die folgenden schutzgutbezogenen Kriterien zu berücksichtigen: - Wohnen - Naturschutzgebiet - Wasserschutzgebiet - Überschwemmungsgebiet - klimatische und lufthygienische Ausgleichsräume - Landschaftsschutzgebiet - Unzerschnittene verkehrsarme Räume
4. Zusammenfassende Einschätzung der Erheblichkeit der Umweltauswirkungen		
Hinsichtlich der schutzgutbezogenen Beurteilung sind voraussichtlich erhebliche Umweltauswirkungen bei drei Kriterien (Wohnen, Naturschutzgebiet, Unzerschnittene verkehrsarme Räume) zu erwarten, so dass die Umweltauswirkungen schutzgutübergreifend als erheblich eingeschätzt werden.		

Neu_009__ASBRES (2307-R13)

1. Allgemeine Informationen		Kartenausschnitt (M. 1:50.000)
1.01	Kreis	Rhein-Kreis Neuss
1.02	Kommune	Neuss (NE)
1.03	Größe / Länge	ca. 20,5 ha
1.04	Reg.Plan-Darstellung bisher	ASB, Grundwasser- und Gewässerschutz
1.05	Reg.Plan-Darstellung geplant	ASB, Grundwasser- und Gewässerschutz
1.06	Bestandsbeschreibung (Realnutzung)	Ackerland, Gartenland, Friedhof, linienhafte Gehölzstrukturen
1.07	Vorbelastungen	Sportflächen und Gewerbeflächen im Plangebiet



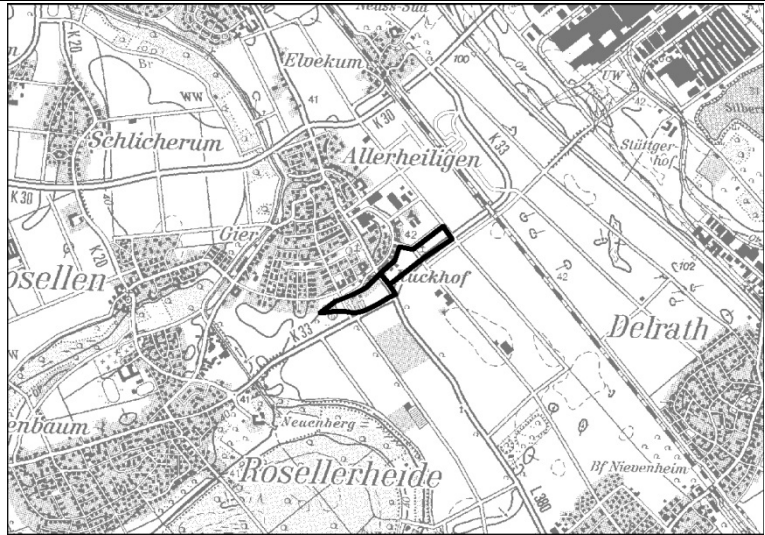
2. Ermittlung Bestand und Bewertung der Umweltauswirkungen

	Schutzgut	Bestand, Beschreibung derzeitiger Umweltzustand	Betroffenheit		Voraussichtliche erhebliche Umweltauswirkungen	
			Plan gebiet	Umfeld		
2.01	Menschen, einschließlich der menschlichen Gesundheit	Kurorte / -gebiete- und Erholungsorte / - gebiete	im Plangebiet nicht vorhanden	nein	---	nein
2.02		Erholen (lärmarme Räume)	im Plangebiet nicht vorhanden	nein	---	nein
2.03		Wohnen	- im Plangebiet nicht vorhanden - weder im Plangebiet noch im 1.500m-Umfeld stark emittierende Planfestlegungen vorhanden	nein	nein	nein
2.04	Tiere, Pflanzen, biologische Vielfalt	FFH- / Vogelschutzgebiet	weder im Plangebiet noch im Umfeld vorhanden	nein	nein	nein
2.05		Naturschutzgebiet	weder im Plangebiet noch im Umfeld vorhanden	nein	nein	nein

2. Ermittlung Bestand und Bewertung der Umweltauswirkungen						
	Schutzgut		Bestand, Beschreibung derzeitiger Umweltzustand	Betroffenheit		Voraussichtliche erhebliche Umweltauswirkungen
				Plan gebiet	Umfeld	
2.06		planungsrelevante Arten (Tiere, Pflanzen)	- Kleiner Wasserfrosch, Teichfrosch (im Umfeld)	nein	ja	nein, - kein verfahrenskritisches Vorkommen einer planungsrelevanten Art im Plangebiet oder im Umfeld
2.07		§ 30 BNatSchG- bzw. § 62 LG-NW-Biotope	- GB-4806-0001, Erlenbruchwald nahe Rosellen	ja	---	ja,- Flächeninanspruchnahme eines gemäß § 30 BNatSchG- bzw. § 62 LG-NW geschützten Biotops
2.08		Schutzwürdige Biotope	- BK-4806-0018, Niederung am Schwarzen Graben (Rosellerheide) (NSG-würdig und regionale Bedeutung)	ja	---	ja,- Flächeninanspruchnahme eines schutzwürdigen Biotops mit regionaler Bedeutung und NSG-Würdigkeit
2.09		Biotopverbundfläche	- VB-D-4806-006, Norfbach und Schwarzer Graben zwischen Rosellen, Rosellerheide und Uckerath (herausragende Bedeutung)	ja	---	ja,- Flächeninanspruchnahme von Biotopverbundflächen mit herausragender Bedeutung
2.10	Boden	Schutzwürdige Böden	- Braunerde (sw1_bx) - Niedermoor (sw3_bm) - Niedermoor (sw2_bm) - Anmoorgley (sw2_bg)	ja	---	ja, Flächeninanspruchnahme von schutzwürdigen Böden
2.11	Wasser	Wasserschutzgebiet	- 490607, WSG Rosellen (IIIA gepl.) - 490604, WSG Allerheiligen/Norf (IIIA gepl.) - 490604, WSG Allerheiligen/Norf (IIIB gepl.)	ja	---	nein,- keine Flächeninanspruchnahme eines WSG in Zone I oder II
2.12		Überschwemmungsgebiet	- HQextrem des Rheins - HQextrem der Unteren Erft	ja	---	nein,- keine Inanspruchnahme eines HQ100 Überschwemmungsgebietes
2.13	Klima / Luft	klimatische und lufthygienische Ausgleichsräume	- Offenland mit klimatischer Ausgleichsfunktion	ja	---	nein,- keine erheblichen Umweltauswirkungen auf das Regionalklima; mögliche lokale Klimaauswirkungen werden vorhaben- bzw. standortbezogen auf nachgeordneter Ebene geprüft
2.14		klimarelevante Böden	- Niedermoor zum Teil Moorgley - Anmoorgley vereinzelt Moorgley	ja	---	ja,- Flächeninanspruchnahme von klimarelevanten Böden
2.15	Landschaft	Naturpark	weder im Plangebiet noch im Umfeld vorhanden	nein	nein	nein

2. Ermittlung Bestand und Bewertung der Umweltauswirkungen						
	Schutzgut	Bestand, Beschreibung derzeitiger Umweltzustand	Betroffenheit		Voraussichtliche erhebliche Umweltauswirkungen	
			Plan gebiet	Umfeld		
2.16	Landschaftsschutzgebiet	- LSG „46C93“ (Plangebiet und Umfeld) - LSG „38D7B“ (Umfeld)	ja	ja	Vorhabens- und standortbezogene Prüfung auf nachgeordneter Planungs- und Zulassungsebene	
2.17		Unzerschnittene verkehrsarme Räume	- UZVR-4806-009 (1-5 qkm)	ja	---	nein, keine Flächeninanspruchnahme eines UZVR 10-50 qkm
2.18		Geschützter Landschaftsbestandteil	im Plangebiet nicht vorhanden	nein	---	nein
2.19	Kultur- und sonstige Sachgüter	bedeutende Kulturlandschaften	im Plangebiet nicht vorhanden	nein	---	nein
2.20		Kulturdenkmäler / Bodendenkmäler	im Plangebiet nicht vorhanden	nein	---	nein
3. Berücksichtigung der Ergebnisse der Umweltprüfung						
3.01	Nullvariante (Entwicklung bei Nichtumsetzung der Planung)	gemäß bestehendem GEP99: - Allgemeine Siedlungsbereiche (ASB) - Grundwasser- und Gewässerschutz				
3.02	Gründe für die Wahl des geprüften Bereichs; Alternativen	Die Auswahl dieses Standortes beruht auf einer planerischen Gesamtkonzeption. Zur Erläuterung der konzeptionellen Grundlagen und tragenden Entscheidungsgründe zur Darstellung von allgemeinen Siedlungsbereichen wird auf die Ausführungen in der Begründung zur zeichnerischen Darstellung verwiesen (Kapitel 7 der Begründung). Mit Blick auf die besondere Berücksichtigung der Belange der Umwelt wurden Raumwiderstandskarten mit relevanten Umweltinformationen erarbeitet und frühzeitig in die planerische Entscheidung einbezogen, um möglichst verträgliche Standorte zu identifizieren. Die Vorgehensweise ist im Umweltbericht unter Kapitel 7 näher beschrieben.				
3.03	Maßnahmen zur Vermeidung, Verringerung und zum Ausgleich der nachteiligen Auswirkungen	vgl. hierzu Kap. 6 des Umweltberichts				
3.04	Hinweise für eine weitergehende Umweltprüfung auf nachfolgenden Planebenen	Die Beschreibung und Bewertung der voraussichtlich erheblichen Umweltauswirkungen auf die Schutzgüter gemäß § 9 Abs. 1 ROG ist auf den nachgeordneten Planungs- und Zulassungsebenen weiter zu konkretisieren (insbesondere im Rahmen der UVP und Eingriffsregelung). Es sind insbesondere die Auswirkungen auf die folgenden schutzgutbezogenen Kriterien zu berücksichtigen: - Wohnen - Planungsrelevante Arten - § 30 BNatSchG- bzw. § 62 LG-NW-Biotope - Schutzwürdige Biotope - Biotopverbundfläche				

3.	Berücksichtigung der Ergebnisse der Umweltprüfung	
		<ul style="list-style-type: none"> - Schutzwürdige Böden - Wasserschutzgebiet - Überschwemmungsgebiet - klimatische und lufthygienische Ausgleichsräume - klimarelevante Böden - Landschaftsschutzgebiet - Unzerschnittene verkehrsarme Räume
4.	Zusammenfassende Einschätzung der Erheblichkeit der Umweltauswirkungen	
<p>Da sich die klimarelevanten Böden und die schutzwürdigen Böden überlagern, sind Umweltauswirkungen auf dieselben Bodentypen zu erwarten. Um eine Doppelbewertung zu vermeiden, geht die Betroffenheit der Kriterien nur einfach in die zusammenfassende Einschätzung ein. Zudem ist davon auszugehen, dass eine Überlagerung des Plangebietes mit der Biotopverbundfläche, den schutzwürdigen Biotopen sowie den geschützten Biotopen der maßstabsbedingten Darstellungstiefe des Regionalplans geschuldet ist, so dass erhebliche Umweltauswirkungen auf diese Bereiche nicht zu erwarten sind. Hinsichtlich der schutzgutbezogenen Beurteilung sind voraussichtlich erhebliche Umweltauswirkungen daher bei einem Kriterium (schutzwürdige / klimarelevante Böden) zu erwarten, so dass die Umweltauswirkungen schutzgutübergreifend aufgrund der geringeren Gewichtung des Kriteriums als nicht erheblich eingeschätzt werden.</p>		

Neu_0012_ASBRES / Neu_053_ASB (2307-R5 und 2307-R12)						
1.	Allgemeine Informationen		Kartenausschnitt (M. 1:50.000)			
1.01	Kreis	Rhein-Kreis Neuss				
1.02	Kommune	Neuss				
1.03	Größe / Länge	ca. 480,6 ha 10,6 ha				
1.04	Reg.Plan-Darstellung bisher	ASB, Allgemeiner Freiraum- und Agrarbereich				
1.05	Reg.Plan-Darstellung geplant	ASB, Allgemeiner Freiraum- und Agrarbereich				
1.06	Bestandsbeschreibung (Realnutzung)	Ackerland, Gartenland, kleine Siedlungsfläche, Grünland, Gewerbefläche, Grünanlage				
1.07	Vorbelastungen	Industrie- und Gewerbeflächen im Umfeld des Plangebietes, Siedlungsflächen ragen nordwestlich in das Plangebiet, L380 grenzt westlich an zerschneidet das Plangebiet, BAB 57 und Bahnlinie verlaufen östlich des Plangebietes				
2.	Ermittlung Bestand und Bewertung der Umweltauswirkungen					
	Schutzgut	Bestand, Beschreibung derzeitiger Umweltzustand	Betroffenheit		Voraussichtliche erhebliche Umweltauswirkungen	
			Plan gebiet	Umfeld		
2.01	Menschen, einschließlich der menschlichen Gesundheit	Kurorte / -gebiete- und Erholungsorte / - gebiete	im Plangebiet nicht vorhanden	nein	---	nein
2.02		Erholen (lärmarme Räume)	im Plangebiet nicht vorhanden	nein	---	nein
2.03		Wohnen	- im Plangebiet nicht vorhanden - im 1.500m-Umfeld Vorkommen einer stark emittierenden Planfestlegung (Autobahn BAB 57, Schienenweg für den Hochgeschwindigkeitsverkehr) Straßen für den vorwiegend großräumigen Verkehr (BAB 57) im 1500 m-Umfeld	nein	ja	ja,- Vorkommen von stark emittierenden Planfestlegungen (BAB 57, Schienenweg) im Umfeld

2. Ermittlung Bestand und Bewertung der Umweltauswirkungen						
	Schutzgut		Bestand, Beschreibung derzeitiger Umweltzustand	Betroffenheit		Voraussichtliche erhebliche Umweltauswirkungen
				Plan gebiet	Umfeld	
2.04	Tiere, Pflanzen, biologische Vielfalt	FFH- / Vogelschutzgebiet	weder im Plangebiet noch im Umfeld vorhanden	nein	nein	nein
2.05		Naturschutzgebiet	weder im Plangebiet noch im Umfeld vorhanden	nein	nein	nein
2.06		planungsrelevante Arten (Tiere, Pflanzen)	weder im Plangebiet noch im Umfeld vorhanden - Zwergfledermaus (Umfeld)	nein	nein ja	nein,- kein verfahrenskritisches Vorkommen einer planungsrelevanten Art im Plangebiet und Umfeld
2.07		§ 30 BNatSchG- bzw. § 62 LG-NW-Biotope	- im Plangebiet nicht vorhanden	nein	---	nein
2.08		Schutzwürdige Biotope	- im Plangebiet nicht vorhanden	nein	---	nein
2.09		Biotopverbundfläche	- im Plangebiet nicht vorhanden	nein	---	nein
2.10	Boden	Schutzwürdige Böden	- Braunerde (sw1_bx) - Parabraunerde (sw1_ff)	ja	---	ja,- Flächeninanspruchnahme von schutzwürdigen Böden
2.11	Wasser	Wasserschutzgebiet	im Plangebiet nicht vorhanden	nein	---	nein
2.12		Überschwemmungsgebiet	- HQ extrem (westliches Plangebiet) - im Plangebiet nicht vorhanden	nein ja	---	nein,- keine Flächeninanspruchnahme eines Überschwemmungsgebietes
2.13	Klima / Luft	klimatechnische und lufthygienische Ausgleichsräume	- Offenland mit klimatischer Ausgleichsfunktion	ja	---	nein,- keine erheblichen Umweltauswirkungen auf das Regionalklima; mögliche lokale Klimaauswirkungen werden vorhaben- bzw. standortbezogen auf nachgeordneter Ebene geprüft
2.14		klimatechnische Böden	im Plangebiet nicht vorhanden	nein	---	nein
2.15	Landschaft	Naturpark	weder im Plangebiet noch im Umfeld vorhanden	nein	nein	nein
2.16		Landschaftsschutzgebiet	weder im Plangebiet noch im Umfeld vorhanden	nein	nein	nein
2.17		Unzerschnittene verkehrsarme Räume	- UZVR-4806-014 (1-5 qkm) - UZVR-4806-008 (< 1qkm)	ja	---	nein,- keine Flächeninanspruchnahme eines UZVR 10-50 qkm
2.18		Geschützter Landschaftsbestandteil	im Plangebiet nicht vorhanden	nein	---	nein
2.19	Kultur- und sonstige Sachgüter	bedeutende Kulturlandschaften	im Plangebiet nicht vorhanden	nein	---	nein
2.20		Kulturdenkmäler / Bodendenkmäler	im Plangebiet nicht vorhanden	nein	---	nein

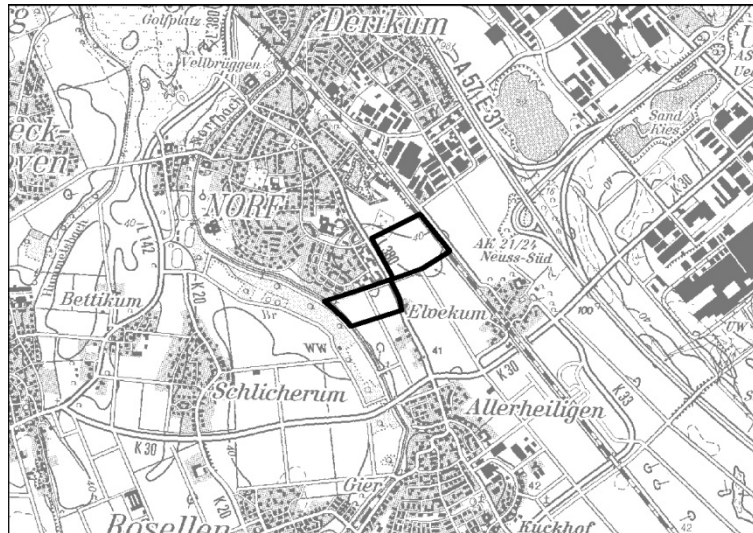
3. Berücksichtigung der Ergebnisse der Umweltprüfung		
3.01	Nullvariante (Entwicklung bei Nichtumsetzung der Planung)	gemäß bestehendem GEP99: - ASB - Allgemeiner Freiraum- und Agrarbereich
3.02	Gründe für die Wahl des geprüften Bereichs; Alternativen	Die Auswahl dieses Standortes beruht auf einer planerischen Gesamtkonzeption. Zur Erläuterung der konzeptionellen Grundlagen und tragenden Entscheidungsgründe zur Darstellung von Bereichen für eine Siedlungsnutzung wird auf die Ausführungen in der Begründung zur zeichnerischen Darstellung verwiesen (Kap. 7 der Begründung). Mit Blick auf die besondere Berücksichtigung der Belange der Umwelt wurden Raumwiderstandskarten mit relevanten Umweltinformationen erarbeitet und frühzeitig in die planerische Entscheidung einbezogen, um möglichst verträgliche Standorte zu identifizieren. Die Vorgehensweise ist im Umweltbericht unter Kap. 7 näher beschrieben.
3.03	Maßnahmen zur Vermeidung, Verringerung und zum Ausgleich der nachteiligen Auswirkungen	vgl. hierzu Kap. 6 des Umweltberichts
3.04	Hinweise für eine weitergehende Umweltprüfung auf nachfolgenden Planebenen	Die Beschreibung und Bewertung der voraussichtlich erheblichen Umweltauswirkungen auf die Schutzgüter gemäß § 9 Abs. 1 ROG ist auf den nachgeordneten Planungs- und Zulassungsebenen weiter zu konkretisieren (insbesondere im Rahmen der UVP und Eingriffsregelung). Es sind insbesondere die Auswirkungen auf die folgenden schutzgutbezogenen Kriterien zu berücksichtigen: - Wohnen - planungsrelevante Arten (Tiere) - Schutzwürdige Böden - klimatische und lufthygienische Ausgleichsräume - Unzerschnittene verkehrsarme Räume

4. Zusammenfassende Einschätzung der Erheblichkeit der Umweltauswirkungen

Hinsichtlich der schutzgutbezogenen Beurteilung sind voraussichtlich erhebliche Umweltauswirkungen bei zwei Kriterien (Wohnen, schutzwürdige Böden) zu erwarten, so dass die Umweltauswirkungen schutzgutübergreifend als erheblich eingeschätzt werden.

Neu_014_ASRES / Neu_050_ASB (2307-R10)

1.	Allgemeine Informationen	Kartenausschnitt (M. 1:50.000)
1.01	Kreis	Rhein-Kreis Neuss
1.02	Kommune	Neuss (NE)
1.03	Größe / Länge	ca. 42,3 21 ha
1.04	Reg.Plan-Darstellung bisher	ASB, Allgemeiner Freiraum- und Agrarbereich, Regionaler Grünzug
1.05	Reg.Plan-Darstellung geplant	ASB
1.06	Bestandsbeschreibung (Realnutzung)	Ackerland, Siedlungsfläche, Friedhof am nordwestlichen Rand des Plangebietes, Baumreihe an L 380, Gehölzstrukturen im Westen, Norfbach im Westen angrenzend
1.07	Vorbelastungen	Industrie- und Gewerbeflächen im nordöstlichen Umfeld, Siedlungsbereiche im westlichen Umfeld, Bahntrasse am östlichen Rand, L 380 am westlichen Rand des zwischen den Teilflächen des Plangebietes, BAB 57 mit AK Neuss-Süd zur BAB 46 östlich außerhalb des Umfeldes Plangebietes



2. Ermittlung Bestand und Bewertung der Umweltauswirkungen						
	Schutzgut	Bestand, Beschreibung derzeitiger Umweltzustand	Betroffenheit		Voraussichtliche erhebliche Umweltauswirkungen	
			Plan gebiet	Umfeld		
2.01	Menschen, einschließlich der menschlichen Gesundheit	Kurorte / -gebiete- und Erholungsorte / - gebiete	im Plangebiet nicht vorhanden	nein	---	nein
2.02		Erholen (lärmarme Räume)	im Plangebiet nicht vorhanden	nein	---	nein
2.03		Wohnen	- im Plangebiet nicht vorhanden - im 1.500m-Umfeld Vorkommen einer von stark emittierenden Planfestlegungen (Autobahn BAB 46, BAB 57, Schienenweg für den Hochgeschwindigkeitsverkehr)	nein	ja	ja, - Vorkommen einer stark emittierenden Planfestlegung (BAB 46, BAB 57, Schienenweg) im Umfeld

2. Ermittlung Bestand und Bewertung der Umweltauswirkungen						
	Schutzgut	Bestand, Beschreibung derzeitiger Umweltzustand	Betroffenheit		Voraussichtliche erhebliche Umweltauswirkungen	
			Plan gebiet	Umfeld		
2.04	Tiere, Pflanzen, biologische Vielfalt	FFH- / Vogelschutzgebiet	weder im Plangebiet noch im Umfeld vorhanden	nein	nein	nein
2.05		Naturschutzgebiet	weder im Plangebiet noch im Umfeld vorhanden	nein	nein	nein
2.06		planungsrelevante Arten (Tiere, Pflanzen)	weder im Plangebiet noch im Umfeld vorhanden	nein	nein	nein
2.07		§ 30 BNatSchG- bzw. § 62 LG-NW-Biotope	im Plangebiet nicht vorhanden	nein	---	nein
2.08		Schutzwürdige Biotope	im Plangebiet nicht vorhanden	nein	---	nein
2.09		Biotopverbundfläche	- im Plangebiet nicht vorhanden - VB-D-4806-008: Norfbach mit angrenzenden Wald- und Grünlandbereichen	nein ja	---	nein,- keine Flächeninanspruchnahme von Biotopverbundflächen mit herausragender Bedeutung
2.10	Boden	Schutzwürdige Böden	- Parabraunerde (sw1_ff)	ja	---	ja-, Flächeninanspruchnahme von schutzwürdigen Böden
2.11	Wasser	Wasserschutzgebiet	- 490621, WSG Rheinbogen (IIIB gepl.)	ja	---	nein,- keine Flächeninanspruchnahme eines WSG in Zone I und II
2.12		Überschwemmungsgebiet	- HQextrem des Rheins - HQextrem der Unteren Erft - im Plangebiet nicht vorhanden	nein ja	---	nein,- keine Flächeninanspruchnahme eines Überschwemmungsgebietes
2.13	Klima / Luft	klimatische und lufthygienische Ausgleichsräume	Offenland mit klimatischer Ausgleichsfunktion	ja	---	nein,- keine erheblichen Umweltauswirkungen auf das Regionalklima; mögliche lokale Klimaauswirkungen werden vorhaben- bzw. standortbezogen auf nachgeordneter Ebene geprüft
2.14		klimarelevante Böden	im Plangebiet nicht vorhanden	nein	---	nein
2.15	Landschaft	Naturpark	weder im Plangebiet noch im Umfeld vorhanden	nein	nein	nein
2.16		Landschaftsschutzgebiet	- weder im Plangebiet noch im Umfeld vorhanden - LSG „46D20“ (Plangebiet, Umfeld)	nein ja	nein ja	Vorhaben- und standortbezogene Prüfung auf nachgeordneter Planungs- und Zulassungsebene nein
2.17		Unzerschnittene verkehrsarme Räume	- UZVR-4806-044 (<1 qkm)	ja	---	nein,- keine Flächeninanspruchnahme eines UZVR 10-50 qkm

2. Ermittlung Bestand und Bewertung der Umweltauswirkungen						
	Schutzgut		Bestand, Beschreibung derzeitiger Umweltzustand	Betroffenheit		Voraussichtliche erhebliche Umweltauswirkungen
				Plan gebiet	Umfeld	
2.18		Geschützter Landschaftsbestandteil	im Plangebiet nicht vorhanden	nein	---	nein
2.19	Kultur- und sonstige Sachgüter	bedeutende Kulturlandschaften	im Plangebiet nicht vorhanden	nein	---	nein
2.20		Kulturdenkmäler / Bodendenkmäler	im Plangebiet nicht vorhanden	nein	---	nein
3. Berücksichtigung der Ergebnisse der Umweltprüfung						
3.01	Nullvariante (Entwicklung bei Nichtumsetzung der Planung)		gemäß bestehendem GEP99: - Allgemeine Siedlungsbereiche (ASB) - Allgemeiner Freiraum- und Agrarbereich - Regionaler Grünzug			
3.02	Gründe für die Wahl des geprüften Bereichs; Alternativen		Die Auswahl dieses Standortes beruht auf einer planerischen Gesamtkonzeption. Zur Erläuterung der konzeptionellen Grundlagen und tragenden Entscheidungsgründe zur Darstellung von Allgemeinen Siedlungsbereichen wird auf die Ausführungen in der Begründung zur zeichnerischen Darstellung verwiesen (Kapitel 7 der Begründung). Mit Blick auf die besondere Berücksichtigung der Belange der Umwelt wurden Raumwiderstandskarten mit relevanten Umweltinformationen erarbeitet und frühzeitig in die planerische Entscheidung einbezogen, um möglichst verträgliche Standorte zu identifizieren. Die Vorgehensweise ist im Umweltbericht unter Kapitel 7 näher beschrieben.			
3.03	Maßnahmen zur Vermeidung, Verringerung und zum Ausgleich der nachteiligen Auswirkungen		vgl. hierzu Kap. 6 des Umweltberichts			
3.04	Hinweise für eine weitergehende Umweltprüfung auf nachfolgenden Planebenen		Die Beschreibung und Bewertung der voraussichtlich erheblichen Umweltauswirkungen auf die Schutzgüter gemäß § 9 Abs. 1 ROG ist auf den nachgeordneten Planungs- und Zulassungsebenen weiter zu konkretisieren (insbesondere im Rahmen der UVP und Eingriffsregelung). Es sind insbesondere die Auswirkungen auf die folgenden schutzgutbezogenen Kriterien zu berücksichtigen: - Wohnen - Biotopverbundfläche - Schutzwürdige Böden - Wasserschutzgebiet - Überschwemmungsgebiet - klimatische und lufthygienische Ausgleichsräume - Landschaftsschutzgebiete - Unzerschnittene verkehrsarme Räume			

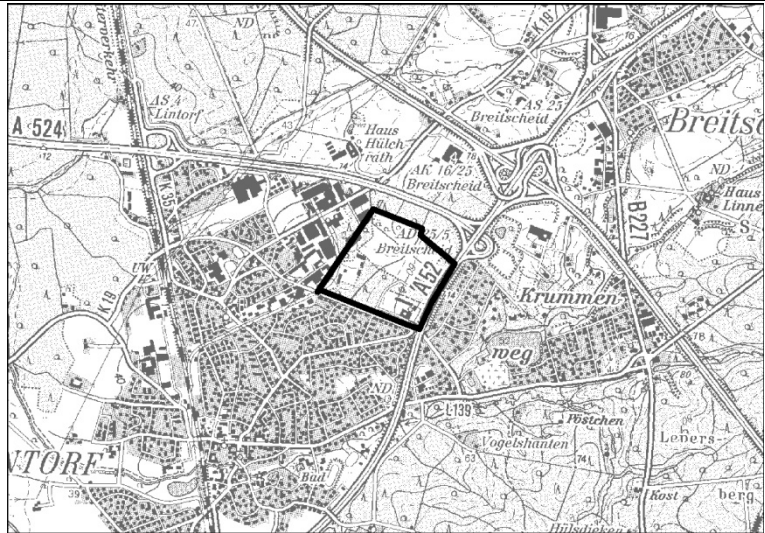
4. Zusammenfassende Einschätzung der Erheblichkeit der Umweltauswirkungen

Hinsichtlich der schutzgutbezogenen Beurteilung sind voraussichtlich erhebliche Umweltauswirkungen bei zwei Kriterien (Wohnen, schutzwürdige Böden) zu erwarten, so dass die Umweltauswirkungen schutzgutübergreifend als erheblich eingeschätzt werden.

Neu_049_ASB						
1. Allgemeine Informationen			Kartenausschnitt (M. 1:50.000)			
1.01	Kreis	Rhein-Kreis Neuss				
1.02	Kommune	Neuss				
1.03	Größe / Länge	ca. 24,2 ha				
1.04	Reg.Plan-Darstellung bisher	Waldbereiche, Allgemeine Freiraum- und Agrarbereiche, Regionaler Grünzug				
1.05	Reg.Plan-Darstellung geplant	ASB				
1.06	Bestandsbeschreibung (Realnutzung)	Ackerland, Gartenland, Laubwaldstrukturen, Siedlungs- und Gewerbefläche				
1.07	Vorbelastungen	BAB 57 westlich angrenzend, AK Neuss-West südlich des Plangebietes, Umspannwerk östlich und Hochspannungsleitungen östlich, südlich und westlich des Plangebietes, K 8 führt durch das Plangebiet				
2. Ermittlung Bestand und Bewertung der Umweltauswirkungen						
	Schutzgut	Bestand, Beschreibung derzeitiger Umweltzustand	Betroffenheit		Voraussichtliche erhebliche Umweltauswirkungen	
			Plan gebiet	Umfeld		
2.01	Menschen, einschließlich der menschlichen Gesundheit	Kurorte / -gebiete- und Erholungsorte / - gebiete	im Plangebiet nicht vorhanden	nein	---	nein
2.02		Erholen (lärmarme Räume)	im Plangebiet nicht vorhanden	nein	---	nein
2.03		Wohnen	- im Plangebiet nicht vorhanden - stark emittierende Planfestlegung (BAB 57) im 1.500m-Umfeld	nein	ja	ja,- Vorkommen von stark emittierenden Planfestlegungen (BAB 57) im Umfeld
2.04	Tiere, Pflanzen, biologische Vielfalt	FFH- / Vogelschutzgebiet	weder im Plangebiet noch im Umfeld vorhanden	nein	nein	nein
2.05		Naturschutzgebiet	weder im Plangebiet noch im Umfeld vorhanden	nein	nein	nein

2. Ermittlung Bestand und Bewertung der Umweltauswirkungen						
	Schutzgut		Bestand, Beschreibung derzeitiger Umweltzustand	Betroffenheit		Voraussichtliche erhebliche Umweltauswirkungen
				Plan gebiet	Umfeld	
2.06		planungsrelevante Arten (Tiere, Pflanzen)	- Feldhamster (Plangebiet und Umfeld)	ja	ja	nein, - kein verfahrenskritisches Vorkommen einer planungsrelevanten Art im Plangebiet oder im Umfeld
2.07		§ 30 BNatSchG- bzw. § 62 LG-NW-Biotope	im Plangebiet nicht vorhanden	nein	---	nein
2.08		Schutzwürdige Biotope	im Plangebiet nicht vorhanden	nein	---	nein
2.09		Biotopverbundfläche	im Plangebiet nicht vorhanden	nein	---	nein
2.10	Boden	Schutzwürdige Böden	- Parabraunerde (sw2_ff, sw3_ff)	ja	---	ja, Flächeninanspruchnahme von schutzwürdigen Böden
2.11	Wasser	Wasserschutzgebiet	im Plangebiet nicht vorhanden	nein	---	nein
2.12		Überschwemmungsgebiet	im Plangebiet nicht vorhanden	nein	---	nein
2.13	Klima / Luft	klimatechnische und lufthygienische Ausgleichsräume	- Offenland mit klimatischer Ausgleichsfunktion	ja	---	nein,- keine erheblichen Umweltauswirkungen auf das Regionalklima; mögliche lokale Klimaauswirkungen werden vorhaben- bzw. standortbezogen auf nachgeordneter Ebene geprüft
2.14		klimatechnische Böden	im Plangebiet nicht vorhanden	nein	---	nein
2.15	Landschaft	Naturpark	weder im Plangebiet noch im Umfeld vorhanden	nein	nein	nein
2.16		Landschaftsschutzgebiet	- LSG „36D95“ (Umfeld)	nein	ja	Vorhabens- und standortbezogene Prüfung auf nachgeordneter Planungs- und Zulassungsebene
2.17		Unzerschnittene verkehrsarme Räume	im Plangebiet nicht vorhanden	nein	---	nein
2.18		Geschützter Landschaftsbestandteil	im Plangebiet nicht vorhanden	nein	---	nein
2.19	Kultur- und sonstige Sachgüter	bedeutende Kulturlandschaften	im Plangebiet nicht vorhanden	nein	---	nein
2.20		Kulturdenkmäler / Bodendenkmäler	im Plangebiet nicht vorhanden	nein	---	nein


3. Berücksichtigung der Ergebnisse der Umweltprüfung		
3.01	Nullvariante (Entwicklung bei Nichtumsetzung der Planung)	gemäß bestehendem GEP99: - Waldbereiche - Allgemeine Freiraum- und Agrarbereiche - Regionaler Grünzug
3.02	Gründe für die Wahl des geprüften Bereichs; Alternativen	Die Auswahl dieses Standortes beruht auf einer planerischen Gesamtkonzeption. Zur Erläuterung der konzeptionellen Grundlagen und tragenden Entscheidungsgründe zur Darstellung von allgemeinen Siedlungsbereichen wird auf die Ausführungen in der Begründung zur zeichnerischen Darstellung verwiesen (Kapitel 7 der Begründung). Mit Blick auf die besondere Berücksichtigung der Belange der Umwelt wurden Raumwiderstandskarten mit relevanten Umweltinformationen erarbeitet und frühzeitig in die planerische Entscheidung einbezogen, um möglichst verträgliche Standorte zu identifizieren. Die Vorgehensweise ist im Umweltbericht unter Kapitel 7 näher beschrieben.
3.03	Maßnahmen zur Vermeidung, Verringerung und zum Ausgleich der nachteiligen Auswirkungen	vgl. hierzu Kap. 6 des Umweltberichts
3.04	Hinweise für eine weitergehende Umweltprüfung auf nachfolgenden Planebenen	Die Beschreibung und Bewertung der voraussichtlich erheblichen Umweltauswirkungen auf die Schutzgüter gemäß § 9 Abs. 1 ROG ist auf den nachgeordneten Planungs- und Zulassungsebenen weiter zu konkretisieren (insbesondere im Rahmen der UVP und Eingriffsregelung). Es sind insbesondere die Auswirkungen auf die folgenden schutzgutbezogenen Kriterien zu berücksichtigen: - Wohnen - planungsrelevante Arten - schutzwürdige Böden - klimatische und lufthygienische Ausgleichsräume - Landschaftsschutzgebiet
4. Zusammenfassende Einschätzung der Erheblichkeit der Umweltauswirkungen		
Hinsichtlich der schutzgutbezogenen Beurteilung sind voraussichtlich erhebliche Umweltauswirkungen bei zwei Kriterien (Wohnen und schutzwürdige Böden) zu erwarten, so dass die Umweltauswirkungen schutzgutübergreifend als erheblich eingeschätzt werden.		

Rat_003_B_ASB (2208-22)						
1. Allgemeine Informationen			Kartenausschnitt (M. 1:50.000)			
1.01	Kreis	Mettmann				
1.02	Kommune	Ratingen				
1.03	Größe / Länge	ca. 39,6 ha				
1.04	Reg.Plan-Darstellung bisher	GIB				
1.05	Reg.Plan-Darstellung geplant	ASB				
1.06	Bestandsbeschreibung (Realnutzung)	Grünland, Ackerland, Gewerbestrukturen, Waldfläche, kleineres Fließgewässer				
1.07	Vorbelastungen	Gewerbe- und Siedlungsstrukturen in der unmittelbaren Umgebung bzw. im Plangebiet; die Planfestlegung liegt im Autobahndreieck zwischen der A 52 und der A 524				
2. Ermittlung Bestand und Bewertung der Umweltauswirkungen						
	Schutzgut	Bestand, Beschreibung derzeitiger Umweltzustand	Betroffenheit		Voraussichtliche erhebliche Umweltauswirkungen	
			Plan gebiet	Umfeld		
2.01	Menschen, einschließlich der menschlichen Gesundheit	Kurorte / -gebiete- und Erholungsorte / - gebiete	im Plangebiet nicht vorhanden	nein	---	nein
2.02		Erholen (lärmarme Räume)	im Plangebiet nicht vorhanden	nein	---	nein
2.03		Wohnen	- Straßen für den vorwiegend großräumigen Verkehr (A 52, A 3, A 524) im 1500 m-Umfeld	nein	ja	ja, - Vorkommen von stark emittierenden Planfestlegungen im Umfeld
2.04	Tiere, Pflanzen, biologische Vielfalt	FFH- / Vogelschutzgebiet	weder im Plangebiet noch im Umfeld vorhanden	nein	nein	nein
2.05		Naturschutzgebiet	weder im Plangebiet noch im Umfeld vorhanden	nein	nein	nein

2. Ermittlung Bestand und Bewertung der Umweltauswirkungen						
	Schutzgut		Bestand, Beschreibung derzeitiger Umweltzustand	Betroffenheit		Voraussichtliche erhebliche Umweltauswirkungen
				Plan gebiet	Umfeld	
2.06		planungsrelevante Arten (Tiere, Pflanzen)	weder im Plangebiet noch im Umfeld vorhanden	nein	nein	nein
2.07		§ 30 BNatSchG- bzw. § 62 LG-NW-Biotope	- GB-4607-660: Zechenbach südl. A 524 im Plangebiet nicht vorhanden	nein ja	---	nein ja,- Flächeninanspruchnahme eines nach § 30 BNatSchG bzw. § 62 LG-NW geschützten Biotops
2.08		Schutzwürdige Biotope	- BK-4607-016: Waldfläche und Grünland-Acker-Komplex am Autobahndreieck (lokale Bedeutung)	ja	---	nein,- keine Flächeninanspruchnahme eines schutzwürdigen Biotops, welches NSG-würdig oder mindestens regional bedeutsam ist
2.09		Biotopverbundfläche	- VB-D-4607-002: Waldfläche und Grünland-Acker-Komplex im Autobahndreieck nordöstlich (besondere Bedeutung)	ja	---	nein,- keine Flächeninanspruchnahme einer Biotopverbundfläche mit herausragender Bedeutung
2.10	Boden	Schutzwürdige Böden	- Braunerde (sw3_at)	ja	---	ja,- Flächeninanspruchnahme eines schutzwürdigen Bodens
2.11	Wasser	Wasserschutzgebiet	- vollständig WSG-Zone IIIB (Bockum) im Plangebiet nicht vorhanden	ja nein	---	nein,- keine Flächeninanspruchnahme eines Wasserschutzgebietes der Zone I oder II
2.12		Überschwemmungsgebiet	im Plangebiet nicht vorhanden	nein	---	nein
2.13	Klima / Luft	klimatische und lufthygienische Ausgleichsräume	- Offenland mit klimatischer Ausgleichsfunktion - Wald mit lufthygienischer Ausgleichsfunktion	ja	---	nein,- keine erheblichen Umweltauswirkungen auf das Regionalklima; mögliche lokale Klimaauswirkungen werden vorhaben- bzw. standortbezogen auf nachgeordneter Ebene geprüft
2.14		klimarelevante Böden	- Gley	ja	---	ja,- Flächeninanspruchnahme von klimarelevanten Böden
2.15	Landschaft	Naturpark	weder im Plangebiet noch im Umfeld vorhanden	nein	nein	nein
2.16		Landschaftsschutzgebiet	- LSG Zechenbach (Plangebiet, Umfeld) - LSG Linneper Heide / Hummelsbach (Umfeld) - LSG Lintorfer Mark (Umfeld)	ja	ja	nein,- vorhabens- und standortbezogene Prüfung auf nachgeordneter Planungs- und Zulassungsebene

2. Ermittlung Bestand und Bewertung der Umweltauswirkungen						
	Schutzgut		Bestand, Beschreibung derzeitiger Umweltzustand	Betroffenheit		Voraussichtliche erhebliche Umweltauswirkungen
				Plan gebiet	Umfeld	
2.17		Unzerschnittene verkehrssame Räume	- UZVR-4607-005 (<1 qkm)	ja	---	nein,- keine Flächeninanspruchnahme eines unzerschnittenen verkehrssamen Raumes 10-50 qkm
2.18		Geschützter Landschaftsbestandteil	im Plangebiet nicht vorhanden	nein	---	nein
2.19	Kultur- und sonstige Sachgüter	bedeutende Kulturlandschaften	im Plangebiet nicht vorhanden	nein	---	nein
2.20		Kulturdenkmäler / Bodendenkmäler	im Plangebiet nicht vorhanden	nein	---	nein
3. Berücksichtigung der Ergebnisse der Umweltprüfung						
3.01	Nullvariante (Entwicklung bei Nichtumsetzung der Planung)		gemäß bestehendem GEP99: - GIB			
3.02	Gründe für die Wahl des geprüften Bereichs; Alternativen		Die Auswahl dieses Standortes beruht auf einer planerischen Gesamtkonzeption. Zur Erläuterung der konzeptionellen Grundlagen und tragenden Entscheidungsgründe zur Darstellung von Bereichen für eine Siedlungsnutzung wird auf die Ausführungen in der Begründung zur zeichnerischen Darstellung verwiesen (Kap. 7 der Begründung). Mit Blick auf die besondere Berücksichtigung der Belange der Umwelt wurden Raumwiderstandskarten mit relevanten Umweltinformationen erarbeitet und frühzeitig in die planerische Entscheidung einbezogen, um möglichst verträgliche Standorte zu identifizieren. Die Vorgehensweise ist im Umweltbericht unter Kap. 7 näher beschrieben.			
3.03	Maßnahmen zur Vermeidung, Verringerung und zum Ausgleich der nachteiligen Auswirkungen		vgl. hierzu Kap. 6 des Umweltberichts Die Flächeninanspruchnahme des betroffenen gesetzlich geschützten Biotops kann im Zuge der Konkretisierung der Planung auf den nachgelagerten Planungsebenen vermieden werden.			
3.04	Hinweise für eine weitergehende Umweltprüfung auf nachfolgenden Planebenen		Die Beschreibung und Bewertung der voraussichtlich erheblichen Umweltauswirkungen auf die Schutzgüter gemäß § 9 Abs. 1 ROG ist auf den nachgeordneten Planungs- und Zulassungsebenen weiter zu konkretisieren (insbesondere im Rahmen der UVP und Eingriffsregelung). Es sind insbesondere die Auswirkungen auf die folgenden schutzgutbezogenen Kriterien zu berücksichtigen: - Wohnen - gesetzlich geschützte Biotope - schutzwürdige Biotope - Biotopverbundfläche - schutzwürdige Böden - Wasserschutzgebiet			

3.	Berücksichtigung der Ergebnisse der Umweltprüfung	
		<ul style="list-style-type: none"> - klimatische und lufthygienische Ausgleichsräume - klimarelevante Böden - Landschaftsschutzgebiet - unzerschnittene verkehrsarme Räume
4.	Zusammenfassende Einschätzung der Erheblichkeit der Umweltauswirkungen	
<p>Das betroffene gesetzlich geschützte Biotop ragt nur mit der äußersten südlichen Spitze in die Planfestlegung hinein. Die Betroffenheit ist dem Abgrenzungsmaßstab des Regionalplans geschuldet. Die Flächeninanspruchnahme und somit eine erhebliche Beeinträchtigung kann im Zuge der Konkretisierung der Planung auf den nachgelagerten Planungsebenen vermieden werden.</p> <p>Hinsichtlich der schutzgutbezogenen Beurteilung sind voraussichtlich erhebliche Umweltauswirkungen bei drei Kriterien (Wohnen, schutzwürdige Böden, klimarelevante Böden) zu erwarten, so dass die Umweltauswirkungen schutzgutübergreifend als erheblich eingeschätzt werden.</p>		

Rat_016_ASB (2208-10)						
1. Allgemeine Informationen			Kartenausschnitt (M. 1:50.000)			
1.01	Kreis	Mettmann				
1.02	Kommune	Ratingen				
1.03	Größe / Länge	ca. 10,7 ha				
1.04	Reg.Plan-Darstellung bisher	Allgemeine Freiraum- und Agrarbereiche, Regionale Grünzüge				
1.05	Reg.Plan-Darstellung geplant	ASB				
1.06	Bestandsbeschreibung (Realnutzung)	Ackerflächen, lineare Gehölzstrukturen; Siedlungsfläche und Autobahn ragen in das Plangebiet hinein				
1.07	Vorbelastungen	Gewerbe- und Siedlungsstrukturen in der unmittelbaren Umgebung, Hochspannungstrasse quert das Plangebiet, A 44 angrenzend an das südliche Plangebiet; L 239 angrenzend an das östliche Plangebiet				
2. Ermittlung Bestand und Bewertung der Umweltauswirkungen						
	Schutzgut	Bestand, Beschreibung derzeitiger Umweltzustand	Betroffenheit		Voraussichtliche erhebliche Umweltauswirkungen	
			Plan gebiet	Umfeld		
2.01	Menschen, einschließlich der menschlichen Gesundheit	Kurorte / -gebiete- und Erholungsorte / - gebiete	im Plangebiet nicht vorhanden	nein	---	nein
2.02		Erholen (lärmarme Räume)	im Plangebiet nicht vorhanden	nein	---	nein
2.03		Wohnen	- Straßen für den vorwiegend großräumigen Verkehr (A 44) im 1500 m-Umfeld	nein	ja	ja,- Vorkommen von stark emittierenden Planfestlegungen im Umfeld
2.04	Tiere, Pflanzen, biologische Vielfalt	FFH- / Vogelschutzgebiet	weder im Plangebiet noch im Umfeld vorhanden	nein	nein	nein
2.05		Naturschutzgebiet	- NSG Ratinger Sandberge (Umfeld)	nein	ja	ja,- keine Flächeninanspruchnahme eines NSG, aber Vorkommen eines NSG im Umfeld

2. Ermittlung Bestand und Bewertung der Umweltauswirkungen						
	Schutzgut		Bestand, Beschreibung derzeitiger Umweltzustand	Betroffenheit		Voraussichtliche erhebliche Umweltauswirkungen
				Plan gebiet	Umfeld	
2.06		planungsrelevante Arten (Tiere, Pflanzen)	- Mäusebussard (Umfeld) - Kormoran (Umfeld) - Zwergfledermaus (Umfeld)	nein	ja	nein, - kein verfahrenskritisches Vorkommen einer planungsrelevanten Art im Plangebiet oder im Umfeld
2.07		§ 30 BNatSchG- bzw. § 62 LG-NW-Biotope	im Plangebiet nicht vorhanden	nein	---	nein
2.08		Schutzwürdige Biotope	im Plangebiet nicht vorhanden	nein	---	nein
2.09		Biotopverbundfläche	im Plangebiet nicht vorhanden	nein	---	nein
2.10	Boden	Schutzwürdige Böden	- Podsol-Braunerde (sw1_bx)	ja	---	ja,- Flächeninanspruchnahme eines schutzwürdigen Bodens
2.11	Wasser	Wasserschutzgebiet	im Plangebiet nicht vorhanden	nein	---	nein
2.12		Überschwemmungsgebiet	im Plangebiet nicht vorhanden	nein	---	nein
2.13	Klima / Luft	klimate und lufthygienische Ausgleichsräume	- Offenland mit klimatischer Ausgleichsfunktion	ja	---	nein,- keine erheblichen Umweltauswirkungen auf das Regionalklima; mögliche lokale Klimaauswirkungen werden vorhaben- bzw. standortbezogen auf nachgeordneter Ebene geprüft
2.14		klimatelevante Böden	- Gley	ja	---	ja,- Flächeninanspruchnahme von klimatelevanten Böden
2.15	Landschaft	Naturpark	weder im Plangebiet noch im Umfeld vorhanden	nein	nein	nein
2.16		Landschaftsschutzgebiet	- LSG Schwarzbach West (Umfeld) - LSG Hasselbeck / Schwarzbach (Umfeld)	nein	ja	nein,- vorhabens- und standortbezogene Prüfung auf nachgeordneter Planungs- und Zulassungsebene
2.17		Unzerschnittene verkehrsarme Räume	- UZVR-4707-045 (<1 qkm)	ja	---	nein,- keine Flächeninanspruchnahme eines unzerschnittenen verkehrsarmen Raumes 10-50 qkm
2.18		Geschützter Landschaftsbestandteil	im Plangebiet nicht vorhanden	nein	---	nein
2.19	Kultur- und sonstige Sachgüter	bedeutende Kulturlandschaften	- KLB RPD 147: Angerbachtal / Schwarzbachtal / Homberger Hochfläche (Ratingen, Heiligenhaus, Wülfrath, Mettmann)	ja	---	ja,- Flächeninanspruchnahme eines regional bedeutsamen Kulturlandschaftsbereiches

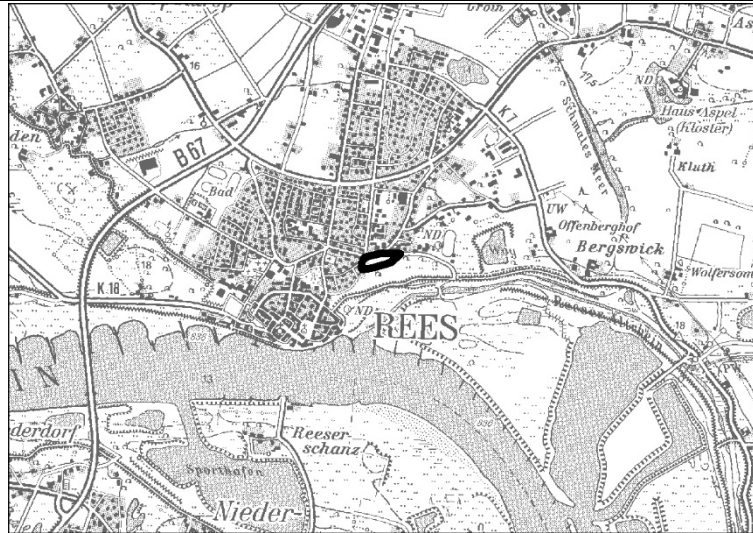
2. Ermittlung Bestand und Bewertung der Umweltauswirkungen						
	Schutzgut		Bestand, Beschreibung derzeitiger Umweltzustand	Betroffenheit		Voraussichtliche erhebliche Umweltauswirkungen
				Plan gebiet	Umfeld	
2.20		Kulturdenkmäler / Bodendenkmäler	im Plangebiet nicht vorhanden	nein	---	nein
3. Berücksichtigung der Ergebnisse der Umweltprüfung						
3.01	Nullvariante (Entwicklung bei Nichtumsetzung der Planung)		gemäß bestehendem GEP99: - Allgemeine Freiraum und Agrarbereiche - Regionale Grünzüge			
3.02	Gründe für die Wahl des geprüften Bereichs; Alternativen		Die Auswahl dieses Standortes beruht auf einer planerischen Gesamtkonzeption. Zur Erläuterung der konzeptionellen Grundlagen und tragenden Entscheidungsgründe zur Darstellung von Bereichen für eine Siedlungsnutzung wird auf die Ausführungen in der Begründung zur zeichnerischen Darstellung verwiesen (Kap. 7 der Begründung). Mit Blick auf die besondere Berücksichtigung der Belange der Umwelt wurden Raumwiderstandskarten mit relevanten Umweltinformationen erarbeitet und frühzeitig in die planerische Entscheidung einbezogen, um möglichst verträgliche Standorte zu identifizieren. Die Vorgehensweise ist im Umweltbericht unter Kap. 7 näher beschrieben.			
3.03	Maßnahmen zur Vermeidung, Verringerung und zum Ausgleich der nachteiligen Auswirkungen		vgl. hierzu Kap. 6 des Umweltberichts			
3.04	Hinweise für eine weitergehende Umweltprüfung auf nachfolgenden Planebenen		Die Beschreibung und Bewertung der voraussichtlich erheblichen Umweltauswirkungen auf die Schutzgüter gemäß § 9 Abs. 1 ROG ist auf den nachgeordneten Planungs- und Zulassungsebenen weiter zu konkretisieren (insbesondere im Rahmen der UVP und Eingriffsregelung). Es sind insbesondere die Auswirkungen auf die folgenden schutzgutbezogenen Kriterien zu berücksichtigen: - Wohnen - Naturschutzgebiet - planungsrelevante Arten - schutzwürdige Böden - klimatische und lufthygienische Ausgleichsräume - klimarelevante Böden - Landschaftsschutzgebiet - unzerschnittene verkehrsarme Räume - bedeutenden Kulturlandschaften			

4. Zusammenfassende Einschätzung der Erheblichkeit der Umweltauswirkungen

Hinsichtlich der schutzgutbezogenen Beurteilung sind voraussichtlich erhebliche Umweltauswirkungen bei fünf Kriterien (Wohnen, Naturschutzgebiet, schutzwürdige Böden, klimarelevante Böden, bedeutende Kulturlandschaft) zu erwarten, so dass die Umweltauswirkungen schutzgutübergreifend als erheblich eingeschätzt werden.

Ree_ASBRES_B_001 (2111-01) - Alternative

1. Allgemeine Informationen		Kartenausschnitt (M. 1:50.000)
1.01	Kreis	Kleve
1.02	Kommune	Rees
1.03	Größe / Länge	ca. 1,6 ha
1.04	Reg.Plan-Darstellung bisher	ASB
1.05	Reg.Plan-Darstellung geplant	ASB
1.06	Bestandsbeschreibung (Realnutzung)	Grünland, Allee im nördlichen Plangebiet
1.07	Vorbelastungen	Im Norden und Westen Siedlungsfläche angrenzend an das Plangebiet



2. Ermittlung Bestand und Bewertung der Umweltauswirkungen

	Schutzgut	Bestand, Beschreibung derzeitiger Umweltzustand	Betroffenheit		Voraussichtliche erhebliche Umweltauswirkungen	
			Plan gebiet	Umfeld		
2.01	Menschen, einschließlich der menschlichen Gesundheit	Kurorte / -gebiete- und Erholungsorte / - gebiete	im Plangebiet nicht vorhanden	nein	---	nein
2.02		Erholen (lärmarme Räume)	- ER-D-44: Rheinaue von Wesel bis Rees (herausragende Bedeutung)	ja	---	ja,- Flächeninanspruchnahme eines lärmarmen Raumes mit herausragender Bedeutung
2.03		Wohnen	weder im Plangebiet noch im Umfeld relevante Bereiche	nein	nein	nein
2.04	Tiere, Pflanzen, biologische Vielfalt	FFH- / Vogelschutzgebiet	- FFH-Gebiet, DE-4204-303: Altrhein Reeser Eyland, mit Erweiterung (Umfeld) - VS-Gebiet: DE-4203-401: VSG Unterer Niederrhein (Umfeld)	nein	ja	nein, - für das VS-Gebiet „VSG Unterer Niederrhein“ ist bereits eine FFH-Vorprüfung durchgeführt worden, welche zu dem Ergebnis kommt, dass erhebliche Beeinträchtigungen auf das VSG ausgeschlossen werden können. Auch die Vorprüfung für das FFH-Gebiet „Altrhein Ree-

2. Ermittlung Bestand und Bewertung der Umweltauswirkungen						
	Schutzgut		Bestand, Beschreibung derzeitiger Umweltzustand	Betroffenheit		Voraussichtliche erhebliche Umweltauswirkungen
				Plan gebiet	Umfeld	
						ser Eyland, mit Erweiterung ¹ kommt zu dem Ergebnis, dass erheblichen Beeinträchtigungen ausgeschlossen werden können
2.05		Naturschutzgebiet	- KLE-030: NSG Altrhein Reeser-Eyland (Umfeld)	nein	ja	nein,- da das NSG im Umfeld deckungsgleich mit dem FFH-Gebiet sowie dem VSG ist und sich die Erhaltungsziele im Schutzzweck widerspiegeln, sind in Anlehnung an die Ergebnisse der FFH-Vorprüfungen auch für das NSG keine erheblichen Umweltauswirkungen zu erwarten
2.06		planungsrelevante Arten (Tiere, Pflanzen)	- Rebhuhn (Umfeld) - Steinkauz (Umfeld)	nein	ja	nein,- kein verfahrenskritisches Vorkommen einer planungsrelevanten Art im Plangebiet und Umfeld
2.07		§ 30 BNatSchG- bzw. § 62 LG-NW-Biotope	im Plangebiet nicht vorhanden	nein	---	nein
2.08		Schutzwürdige Biotope	im Plangebiet nicht vorhanden	nein	---	nein
2.09		Biotopverbundfläche	im Plangebiet nicht vorhanden	nein	---	nein
2.10	Boden	Schutzwürdige Böden	- Vega (sw2_ff)	ja	---	ja,- Flächeninanspruchnahme eines schutzwürdigen Bodens
2.11	Wasser	Wasserschutzgebiet	im Plangebiet nicht vorhanden	nein	---	nein
2.12		Überschwemmungsgebiet	- Plangebiet liegt vollständig im HQextrem des Rheins	ja	---	nein, keine Inanspruchnahme eines HQ100 Überschwemmungsgebietes
2.13	Klima / Luft	klimatische und lufthygienische Ausgleichsräume	Offenlandfläche mit klimatischer Ausgleichsfunktion	ja	---	nein, - keine erheblichen Umweltauswirkungen auf das Regionalklima; mögliche lokale Klimaauswirkungen auf vorhaben- bzw. standortbezogenen auf nachgeordneter Ebene geprüft
2.14		klimarelevante Böden	im Plangebiet nicht vorhanden	nein	---	nein
2.15	Landschaft	Naturpark	weder im Plangebiet noch im Umfeld vorhanden	nein	nein	nein
2.16		Landschaftsschutzgebiet	- LP04-3.2.6 (Umfeld) - LP04-3.2.7 (Umfeld) - LP04-3.2.3 (Umfeld)	nein	ja	nein,- Vorhabens- und standortbezogene Prüfung auf nachgeordneter Planungs- und Zulassungsebene

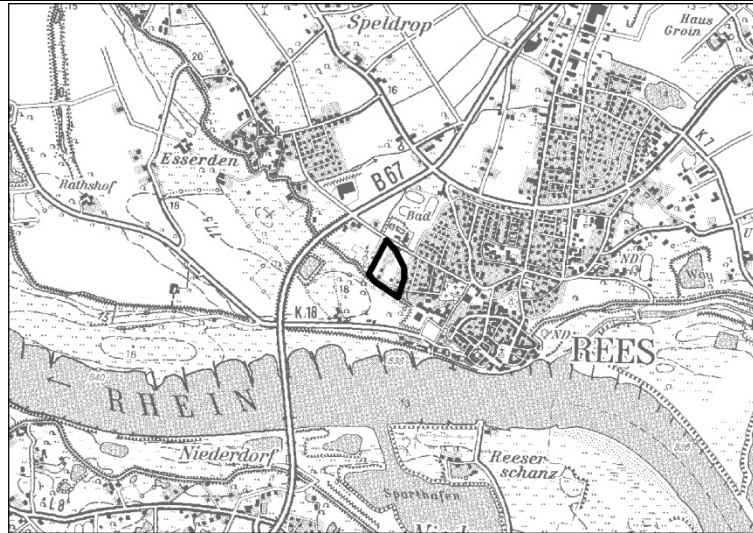
2. Ermittlung Bestand und Bewertung der Umweltauswirkungen						
	Schutzgut		Bestand, Beschreibung derzeitiger Umweltzustand	Betroffenheit		Voraussichtliche erhebliche Umweltauswirkungen
				Plan gebiet	Umfeld	
2.17		Unzerschnittene verkehrssame Räume	im Plangebiet nicht vorhanden	nein	---	nein
2.18		Geschützter Landschaftsbestandteil	im Plangebiet nicht vorhanden	nein	---	nein
2.19	Kultur- und sonstige Sachgüter	bedeutende Kulturlandschaften	im Plangebiet nicht vorhanden	nein	---	nein
2.20		Kulturdenkmäler / Bodendenkmäler	im Plangebiet nicht vorhanden	nein	---	nein
3. Berücksichtigung der Ergebnisse der Umweltprüfung						
3.01	Nullvariante (Entwicklung bei Nichtumsetzung der Planung)		gemäß bestehendem GEP99: - Allgemeiner Freiraum- und Agrarbereich			
3.02	Gründe für die Wahl des geprüften Bereichs; Alternativen		Die Auswahl dieses Standortes beruht auf einer planerischen Gesamtkonzeption. Zur Erläuterung der konzeptionellen Grundlagen und tragenden Entscheidungsgründe zur Darstellung von Bereichen für eine Siedlungsnutzung wird auf die Ausführungen in der Begründung zur zeichnerischen Darstellung verwiesen (Kap. 7 der Begründung). Mit Blick auf die besondere Berücksichtigung der Belange der Umwelt wurden Raumwiderstandskarten mit relevanten Umweltinformationen erarbeitet und frühzeitig in die planerische Entscheidung einbezogen, um möglichst verträgliche Standorte zu identifizieren. Die Vorgehensweise ist im Umweltbericht unter Kap. 7 näher beschrieben.			
3.03	Maßnahmen zur Vermeidung, Verringerung und zum Ausgleich der nachteiligen Auswirkungen		vgl. hierzu Kap. 6 des Umweltberichts			
3.04	Hinweise für eine weitergehende Umweltprüfung auf nachfolgenden Planebenen		Die Beschreibung und Bewertung der voraussichtlich erheblichen Umweltauswirkungen auf die Schutzgüter gemäß § 9 Abs. 1 ROG ist auf den nachgeordneten Planungs- und Zulassungsebenen weiter zu konkretisieren (insbesondere im Rahmen der UVP und Eingriffsregelung). Es sind insbesondere die Auswirkungen auf die folgenden schutzgutbezogenen Kriterien zu berücksichtigen: - Erholen (lärmarme Räume) - Natura 2000 - Naturschutzgebiet - planungsrelevante Arten - schutzwürdige Böden - Überschwemmungsgebiete - klimatische und lufthygienische Ausgleichsräume - Landschaftsschutzgebiet			

4. Zusammenfassende Einschätzung der Erheblichkeit der Umweltauswirkungen

Hinsichtlich der schutzgutbezogenen Beurteilung sind voraussichtlich erhebliche Umweltauswirkungen bei zwei Kriterien (Erholen, schutzwürdige Böden) zu erwarten, so dass die Umweltauswirkungen schutzgutübergreifend als erheblich eingeschätzt werden.

Rees_009_ASB (2111-03)

1. Allgemeine Informationen		Kartenausschnitt (M. 1:50.000)
1.01	Kreis	Kleve
1.02	Kommune	Rees
1.03	Größe / Länge	ca. 5,1 ha
1.04	Reg.Plan-Darstellung bisher	Allgemeine Freiraum und Agrarbereiche
1.05	Reg.Plan-Darstellung geplant	ASB
1.06	Bestandsbeschreibung (Realnutzung)	Siedlungsstrukturen, Ackerfläche, Gehölzstrukturen, Sportstätte
1.07	Vorbelastungen	Bereits bestehende Siedlungsflächen innerhalb des Plangebiets; dichte Siedlungsbebauung östlich angrenzend; am westlichen Rand des Plangebiets liegen eine Tennisanlage und eine Kläranlage; B 67 im westlichen Umfeld



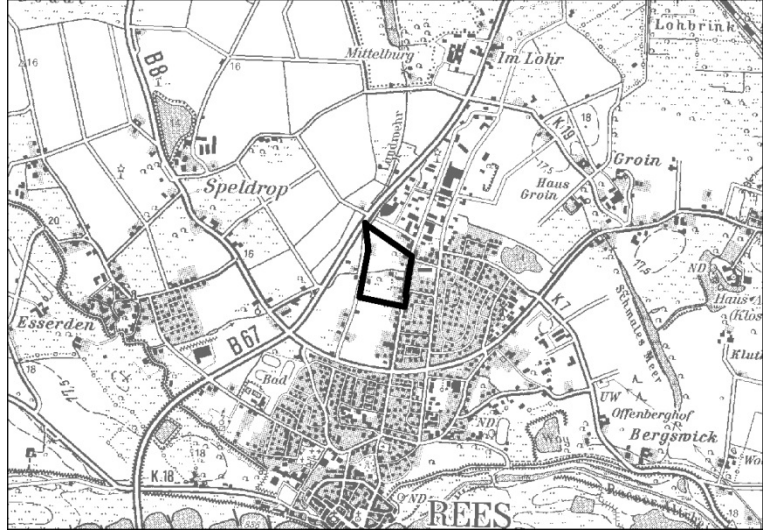
2. Ermittlung Bestand und Bewertung der Umweltauswirkungen

	Schutzgut	Bestand, Beschreibung derzeitiger Umweltzustand	Betroffenheit		Voraussichtliche erhebliche Umweltauswirkungen	
			Plan gebiet	Umfeld		
2.01	Menschen, einschließlich der menschlichen Gesundheit	Kurorte / -gebiete- und Erholungsorte / - gebiete	im Plangebiet nicht vorhanden	nein	---	nein
2.02		Erholen (lärmarme Räume)	im Plangebiet nicht vorhanden	nein	---	nein
2.03		Wohnen	weder im Plangebiet noch im Umfeld relevante Bereiche	nein	nein	nein
2.04	Tiere, Pflanzen, biologische Vielfalt	FFH- / Vogelschutzgebiet	- VS-Gebiet: DE-4203-401: VSG Unterer Niederrhein (Umfeld)	nein	ja	nein, - für das VS-Gebiet „VSG Unterer Niederrhein“ ist eine FFH-Vorprüfung durchgeführt worden, welche zu dem Ergebnis kommt, dass erhebliche Beeinträchtigungen auszuschließen sind.

2. Ermittlung Bestand und Bewertung der Umweltauswirkungen						
	Schutzgut		Bestand, Beschreibung derzeitiger Umweltzustand	Betroffenheit		Voraussichtliche erhebliche Umweltauswirkungen
				Plan gebiet	Umfeld	
2.05		Naturschutzgebiet	weder im Plangebiet noch im Umfeld vorhanden	nein	nein	nein
2.06		planungsrelevante Arten (Tiere, Pflanzen)	weder im Plangebiet noch im Umfeld vorhanden	nein	nein	nein
2.07		§ 30 BNatSchG- bzw. § 62 LG-NW-Biotop	im Plangebiet nicht vorhanden	nein	---	nein
2.08		Schutzwürdige Biotop	im Plangebiet nicht vorhanden	nein	---	nein
2.09		Biotopverbundfläche	im Plangebiet nicht vorhanden	nein	---	nein
2.10	Boden	Schutzwürdige Böden	- Vega (sw2_ff)	ja	---	ja,- Flächeninanspruchnahme eines schutzwürdigen Bodens
2.11	Wasser	Wasserschutzgebiet	im Plangebiet nicht vorhanden	nein	---	nein
2.12		Überschwemmungsgebiet	- Plangebiet liegt vollständig im HQextrem des Rheins	ja	---	nein, - keine Inanspruchnahme eines HQ100 Überschwemmungsgebietes
2.13	Klima / Luft	klimatische und lufthygienische Ausgleichsräume	- Offenlandfläche mit klimatischer Ausgleichsfunktion	ja	---	nein, - keine erheblichen Umweltauswirkungen auf das Regionalklima; mögliche lokale Klimaauswirkungen werden vorhaben- bzw. standortbezogen auf nachgeordneter Ebene geprüft
2.14		klimarelevante Böden	im Plangebiet nicht vorhanden	nein	---	nein
2.15	Landschaft	Naturpark	weder im Plangebiet noch im Umfeld vorhanden	nein	nein	nein
2.16		Landschaftsschutzgebiet	- LP04-3.2.2 (Umfeld)	nein	ja	vorhaben- und standortbezogene Prüfung auf nachgeordneter Planungs- und Zulassungsebene
2.17		Unzerschnittene verkehrsarme Räume	im Plangebiet nicht vorhanden	nein	---	nein
2.18		Geschützter Landschaftsbestandteil	im Plangebiet nicht vorhanden	nein	---	nein
2.19	Kultur- und sonstige Sachgüter	bedeutende Kulturlandschaften	im Plangebiet nicht vorhanden	nein	---	nein
2.20		Kulturdenkmäler / Bodendenkmäler	im Plangebiet nicht vorhanden	nein	---	nein

3. Berücksichtigung der Ergebnisse der Umweltprüfung		
3.01	Nullvariante (Entwicklung bei Nichtumsetzung der Planung)	gemäß bestehendem GEP99: - Allgemeine Freiraum und Agrarbereiche
3.02	Gründe für die Wahl des geprüften Bereichs; Alternativen	Die Auswahl dieses Standortes beruht auf einer planerischen Gesamtkonzeption. Zur Erläuterung der konzeptionellen Grundlagen und tragenden Entscheidungsgründe zur Darstellung von Bereichen für eine Siedlungsnutzung wird auf die Ausführungen in der Begründung zur zeichnerischen Darstellung verwiesen (Kap. 7 der Begründung). Mit Blick auf die besondere Berücksichtigung der Belange der Umwelt wurden Raumwiderstandskarten mit relevanten Umweltinformationen erarbeitet und frühzeitig in die planerische Entscheidung einbezogen, um möglichst verträgliche Standorte zu identifizieren. Die Vorgehensweise ist im Umweltbericht unter Kap. 7 näher beschrieben.
3.03	Maßnahmen zur Vermeidung, Verringerung und zum Ausgleich der nachteiligen Auswirkungen	vgl. hierzu Kap. 6 des Umweltberichts
3.04	Hinweise für eine weitergehende Umweltprüfung auf nachfolgenden Planebenen	Die Beschreibung und Bewertung der voraussichtlich erheblichen Umweltauswirkungen auf die Schutzgüter gemäß § 9 Abs. 1 ROG ist auf den nachgeordneten Planungs- und Zulassungsebenen weiter zu konkretisieren (insbesondere im Rahmen der UVP und Eingriffsregelung). Es sind insbesondere die Auswirkungen auf die folgenden schutzgutbezogenen Kriterien zu berücksichtigen: - schutzwürdige Böden - Überschwemmungsgebiete - klimatische und lufthygienische Ausgleichsräume - Landschaftsschutzgebiet
4. Zusammenfassende Einschätzung der Erheblichkeit der Umweltauswirkungen		
Hinsichtlich der schutzgutbezogenen Beurteilung sind voraussichtlich erhebliche Umweltauswirkungen bei einem Kriterium (schutzwürdige Böden) zu erwarten, so dass die Umweltauswirkungen schutzgutübergreifend aufgrund der geringeren Gewichtung des Kriteriums als nicht erheblich eingeschätzt werden.		

Rees_010_ASB (2111-04)

1.	Allgemeine Informationen	Kartenausschnitt (M. 1:50.000)
1.01	Kreis Kleve	
1.02	Kommune Rees	
1.03	Größe / Länge ca. 12,2 ha	
1.04	Reg.Plan-Darstellung bisher Allgemeine Freiraum- und Agrarbereiche	
1.05	Reg.Plan-Darstellung geplant ASB	
1.06	Bestandsbeschreibung (Realnutzung) Grünland, Ackerflächen, Siedlungsstrukturen, Wegenetz, Gehölzgruppen, lineare Gehölzstrukturen	
1.07	Vorbelastungen Bereits bestehender Siedlungsbereich innerhalb des Plangebiets; dichte Siedlungsbebauung östlich angrenzend; B 67 westlich des Plangebiets	


2. Ermittlung Bestand und Bewertung der Umweltauswirkungen

	Schutzgut	Bestand, Beschreibung derzeitiger Umweltzustand	Betroffenheit		Voraussichtliche erhebliche Umweltauswirkungen	
			Plan gebiet	Umfeld		
2.01	Menschen, einschließlich der menschlichen Gesundheit	Kurorte / -gebiete- und Erholungsorte / - gebiete	im Plangebiet nicht vorhanden	nein	---	nein
2.02		Erholen (lärmarme Räume)	im Plangebiet nicht vorhanden	nein	---	nein
2.03		Wohnen	weder im Plangebiet noch im Umfeld relevante Bereiche	nein	nein	nein
2.04	Tiere, Pflanzen, biologische Vielfalt	FFH- / Vogelschutzgebiet	weder im Plangebiet noch im Umfeld vorhanden	nein	nein	nein
2.05		Naturschutzgebiet	weder im Plangebiet noch im Umfeld vorhanden	nein	nein	nein

2. Ermittlung Bestand und Bewertung der Umweltauswirkungen						
	Schutzgut	Bestand, Beschreibung derzeitiger Umweltzustand	Betroffenheit		Voraussichtliche erhebliche Umweltauswirkungen	
			Plan gebiet	Umfeld		
2.06		planungsrelevante Arten (Tiere, Pflanzen)	- Steinkauz (Umfeld)	nein	ja	nein,- kein verfahrenskritisches Vorkommen einer planungsrelevanten Art im Plangebiet und Umfeld
2.07		§ 30 BNatSchG- bzw. § 62 LG-NW-Biotope	im Plangebiet nicht vorhanden	nein	---	nein
2.08		Schutzwürdige Biotope	im Plangebiet nicht vorhanden	nein	---	nein
2.09		Biotopverbundfläche	im Plangebiet nicht vorhanden	nein	---	nein
2.10	Boden	Schutzwürdige Böden	- Vega (sw2_ff) - Gley-Vega (sw2_ff)	ja	---	ja,- Flächeninanspruchnahme eines schutzwürdigen Bodens
2.11	Wasser	Wasserschutzgebiet	im Plangebiet nicht vorhanden	nein	---	nein
2.12		Überschwemmungsgebiet	- Plangebiet liegt vollständig im HQextrem des Rheins	ja	---	nein,- keine Inanspruchnahme eines HQ100 Überschwemmungsgebietes
2.13	Klima / Luft	klimatechnische und lufthygienische Ausgleichsräume	- Offenlandfläche mit klimatischer Ausgleichsfunktion	ja	---	nein,- keine erheblichen Umweltauswirkungen auf das Regionalklima; mögliche lokale Klimaauswirkungen werden vorhaben- bzw. standortbezogen auf nachgeordneter Ebene geprüft
2.14		klimatechnische Böden	im Plangebiet nicht vorhanden	nein	---	nein
2.15	Landschaft	Naturpark	weder im Plangebiet noch im Umfeld vorhanden	nein	nein	nein
2.16		Landschaftsschutzgebiet	weder im Plangebiet noch im Umfeld vorhanden	nein	nein	nein
2.17		Unzerschnittene verkehrsarme Räume	- UZVR-4204-008 (<1 qkm)	ja	---	nein,- keine Flächeninanspruchnahme eines UZVR 10-50 qkm
2.18		Geschützter Landschaftsbestandteil	im Plangebiet nicht vorhanden	nein	---	nein
2.19	Kultur- und sonstige Sachgüter	bedeutende Kulturlandschaften	- RPD-048: Issel / Dingdener Heide (Rees)	ja	---	ja,- Flächeninanspruchnahme eines Kulturlandschaftsbereichs mit regionaler Bedeutung
2.20		Kulturdenkmäler / Bodendenkmäler	im Plangebiet nicht vorhanden	nein	---	nein

3. Berücksichtigung der Ergebnisse der Umweltprüfung		
3.01	Nullvariante (Entwicklung bei Nichtumsetzung der Planung)	gemäß bestehendem GEP99: - Allgemeine Freiraum- und Agrarbereiche
3.02	Gründe für die Wahl des geprüften Bereichs; Alternativen	Die Auswahl dieses Standortes beruht auf einer planerischen Gesamtkonzeption. Zur Erläuterung der konzeptionellen Grundlagen und tragenden Entscheidungsgründe zur Darstellung von Bereichen für eine Siedlungsnutzung wird auf die Ausführungen in der Begründung zur zeichnerischen Darstellung verwiesen (Kap. 7 der Begründung). Mit Blick auf die besondere Berücksichtigung der Belange der Umwelt wurden Raumwiderstandskarten mit relevanten Umweltinformationen erarbeitet und frühzeitig in die planerische Entscheidung einbezogen, um möglichst verträgliche Standorte zu identifizieren. Die Vorgehensweise ist im Umweltbericht unter Kap. 7 näher beschrieben.
3.03	Maßnahmen zur Vermeidung, Verringerung und zum Ausgleich der nachteiligen Auswirkungen	vgl. hierzu Kap. 6 des Umweltberichts
3.04	Hinweise für eine weitergehende Umweltprüfung auf nachfolgenden Planebenen	Die Beschreibung und Bewertung der voraussichtlich erheblichen Umweltauswirkungen auf die Schutzgüter gemäß § 9 Abs. 1 ROG ist auf den nachgeordneten Planungs- und Zulassungsebenen weiter zu konkretisieren (insbesondere im Rahmen der UVP und Eingriffsregelung). Es sind insbesondere die Auswirkungen auf die folgenden schutzgutbezogenen Kriterien zu berücksichtigen: - planungsrelevante Arten - schutzwürdige Böden - Überschwemmungsgebiete - klimatische und lufthygienische Ausgleichsräume - unzerschnittene verkehrsarme Räume - bedeutende Kulturlandschaften
4. Zusammenfassende Einschätzung der Erheblichkeit der Umweltauswirkungen		
Hinsichtlich der schutzgutbezogenen Beurteilung sind voraussichtlich erhebliche Umweltauswirkungen bei zwei Kriterien (schutzwürdige Böden, bedeutende Kulturlandschaften) zu erwarten, so dass die Umweltauswirkungen schutzgutübergreifend als erheblich eingeschätzt werden.		

Rem_024__ASB (18-28)

1.	Allgemeine Informationen	Kartenausschnitt (M. 1:50.000)	
1.01	Kreis		
1.02	Kommune		Remscheid
1.03	Größe / Länge		ca. 5,2 ha
1.04	Reg.Plan-Darstellung bisher		Bahnbetriebsfläche
1.05	Reg.Plan-Darstellung geplant		ASB
1.06	Bestandsbeschreibung (Realnutzung)		Bahngelände mit Ruderalvegetation / Gehölzaufwuchs und Bahntrasse
1.07	Vorbelastungen		Bahntrasse östl. des Plangebietes; angrenzend an das Plangebiet Siedlungsstrukturen (Lennepe) und kleinere Gewerbeflächen; Umspannwerk östlich des Plangebietes, Hochspannungstrasse quert das Plangebiet, eine weitere verläuft westlich des Plangebietes; Sendemast im Plangebiet


2. Ermittlung Bestand und Bewertung der Umweltauswirkungen

	Schutzgut	Bestand, Beschreibung derzeitiger Umweltzustand	Betroffenheit		Voraussichtliche erhebliche Umweltauswirkungen	
			Plan gebiet	Umfeld		
2.01	Menschen, einschließlich der menschlichen Gesundheit	Kurorte / -gebiete- und Erholungsorte / - gebiete	im Plangebiet nicht vorhanden	nein	---	nein
2.02		Erholen (lärmarme Räume)	im Plangebiet nicht vorhanden	nein	---	nein
2.03		Wohnen	- im Plangebiet nicht vorhanden - im 1.500m-Umfeld Vorkommen einer stark emittierenden Planfestlegung (BAB 1)	nein	ja	ja,- Vorkommen einer stark emittierenden Planfestlegung (BAB 1) im Umfeld
2.04	Tiere, Pflanzen, biologische Vielfalt	FFH- / Vogelschutzgebiet	weder im Plangebiet noch im Umfeld vorhanden	nein	nein	nein
2.05		Naturschutzgebiet	- NSG „Westerholt“ (Umfeld)	nein	ja	ja,- keine Flächeninanspruchnahme eines NSG, aber Vorkommen eines NSG im Umfeld

2. Ermittlung Bestand und Bewertung der Umweltauswirkungen						
	Schutzgut		Bestand, Beschreibung derzeitiger Umweltzustand	Betroffenheit		Voraussichtliche erhebliche Umweltauswirkungen
				Plan gebiet	Umfeld	
2.06		planungsrelevante Arten (Tiere, Pflanzen)	weder im Plangebiet noch im Umfeld vorhanden	nein	nein	nein
2.07		§ 30 BNatSchG- bzw. § 62 LG-NW-Biotope	im Plangebiet nicht vorhanden	nein	---	nein
2.08		Schutzwürdige Biotope	im Plangebiet nicht vorhanden	nein	---	nein
2.09		Biotopverbundfläche	im Plangebiet nicht vorhanden	nein	---	nein
2.10	Boden	Schutzwürdige Böden	im Plangebiet nicht vorhanden	nein	---	nein
2.11	Wasser	Wasserschutzgebiet	im Plangebiet nicht vorhanden	nein	---	nein
2.12		Überschwemmungsgebiet	im Plangebiet nicht vorhanden	nein	---	nein
2.13	Klima / Luft	klimatechnische und lufthygienische Ausgleichsräume	- Offenland mit klimatischer Ausgleichsfunktion	ja	---	nein,- keine erheblichen Umweltauswirkungen auf das Regionalklima; mögliche lokale Klimaauswirkungen werden vorhaben- bzw. standortbezogen auf nachgeordneter Ebene geprüft
2.14		klimatechnische Böden	im Plangebiet nicht vorhanden	nein	---	nein
2.15	Landschaft	Naturpark	- NTP-002: Naturpark Bergisches Land (Umfeld)	nein	ja	vorhaben- und standortbezogene Prüfung auf nachgeordneter Planungs- und Zulassungsebene
2.16		Landschaftsschutzgebiet	- LSG ohne nähere Angaben flächendeckend im nordwestlichen Umfeld	nein	ja	vorhaben- und standortbezogene Prüfung auf nachgeordneter Planungs- und Zulassungsebene
2.17		Unzerschnittene verkehrsarme Räume	im Plangebiet nicht vorhanden	nein	---	nein
2.18		Geschützter Landschaftsbestandteil	im Plangebiet nicht vorhanden	nein	---	nein
2.19	Kultur- und sonstige Sachgüter	bedeutende Kulturlandschaften	- RPD 240: Lennep (Remscheid)	ja	---	ja,- Flächeninanspruchnahme eines regional bedeutsamen Kulturlandschaftsbereiches
2.20		Kulturdenkmäler / Bodendenkmäler	im Plangebiet nicht vorhanden	nein	---	nein

3. Berücksichtigung der Ergebnisse der Umweltprüfung		
3.01	Nullvariante (Entwicklung bei Nichtumsetzung der Planung)	gemäß bestehendem GEP99: - Bahnbetriebsfläche
3.02	Gründe für die Wahl des geprüften Bereichs; Alternativen	Die Auswahl dieses Standortes beruht auf einer planerischen Gesamtkonzeption. Zur Erläuterung der konzeptionellen Grundlagen und tragenden Entscheidungsgründe zur Darstellung von allgemeinen Siedlungsbereichen wird auf die Ausführungen in der Begründung zur zeichnerischen Darstellung verwiesen (Kapitel 7 der Begründung). Mit Blick auf die besondere Berücksichtigung der Belange der Umwelt wurden Raumwiderstandskarten mit relevanten Umweltinformationen erarbeitet und frühzeitig in die planerische Entscheidung einbezogen, um möglichst verträgliche Standorte zu identifizieren. Die Vorgehensweise ist im Umweltbericht unter Kapitel 7 näher beschrieben.
3.03	Maßnahmen zur Vermeidung, Verringerung und zum Ausgleich der nachteiligen Auswirkungen	vgl. hierzu Kap. 6 des Umweltberichts
3.04	Hinweise für eine weitergehende Umweltprüfung auf nachfolgenden Planebenen	Die Beschreibung und Bewertung der voraussichtlich erheblichen Umweltauswirkungen auf die Schutzgüter gemäß § 9 Abs. 1 ROG ist auf den nachgeordneten Planungs- und Zulassungsebenen weiter zu konkretisieren (insbesondere im Rahmen der UVP und Eingriffsregelung). Es sind insbesondere die Auswirkungen auf die folgenden schutzgutbezogenen Kriterien zu berücksichtigen: - Wohnen - Naturschutzgebiet - Naturpark - Landschaftsschutzgebiet - bedeutende Kulturlandschaften
4. Zusammenfassende Einschätzung der Erheblichkeit der Umweltauswirkungen		
<p>Das Plangebiet liegt zwar im Umfeld einer stark emittierenden Planfestlegung (BAB 1 nördlich AS Remscheid); aufgrund der Lage des Plangebietes unmittelbar an einer Bahnlinie sind keine zusätzlichen erheblichen Beeinträchtigungen durch die BAB 1 zu erwarten.</p> <p>Hinsichtlich der schutzgutbezogenen Beurteilung sind voraussichtlich erhebliche Umweltauswirkungen bei zwei Kriterien (Naturschutzgebiet, bedeutende Kulturlandschaft) zu erwarten, so dass die Umweltauswirkungen schutzgutübergreifend als erheblich eingeschätzt werden.</p>		

SoI_002_ASBRES (19-64)

1.	Allgemeine Informationen	Kartenausschnitt (M. 1:50.000)
1.01	Kreis	
1.02	Kommune	
1.03	Größe / Länge	
1.04	Reg.Plan-Darstellung bisher	
1.05	Reg.Plan-Darstellung geplant	
1.06	Bestandsbeschreibung (Realnutzung)	
1.07	Vorbelastungen	

2. Ermittlung Bestand und Bewertung der Umweltauswirkungen

	Schutzgut	Bestand, Beschreibung derzeitiger Umweltzustand	Betroffenheit		Voraussichtliche erhebliche Umweltauswirkungen	
			Plan gebiet	Umfeld		
2.01	Menschen, einschließlich der menschlichen Gesundheit	Kurorte / -gebiete- und Erholungsorte / - gebiete	im Plangebiet nicht vorhanden	nein	---	nein
2.02		Erholen (lärmarme Räume)	im Plangebiet nicht vorhanden	nein	---	nein
2.03		Wohnen	weder im Plangebiet noch im Umfeld vorhanden	nein	nein	nein
2.04	Tiere, Pflanzen, biologische Vielfalt	FFH- / Vogelschutzgebiet	weder im Plangebiet noch im Umfeld vorhanden	nein	nein	nein
2.05		Naturschutzgebiet	weder im Plangebiet noch im Umfeld vorhanden	nein	nein	nein
2.06		planungsrelevante Arten (Tiere, Pflanzen)	weder im Plangebiet noch im Umfeld vorhanden	nein	nein	nein

2. Ermittlung Bestand und Bewertung der Umweltauswirkungen						
	Schutzgut		Bestand, Beschreibung derzeitiger Umweltzustand	Betroffenheit		Voraussichtliche erhebliche Umweltauswirkungen
				Plan gebiet	Umfeld	
2.07		§ 30 BNatSchG- bzw. § 62 LG-NW-Biotope	im Plangebiet nicht vorhanden	nein	---	nein
2.08		Schutzwürdige Biotope	im Plangebiet nicht vorhanden	nein	---	nein
2.09		Biotopverbundfläche	- VB-D-4808-004: Nacker Bachtal im Süden von Solingen (besondere Bedeutung)	ja	---	nein,- keine Flächeninanspruchnahme einer Biotopverbundfläche mit herausragender Bedeutung
2.10	Boden	Schutzwürdige Böden	- Pseudogley-Braunerde (sw1_ff)	ja	---	ja,- Flächeninanspruchnahme von schutzwürdigen Böden
2.11	Wasser	Wasserschutzgebiet	im Plangebiet nicht vorhanden	nein	---	nein
2.12		Überschwemmungsgebiet	im Plangebiet nicht vorhanden	nein	---	nein
2.13	Klima / Luft	klimatische und lufthygienische Ausgleichsräume	- Offenland mit klimatischer Ausgleichsfunktion	ja	---	nein,- keine erheblichen Umweltauswirkungen auf das Regionalklima; mögliche lokale Klimaauswirkungen werden vorhaben- bzw. standortbezogen auf nachgeordneter Ebene geprüft
2.14		klimarelevante Böden	im Plangebiet nicht vorhanden	nein	---	nein
2.15	Landschaft	Naturpark	- Naturpark Bergisches Land	ja	ja	vorhaben- und standortbezogene Prüfung auf nachgeordneter Planungs- und Zulassungsebene
2.16		Landschaftsschutzgebiet	- LSG Zentrale Höhenrücken und Bachtäler	ja	ja	vorhaben- und standortbezogene Prüfung auf nachgeordneter Planungs- und Zulassungsebene
2.17		Unzerschnittene verkehrsarme Räume	- UZVR- 4808-007 (1-5 qkm)	ja	---	nein,- keine Flächeninanspruchnahme eines UZVR 10-50 qkm
2.18		Geschützter Landschaftsbestandteil	im Plangebiet nicht vorhanden	nein	---	nein
2.19	Kultur- und sonstige Sachgüter	bedeutende Kulturlandschaften	- RPD220: Mittleres Tal der Wupper (Remscheid, Solingen, Wuppertal)	ja	---	ja,- Flächeninanspruchnahme eines regional bedeutsamen Kulturlandschaftsbereiches
2.20		Kulturdenkmäler / Bodendenkmäler	im Plangebiet nicht vorhanden	nein	---	nein

3. Berücksichtigung der Ergebnisse der Umweltprüfung		
3.01	Nullvariante (Entwicklung bei Nichtumsetzung der Planung)	gemäß bestehendem GEP99: - Allgemeine Siedlungsbereiche (ASB)
3.02	Gründe für die Wahl des geprüften Bereichs; Alternativen	Die Auswahl dieses Standortes beruht auf einer planerischen Gesamtkonzeption. Zur Erläuterung der konzeptionellen Grundlagen und tragenden Entscheidungsgründe zur Darstellung von allgemeinen Siedlungsbereichen wird auf die Ausführungen in der Begründung zur zeichnerischen Darstellung verwiesen (Kapitel 7 der Begründung). Mit Blick auf die besondere Berücksichtigung der Belange der Umwelt wurden Raumwiderstandskarten mit relevanten Umweltinformationen erarbeitet und frühzeitig in die planerische Entscheidung einbezogen, um möglichst verträgliche Standorte zu identifizieren. Die Vorgehensweise ist im Umweltbericht unter Kapitel 7 näher beschrieben.
3.03	Maßnahmen zur Vermeidung, Verringerung und zum Ausgleich der nachteiligen Auswirkungen	vgl. hierzu Kap. 6 des Umweltberichts
3.04	Hinweise für eine weitergehende Umweltprüfung auf nachfolgenden Planebenen	Die Beschreibung und Bewertung der voraussichtlich erheblichen Umweltauswirkungen auf die Schutzgüter gemäß § 9 Abs. 1 ROG ist auf den nachgeordneten Planungs- und Zulassungsebenen weiter zu konkretisieren (insbesondere im Rahmen der UVP und Eingriffsregelung). Es sind insbesondere die Auswirkungen auf die folgenden schutzgutbezogenen Kriterien zu berücksichtigen: - Biotopverbundfläche - schutzwürdige Böden - klimatische und lufthygienische Ausgleichsräume - Naturpark - Landschaftsschutzgebiet - unzerschnittene verkehrsarme Räume - bedeutende Kulturlandschaften
4. Zusammenfassende Einschätzung der Erheblichkeit der Umweltauswirkungen		
Hinsichtlich der schutzgutbezogenen Beurteilung sind voraussichtlich erhebliche Umweltauswirkungen bei zwei Kriterien (schutzwürdige Böden, bedeutende Kulturlandschaften) zu erwarten, so dass die Umweltauswirkungen schutzgutübergreifend als erheblich eingeschätzt werden.		

Sol_006_B_ASBRES (19-71)

1. Allgemeine Informationen		Kartenausschnitt (M. 1:50.000)
1.01	Kreis	---
1.02	Kommune	Solingen
1.03	Größe / Länge	ca. 9,5 ha
1.04	Reg.Plan-Darstellung bisher	Allgemeine Siedlungsbereiche (ASB)
1.05	Reg.Plan-Darstellung geplant	Allgemeine Siedlungsbereiche (ASB)
1.06	Bestandsbeschreibung (Realnutzung)	größtenteils Ackerfläche / Grünland, Einzelhäuser, Gärten, Gehölze
1.07	Vorbelastungen	- Siedlungsgebiete (SG-Höhscheid) nördlich, östlich und südlich an das Plangebiet anschließend



2. Ermittlung Bestand und Bewertung der Umweltauswirkungen

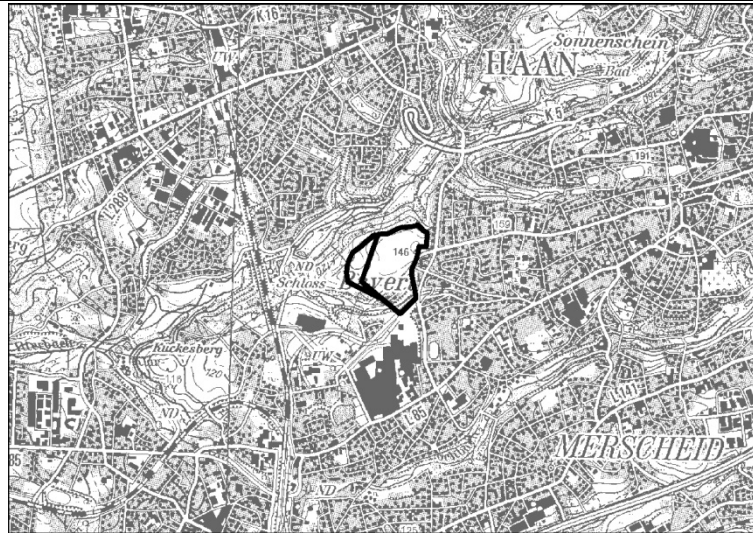
	Schutzgut	Bestand, Beschreibung derzeitiger Umweltzustand	Betroffenheit		Voraussichtliche erhebliche Umweltauswirkungen	
			Plan gebiet	Umfeld		
2.01	Menschen, einschließlich der menschlichen Gesundheit	Kurorte / -gebiete- und Erholungsorte / - gebiete	im Plangebiet nicht vorhanden	nein	---	nein
2.02		Erholen (lärmarme Räume)	im Plangebiet nicht vorhanden	nein	---	nein
2.03		Wohnen	weder im Plangebiet noch im Umfeld vorhanden	nein	nein	nein
2.04	Tiere, Pflanzen, biologische Vielfalt	FFH- / Vogelschutzgebiet	weder im Plangebiet noch im Umfeld vorhanden	nein	nein	nein
2.05		Naturschutzgebiet	weder im Plangebiet noch im Umfeld vorhanden	nein	nein	nein
2.06		planungsrelevante Arten (Tiere, Pflanzen)	weder im Plangebiet noch im Umfeld vorhanden	nein	nein	nein

2. Ermittlung Bestand und Bewertung der Umweltauswirkungen						
	Schutzgut		Bestand, Beschreibung derzeitiger Umweltzustand	Betroffenheit		Voraussichtliche erhebliche Umweltauswirkungen
				Plan gebiet	Umfeld	
2.07		§ 30 BNatSchG- bzw. § 62 LG-NW-Biotope	im Plangebiet nicht vorhanden	nein	---	nein
2.08		Schutzwürdige Biotope	im Plangebiet nicht vorhanden	nein	---	nein
2.09		Biotopverbundfläche	im Plangebiet nicht vorhanden	nein	---	nein
2.10	Boden	Schutzwürdige Böden	- Pseudogley-Braunerde (sw1_ff) - Gley (sw3_bg)	ja	---	ja,- Flächeninanspruchnahme von schutzwürdigen Böden
2.11	Wasser	Wasserschutzgebiet	im Plangebiet nicht vorhanden	nein	---	nein
2.12		Überschwemmungsgebiet	im Plangebiet nicht vorhanden	nein	---	nein
2.13	Klima / Luft	klimatische und lufthygienische Ausgleichsräume	- Offenland mit klimatischer Ausgleichsfunktion	ja	---	nein,- keine erheblichen Umweltauswirkungen auf das Regionalklima; mögliche lokale Klimaauswirkungen werden vorhaben- bzw. standortbezogen auf nachgeordneter Ebene geprüft
2.14		klimarelevante Böden	- Gley	ja	---	ja,- Flächeninanspruchnahme von klimarelevanten Böden
2.15	Landschaft	Naturpark	- NTP-002: Naturpark Bergisches Land	ja	ja	vorhaben- und standortbezogene Prüfung auf nachgeordneter Planungs- und Zulassungsebene
2.16		Landschaftsschutzgebiet	- LSG 032.2.2: Zentrale Höhenrücken und Bachtäler	ja	ja	vorhaben- und standortbezogene Prüfung auf nachgeordneter Planungs- und Zulassungsebene
2.17		Unzerschnittene verkehrsarme Räume	- UZVR- 4808-013 (<1 qkm)	ja	---	nein,- keine Flächeninanspruchnahme eines UZVR 10-50 qkm
2.18		Geschützter Landschaftsbestandteil	im Plangebiet nicht vorhanden	nein	---	nein
2.19	Kultur- und sonstige Sachgüter	bedeutende Kulturlandschaften	im Plangebiet nicht vorhanden	nein	---	nein
2.20		Kulturdenkmäler / Bodendenkmäler	im Plangebiet nicht vorhanden	nein	---	nein

3. Berücksichtigung der Ergebnisse der Umweltprüfung		
3.01	Nullvariante (Entwicklung bei Nichtumsetzung der Planung)	gemäß bestehendem GEP99: - Allgemeine Siedlungsbereiche (ASB)
3.02	Gründe für die Wahl des geprüften Bereichs; Alternativen	Die Auswahl dieses Standortes beruht auf einer planerischen Gesamtkonzeption. Zur Erläuterung der konzeptionellen Grundlagen und tragenden Entscheidungsgründe zur Darstellung von allgemeinen Siedlungsbereichen wird auf die Ausführungen in der Begründung zur zeichnerischen Darstellung verwiesen (Kapitel 7 der Begründung). Mit Blick auf die besondere Berücksichtigung der Belange der Umwelt wurden Raumwiderstandskarten mit relevanten Umweltinformationen erarbeitet und frühzeitig in die planerische Entscheidung einbezogen, um möglichst verträgliche Standorte zu identifizieren. Die Vorgehensweise ist im Umweltbericht unter Kapitel 7 näher beschrieben.
3.03	Maßnahmen zur Vermeidung, Verringerung und zum Ausgleich der nachteiligen Auswirkungen	vgl. hierzu Kap. 6 des Umweltberichts
3.04	Hinweise für eine weitergehende Umweltprüfung auf nachfolgenden Planebenen	Die Beschreibung und Bewertung der voraussichtlich erheblichen Umweltauswirkungen auf die Schutzgüter gemäß § 9 Abs. 1 ROG ist auf den nachgeordneten Planungs- und Zulassungsebenen weiter zu konkretisieren (insbesondere im Rahmen der UVP und Eingriffsregelung). Es sind insbesondere die Auswirkungen auf die folgenden schutzgutbezogenen Kriterien zu berücksichtigen: - schutzwürdige Böden - klimatische und lufthygienische Ausgleichsräume - klimarelevante Böden - Naturpark - Landschaftsschutzgebiet - unzerschnittene verkehrsarme Räume
4. Zusammenfassende Einschätzung der Erheblichkeit der Umweltauswirkungen		
<p>Da sich die klimarelevanten Böden und die schutzwürdigen Böden überlagern, sind Umweltauswirkungen auf dieselben Bodentypen zu erwarten. Um eine Doppelbewertung zu vermeiden, geht die Betroffenheit der Kriterien nur einfach in die zusammenfassende Einschätzung ein.</p> <p>Hinsichtlich der schutzgutbezogenen Beurteilung sind voraussichtlich erhebliche Umweltauswirkungen demnach bei einem Kriterium (schutzwürdige / klimarelevante Böden) zu erwarten, so dass die Umweltauswirkungen schutzgutübergreifend aufgrund der geringeren Gewichtung des Kriteriums als nicht erheblich eingeschätzt werden.</p>		

Sol_007_A_A_ASBRES (19-74) / Sol_043_ASB (19-39) - Alternative

1.	Allgemeine Informationen	Kartenausschnitt (M. 1:50.000)
1.01	Kreis	---
1.02	Kommune	Solingen
1.03	Größe / Länge	ca. 19 ha
1.04	Reg.Plan-Darstellung bisher	Allgemeine Freiraum und Agrarbereiche
1.05	Reg.Plan-Darstellung geplant	Allgemeiner Siedlungsbereich
1.06	Bestandsbeschreibung (Realnutzung)	größtenteils Ackerfläche / Grünland, Garten Gebäude, Gehölz
1.07	Vorbelastungen	im südlichen Umfeld Gewerbe- und Siedlungsgebiet; östlich grenzt ein Siedlungsbereich an das Plangebiet, Umspannwerk in der südlichen Umgebung, Hochspannungstrassen grenzen an das Plangebiet und queren es



2. Ermittlung Bestand und Bewertung der Umweltauswirkungen

	Schutzgut	Bestand, Beschreibung derzeitiger Umweltzustand	Betroffenheit		Voraussichtliche erhebliche Umweltauswirkungen	
			Plan gebiet	Umfeld		
2.01	Menschen, einschließlich der menschlichen Gesundheit	Kurorte / -gebiete- und Erholungsorte / - gebiete	im Plangebiet nicht vorhanden	nein	---	nein
2.02		Erholen (lärmarme Räume)	im Plangebiet nicht vorhanden	nein	---	nein
2.03		Wohnen	weder im Plangebiet noch im Umfeld vorhanden	nein	nein	nein
2.04	Tiere, Pflanzen, biologische Vielfalt	FFH- / Vogelschutzgebiet	weder im Plangebiet noch im Umfeld vorhanden	nein	nein	nein
2.05		Naturschutzgebiet	- NSG ME-043: Ittertal (Umfeld) - NSG SG-011: „Mittleres Ittertal und Baverter Bachtal“ (Umfeld)	nein	ja	ja,- keine Flächeninanspruchnahme eines NSG, aber relevante Flächen im Umfeld

2. Ermittlung Bestand und Bewertung der Umweltauswirkungen						
	Schutzgut		Bestand, Beschreibung derzeitiger Umweltzustand	Betroffenheit		Voraussichtliche erhebliche Umweltauswirkungen
				Plan gebiet	Umfeld	
2.06		planungsrelevante Arten (Tiere, Pflanzen)	- Kuckuck (Umfeld)	nein	ja	nein,- keine verfahrenskritischen Vorkommen einer planungsrelevanten Art innerhalb des Umfelds
2.07		§ 30 BNatSchG- bzw. § 62 LG-NW-Biotope	im Plangebiet nicht vorhanden	nein	---	nein
2.08		Schutzwürdige Biotope	im Plangebiet nicht vorhanden	nein	---	nein
2.09		Biotopverbundfläche	- VB-D-4708-041: Pufferzonen und Verbindungselemente im Umfeld des Itterbaches u.a. (besondere Bedeutung) - VB-D-4807-029: Oberes und mittleres Itterbachtal (besondere Bedeutung)	ja	---	nein, - keine Flächeninanspruchnahme einer Biotopverbundfläche mit herausragender Bedeutung
2.10	Boden	Schutzwürdige Böden	- Parabraunerde (sw3_ff)	ja	---	ja,- Flächeninanspruchnahme von schutzwürdigen Böden
2.11	Wasser	Wasserschutzgebiet	im Plangebiet nicht vorhanden	nein	---	nein
2.12		Überschwemmungsgebiet	im Plangebiet nicht vorhanden	nein	---	nein
2.13	Klima / Luft	klimatische und lufthygienische Ausgleichsräume	- Offenland mit klimatischer Ausgleichsfunktion	ja	---	nein,- keine erheblichen Umweltauswirkungen auf das Regionalklima; mögliche lokale Klimaauswirkungen werden vorhaben- bzw. standortbezogen auf nachgeordneter Ebene geprüft
2.14		klimarelevante Böden	im Plangebiet nicht vorhanden	nein	---	nein
2.15	Landschaft	Naturpark	weder im Plangebiet noch im Umfeld vorhanden	nein	nein	nein
2.16		Landschaftsschutzgebiet	- LSG 032.2.2: Zentrale Höhenrücken und Bachtäler	ja	ja	vorhabens- und standortbezogene Prüfung auf nachgeordneter Planungs- und Zulassungsebene
2.17		Unzerschnittene verkehrsarme Räume	- UZVR- 4808-001 (<1 qkm)	ja	---	nein,- keine Flächeninanspruchnahme eines UZVR 10-50 qkm
2.20 2.18		Geschützter Landschaftsbestandteil	im Plangebiet nicht vorhanden	nein	---	nein
2.19	Kultur- und sonstige Sachgüter	bedeutende Kulturlandschaften	- RPD 219: Itterbachtal / Gräfrath (Haan, Solingen)	ja	---	ja,- Flächeninanspruchnahme eines regional bedeutsamen Kulturlandschaftsbereiches

2. Ermittlung Bestand und Bewertung der Umweltauswirkungen						
	Schutzgut		Bestand, Beschreibung derzeitiger Umweltzustand	Betroffenheit		Voraussichtliche erhebliche Umweltauswirkungen
				Plan gebiet	Umfeld	
		Kulturdenkmäler / Boden-denkmäler	im Plangebiet nicht vorhanden	nein	---	nein
3. Berücksichtigung der Ergebnisse der Umweltprüfung						
3.01	Nullvariante (Entwicklung bei Nichtumsetzung der Planung)		gemäß bestehendem GEP99: - Allgemeine Freiraum und Agrarbereiche			
3.02	Gründe für die Wahl des geprüften Bereichs; Alternativen		Die Auswahl dieses Standortes beruht auf einer planerischen Gesamtkonzeption. Zur Erläuterung der konzeptionellen Grundlagen und tragenden Entscheidungsgründe zur Darstellung von allgemeinen Siedlungsbereichen wird auf die Ausführungen in der Begründung zur zeichnerischen Darstellung verwiesen (Kapitel 7 der Begründung). Mit Blick auf die besondere Berücksichtigung der Belange der Umwelt wurden Raumwiderstandskarten mit relevanten Umweltinformationen erarbeitet und frühzeitig in die planerische Entscheidung einbezogen, um möglichst verträgliche Standorte zu identifizieren. Die Vorgehensweise ist im Umweltbericht unter Kapitel 7 näher beschrieben.			
3.03	Maßnahmen zur Vermeidung, Verringerung und zum Ausgleich der nachteiligen Auswirkungen		vgl. hierzu Kap. 6 des Umweltberichts			
3.04	Hinweise für eine weitergehende Umweltprüfung auf nachfolgenden Planebenen		Die Beschreibung und Bewertung der voraussichtlich erheblichen Umweltauswirkungen auf die Schutzgüter gemäß § 9 Abs. 1 ROG ist auf den nachgeordneten Planungs- und Zulassungsebenen weiter zu konkretisieren (insbesondere im Rahmen der UVP und Eingriffsregelung). Es sind insbesondere die Auswirkungen auf die folgenden schutzgutbezogenen Kriterien zu berücksichtigen: - Naturschutzgebiet - Schutzwürdige Biotop - Schutzwürdige Böden - klimatische und lufthygienische Ausgleichsräume - Landschaftsschutzgebiet - Unzerschnittene verkehrsarme Räume - bedeutende Kulturlandschaften			
4. Zusammenfassende Einschätzung der Erheblichkeit der Umweltauswirkungen						
Hinsichtlich der schutzgutbezogenen Beurteilung sind voraussichtlich erhebliche Umweltauswirkungen bei drei Kriterien (Naturschutzgebiet, Schutzwürdige Böden, bedeutende Kulturlandschaften) zu erwarten, so dass die Umweltauswirkungen schutzgutübergreifend als erheblich eingeschätzt werden.						

Tön_009__ASB (2407-4)

1. Allgemeine Informationen		Kartenausschnitt (M. 1:50.000)
1.01	Kreis	Viersen
1.02	Kommune	Tönisvorst
1.03	Größe / Länge	ca. 12,3 ha
1.04	Reg.Plan-Darstellung bisher	Allgemeine Freiraum und Agrarbereiche, Grundwasser-und Gewässerschutz
1.05	Reg.Plan-Darstellung geplant	ASB, Grundwasser-und Gewässerschutz
1.06	Bestandsbeschreibung (Realnutzung)	Ackerfläche, Gehölzstrukturen, Verkehrswege, vereinzelte Bebauung
1.07	Vorbelastungen	Siedlungsbebauung im südlichen Umfeld, L 379 liegt innerhalb der Planfestlegung



2. Ermittlung Bestand und Bewertung der Umweltauswirkungen

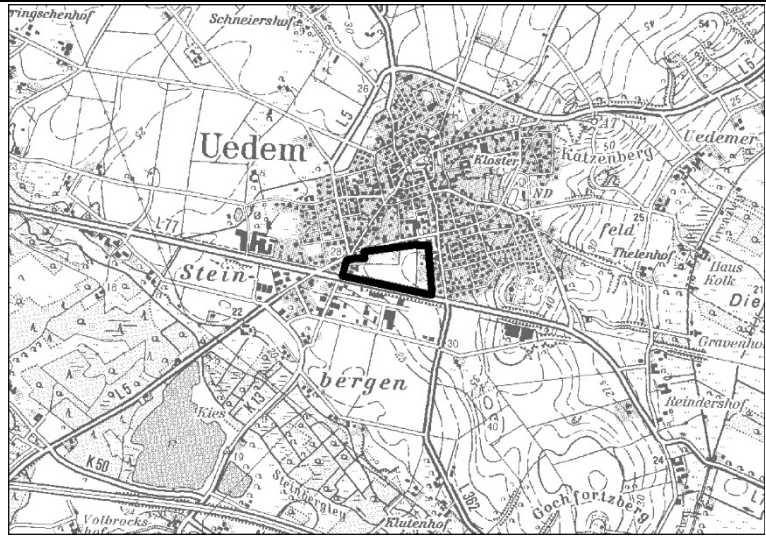
	Schutzgut	Bestand, Beschreibung derzeitiger Umweltzustand	Betroffenheit		Voraussichtliche erhebliche Umweltauswirkungen	
			Plan gebiet	Umfeld		
2.01	Menschen, einschließlich der menschlichen Gesundheit	Kurorte / -gebiete- und Erholungsorte / - gebiete	im Plangebiet nicht vorhanden	nein	---	nein
2.02		Erholen (lärmarme Räume)	im Plangebiet nicht vorhanden	nein	---	nein
2.03		Wohnen	weder im Plangebiet noch im Umfeld vorhanden	nein	nein	nein
2.04	Tiere, Pflanzen, biologische Vielfalt	FFH- / Vogelschutzgebiet	weder im Plangebiet noch im Umfeld vorhanden	nein	nein	nein
2.05		Naturschutzgebiet	weder im Plangebiet noch im Umfeld vorhanden	nein	nein	nein

2. Ermittlung Bestand und Bewertung der Umweltauswirkungen						
	Schutzgut		Bestand, Beschreibung derzeitiger Umweltzustand	Betroffenheit		Voraussichtliche erhebliche Umweltauswirkungen
				Plan gebiet	Umfeld	
2.06		planungsrelevante Arten (Tiere, Pflanzen)	weder im Plangebiet noch im Umfeld vorhanden	nein	nein	nein
2.07		§ 30 BNatSchG- bzw. § 62 LG-NW-Biotope	im Plangebiet nicht vorhanden	nein	---	nein
2.08		Schutzwürdige Biotope	im Plangebiet nicht vorhanden	nein	---	nein
2.09		Biotopverbundfläche	im Plangebiet nicht vorhanden	nein	---	nein
2.10	Boden	Schutzwürdige Böden	- Gley-Parabraunerde (sw3_ff) - Parabraunerde (sw3_ff)	ja	---	ja,- Flächeninanspruchnahme von schutzwürdigen Böden
2.11	Wasser	Wasserschutzgebiet	- WSG-Zone IIIA und IIIB (Horkesgath / Bückersfeld) flächendeckend im Plangebiet	ja	---	nein,- keine Flächeninanspruchnahme eines Wasserschutzgebietes der Zone I und II
2.12		Überschwemmungsgebiet	im Plangebiet nicht vorhanden	nein	---	nein
2.13	Klima / Luft	klimatische und lufthygienische Ausgleichsräume	- Offenland mit klimatischer Ausgleichsfunktion	ja	---	nein,- keine erheblichen Umweltauswirkungen auf das Regionalklima; mögliche lokale Klimaauswirkungen werden vorhaben- bzw. standortbezogen auf nachgeordneter Ebene geprüft
2.14		klimarelevante Böden	im Plangebiet nicht vorhanden	nein	---	nein
2.15	Landschaft	Naturpark	weder im Plangebiet noch im Umfeld vorhanden	nein	nein	nein
2.16		Landschaftsschutzgebiet	- LSG ohne nähere Angaben im östlichen Umfeld	nein	ja	nein,- vorhabens- und standortbezogene Prüfung auf nachgeordneter Planungs- und Zulassungsebene
2.17		Unzerschnittene verkehrsarme Räume	- UZVR-4604-054 (<1 qkm)	ja	---	nein,- keine Flächeninanspruchnahme eines unzerschnittenen verkehrsarmen Raumes 10-50 qkm
2.18		Geschützter Landschaftsbestandteil	im Plangebiet nicht vorhanden	nein	---	nein
2.19	Kultur- und sonstige Sachgüter	bedeutende Kulturlandschaften	im Plangebiet nicht vorhanden	nein	---	nein
2.20		Kulturdenkmäler / Bodendenkmäler	im Plangebiet nicht vorhanden	nein	---	nein

3. Berücksichtigung der Ergebnisse der Umweltprüfung		
3.01	Nullvariante (Entwicklung bei Nichtumsetzung der Planung)	gemäß bestehendem GEP: - Allgemeine Freiraum und Agrarbereiche - Grundwasser- und Gewässerschutz
3.02	Gründe für die Wahl des geprüften Bereichs; Alternativen	Die Auswahl dieses Standortes beruht auf einer planerischen Gesamtkonzeption. Zur Erläuterung der konzeptionellen Grundlagen und tragenden Entscheidungsgründe zur Darstellung von Bereichen für eine Siedlungsnutzung wird auf die Ausführungen in der Begründung zur zeichnerischen Darstellung verwiesen (Kap. 7 der Begründung). Mit Blick auf die besondere Berücksichtigung der Belange der Umwelt wurden Raumwiderstandskarten mit relevanten Umweltinformationen erarbeitet und frühzeitig in die planerische Entscheidung einbezogen, um möglichst verträgliche Standorte zu identifizieren. Die Vorgehensweise ist im Umweltbericht unter Kap. 7 näher beschrieben.
3.03	Maßnahmen zur Vermeidung, Verringerung und zum Ausgleich der nachteiligen Auswirkungen	vgl. hierzu Kap. 6 des Umweltberichts
3.04	Hinweise für eine weitergehende Umweltprüfung auf nachfolgenden Planebenen	Die Beschreibung und Bewertung der voraussichtlich erheblichen Umweltauswirkungen auf die Schutzgüter gemäß § 9 Abs. 1 ROG ist auf den nachgeordneten Planungs- und Zulassungsebenen weiter zu konkretisieren (insbesondere im Rahmen der UVP und Eingriffsregelung). Es sind insbesondere die Auswirkungen auf die folgenden schutzgutbezogenen Kriterien zu berücksichtigen: - schutzwürdige Böden - Wasserschutzgebiet - klimatische und lufthygienische Ausgleichsräume - Landschaftsschutzgebiet - unzerschnittene verkehrsarme Räume
4. Zusammenfassende Einschätzung der Erheblichkeit der Umweltauswirkungen		
Hinsichtlich der schutzgutbezogenen Beurteilung sind voraussichtlich erhebliche Umweltauswirkungen bei einem Kriterium (schutzwürdige Böden) zu erwarten, so dass die Umweltauswirkungen schutzgutübergreifend aufgrund der geringeren Gewichtung des Kriteriums als nicht erheblich eingeschätzt werden.		

Ued_001__ASBRES (2114-5)

1. Allgemeine Informationen		Kartenausschnitt (M. 1:50.000)
1.01	Kreis	Kleve
1.02	Kommune	Uedem
1.03	Größe / Länge	ca. 13,2 ha
1.04	Reg.Plan-Darstellung bisher	ASB
1.05	Reg.Plan-Darstellung geplant	ASB
1.06	Bestandsbeschreibung (Realnutzung)	Ackerfläche, Grünland, Siedlungsstrukturen, Gehölzflächen
1.07	Vorbelastungen	Bereits bestehende Siedlungsstruktur im Plangebiet, Gewächshausanlage im Plangebietes, Siedlungsbebauung angrenzend an das Plangebiet; L 77 südlich, L 5 westlich, L362 östlich des Plangebietes, Gewerbe- und Industrieflächen südlich des Plangebietes



2. Ermittlung Bestand und Bewertung der Umweltauswirkungen


	Schutzgut	Bestand, Beschreibung derzeitiger Umweltzustand	Betroffenheit		Voraussichtliche erhebliche Umweltauswirkungen	
			Plan gebiet	Umfeld		
2.01	Menschen, einschließlich der menschlichen Gesundheit	Kurorte / -gebiete- und Erholungsorte / - gebiete	im Plangebiet nicht vorhanden	nein	---	nein
2.02		Erholen (lärmarme Räume)	im Plangebiet nicht vorhanden	nein	---	nein
2.03		Wohnen	weder im Plangebiet noch im Umfeld relevante Bereiche	nein	nein	nein
2.04	Tiere, Pflanzen, biologische Vielfalt	FFH- / Vogelschutzgebiet	weder im Plangebiet noch im Umfeld vorhanden	nein	nein	nein
2.05		Naturschutzgebiet	weder im Plangebiet noch im Umfeld vorhanden	nein	nein	nein
2.06		planungsrelevante Arten	weder im Plangebiet noch im Umfeld	nein	nein	nein

2. Ermittlung Bestand und Bewertung der Umweltauswirkungen						
	Schutzgut	Bestand, Beschreibung derzeitiger Umweltzustand	Betroffenheit		Voraussichtliche erhebliche Umweltauswirkungen	
			Plan gebiet	Umfeld		
		(Tiere, Pflanzen)	vorhanden			
2.07		§ 30 BNatSchG- bzw. § 62 LG-NW-Biotope	im Plangebiet nicht vorhanden	nein	---	nein
2.08		Schutzwürdige Biotope	im Plangebiet nicht vorhanden	nein	---	nein
2.09		Biotopverbundfläche	im Plangebiet nicht vorhanden	nein	---	nein
2.10	Boden	Schutzwürdige Böden	- Parabraunerde (sw2_ff)	ja	---	ja,- Flächeninanspruchnahme eines schutzwürdigen Bodens
2.11	Wasser	Wasserschutzgebiet	- WSG 430212: Bönninghardt B1/A (Zone Reserve IIIB)	ja	---	nein,- keine Flächeninanspruchnahme eines Wasserschutzgebietes der Zone I und II
2.12		Überschwemmungsgebiet	im Plangebiet nicht vorhanden	nein	---	nein
2.13	Klima / Luft	klimatechnische und lufthygienische Ausgleichsräume	- Offenland mit klimatischer Ausgleichsfunktion	ja	---	nein,- keine erheblichen Umweltauswirkungen auf das Regionalklima; mögliche lokale Klima- auswirkungen werden vorhaben- bzw. standortbezogen auf nachgeordneter Ebene geprüft
2.14		klimatechnische Böden	im Plangebiet nicht vorhanden	nein	---	nein
2.15	Landschaft	Naturpark	weder im Plangebiet noch im Umfeld vorhanden	nein	nein	nein
2.16		Landschaftsschutzgebiet	weder im Plangebiet noch im Umfeld vorhanden	nein	nein	nein
2.17		Unzerschnittene verkehrssarme Räume	- UZVR-4303-006 (<1 qkm)	ja	---	nein,- keine Flächeninanspruchnahme eines unzerschnittenen verkehrssarmen Raumes 10-50 qkm
2.18		Geschützter Landschaftsbestandteil	im Plangebiet nicht vorhanden	nein	---	nein
2.19	Kultur- und sonstige Sachgüter	bedeutende Kulturlandschaften	im Plangebiet nicht vorhanden	nein	---	nein
2.20		Kulturdenkmäler / Bodendenkmäler	im Plangebiet nicht vorhanden	nein	---	nein

3. Berücksichtigung der Ergebnisse der Umweltprüfung		
3.01	Nullvariante (Entwicklung bei Nichtumsetzung der Planung)	gemäß bestehendem GEP99: - ASB
3.02	Gründe für die Wahl des geprüften Bereichs; Alternativen	Die Auswahl dieses Standortes beruht auf einer planerischen Gesamtkonzeption. Zur Erläuterung der konzeptionellen Grundlagen und tragenden Entscheidungsgründe zur Darstellung von Bereichen für eine Siedlungsnutzung wird auf die Ausführungen in der Begründung zur zeichnerischen Darstellung verwiesen (Kap. 7 der Begründung). Mit Blick auf die besondere Berücksichtigung der Belange der Umwelt wurden Raumwiderstandskarten mit relevanten Umweltinformationen erarbeitet und frühzeitig in die planerische Entscheidung einbezogen, um möglichst verträgliche Standorte zu identifizieren. Die Vorgehensweise ist im Umweltbericht unter Kap. 7 näher beschrieben.
3.03	Maßnahmen zur Vermeidung, Verringerung und zum Ausgleich der nachteiligen Auswirkungen	Vgl. hierzu Kap. 6 des Umweltberichts.
3.04	Hinweise für eine weitergehende Umweltprüfung auf nachfolgenden Planebenen	Die Beschreibung und Bewertung der voraussichtlich erheblichen Umweltauswirkungen auf die Schutzgüter gemäß § 9 Abs. 1 ROG ist auf den nachgeordneten Planungs- und Zulassungsebenen weiter zu konkretisieren (insbesondere im Rahmen der UVP und Eingriffsregelung). Es sind insbesondere die Auswirkungen auf die folgenden schutzgutbezogenen Kriterien zu berücksichtigen: - schutzwürdige Böden - Wasserschutzgebiet - klimatische und lufthygienische Ausgleichsräume - unzerschnittene verkehrsarme Räume
4. Zusammenfassende Einschätzung der Erheblichkeit der Umweltauswirkungen		
Hinsichtlich der schutzgutbezogenen Beurteilung sind voraussichtlich erhebliche Umweltauswirkungen bei einem Kriterium (schutzwürdige Böden) zu erwarten, so dass die Umweltauswirkungen in der schutzgutübergreifend aufgrund der geringeren Gewichtung des Kriteriums als nicht erheblich eingeschätzt werden.		

2. Ermittlung Bestand und Bewertung der Umweltauswirkungen						
	Schutzgut		Bestand, Beschreibung derzeitiger Umweltzustand	Betroffenheit		Voraussichtliche erhebliche Umweltauswirkungen
				Plan gebiet	Umfeld	
2.06		planungsrelevante Arten (Tiere, Pflanzen)	weder im Plangebiet noch im Umfeld vorhanden	nein	nein	nein
2.07		§ 30 BNatSchG- bzw. § 62 LG-NW-Biotope	im Plangebiet nicht vorhanden	nein	---	nein
2.08		Schutzwürdige Biotope	im Plangebiet nicht vorhanden	nein	---	nein
2.09		Biotopverbundfläche	im Plangebiet nicht vorhanden	nein	---	nein
2.10	Boden	Schutzwürdige Böden	- Braunerde (sw1_ff) - Pseudogley-Parabraunerde (sw2_ff) - Kolluvisol (sw3_ff)	ja	---	ja,- Flächeninanspruchnahme schutzwürdiger Böden
2.11	Wasser	Wasserschutzgebiet	im Plangebiet nicht vorhanden	nein	---	nein
2.12		Überschwemmungsgebiet	im Plangebiet nicht vorhanden	nein	---	nein
2.13	Klima / Luft	klimatische und lufthygienische Ausgleichsräume	- Offenland mit klimatischer Ausgleichsfunktion	ja	---	nein,- keine erheblichen Umweltauswirkungen auf das Regionalklima; mögliche lokale Klima- auswirkungen werden vorhaben- bzw. standortbezogen auf nachgeordneter Ebene geprüft
2.14		klimarelevante Böden	im Plangebiet nicht vorhanden	nein	---	nein
2.15	Landschaft	Naturpark	weder im Plangebiet noch im Umfeld vorhanden	nein	nein	nein
2.16		Landschaftsschutzgebiet	- LSG „Helsbeck“ (Umfeld)	nein	ja	nein,- vorhabens- und standortbezogene Prüfung auf nachgeordneter Planungs- und Zulassungsebene
2.17		Unzerschnittene verkehrsarme Räume	- UZVR-4608-004 (<1 qkm)	ja	---	nein,- keine Flächeninanspruchnahme eines unzerschnittenen verkehrsarmen Raumes 10-50 qkm
2.18		Geschützter Landschaftsbestandteil	im Plangebiet nicht vorhanden	nein	---	nein
2.19	Kultur- und sonstige Sachgüter	bedeutende Kulturlandschaften	im Plangebiet nicht vorhanden	nein	---	nein

2. Ermittlung Bestand und Bewertung der Umweltauswirkungen						
	Schutzgut		Bestand, Beschreibung derzeitiger Umweltzustand	Betroffenheit		Voraussichtliche erhebliche Umweltauswirkungen
				Plan gebiet	Umfeld	
2.20		Kulturdenkmäler / Bodendenkmäler	im Plangebiet nicht vorhanden	nein	---	nein
3. Berücksichtigung der Ergebnisse der Umweltprüfung						
3.01	Nullvariante (Entwicklung bei Nichtumsetzung der Planung)		gemäß bestehendem GEP99: - ASB			
3.02	Gründe für die Wahl des geprüften Bereichs; Alternativen		Die Auswahl dieses Standortes beruht auf einer planerischen Gesamtkonzeption. Zur Erläuterung der konzeptionellen Grundlagen und tragenden Entscheidungsgründe zur Darstellung von Bereichen für eine Siedlungsnutzung wird auf die Ausführungen in der Begründung zur zeichnerischen Darstellung verwiesen (Kap. 7 der Begründung). Mit Blick auf die besondere Berücksichtigung der Belange der Umwelt wurden Raumwiderstandskarten mit relevanten Umweltinformationen erarbeitet und frühzeitig in die planerische Entscheidung einbezogen, um möglichst verträgliche Standorte zu identifizieren. Die Vorgehensweise ist im Umweltbericht unter Kap. 7 näher beschrieben.			
3.03	Maßnahmen zur Vermeidung, Verringerung und zum Ausgleich der nachteiligen Auswirkungen		Die erhebliche Beeinträchtigung schutzwürdiger Böden kann durch eine Aussparung der relevanten Bereiche bei der Planung der Siedlungsbereiche vermieden werden. Vgl. hierzu Kapitel 6 des Umweltberichtes.			
3.04	Hinweise für eine weitergehende Umweltprüfung auf nachfolgenden Planebenen		Die Beschreibung und Bewertung der voraussichtlich erheblichen Umweltauswirkungen auf die Schutzgüter gemäß § 9 Abs. 1 ROG ist auf den nachgeordneten Planungs- und Zulassungsebenen weiter zu konkretisieren (insbesondere im Rahmen der UVP und Eingriffsregelung). Es sind insbesondere die Auswirkungen auf die folgenden schutzgutbezogenen Kriterien zu berücksichtigen: - schutzwürdige Böden - klimatische und lufthygienische Ausgleichsräume - Landschaftsschutzgebiet - unzerschnittene verkehrsarme Räume			
4. Zusammenfassende Einschätzung der Erheblichkeit der Umweltauswirkungen						
Hinsichtlich der schutzgutbezogenen Beurteilung sind voraussichtlich erhebliche Umweltauswirkungen bei einem Kriterium (schutzwürdige Böden) zu erwarten, so dass die Umweltauswirkungen schutzgutübergreifend aufgrund der geringeren Gewichtung des Kriteriums als nicht erheblich eingeschätzt werden.						

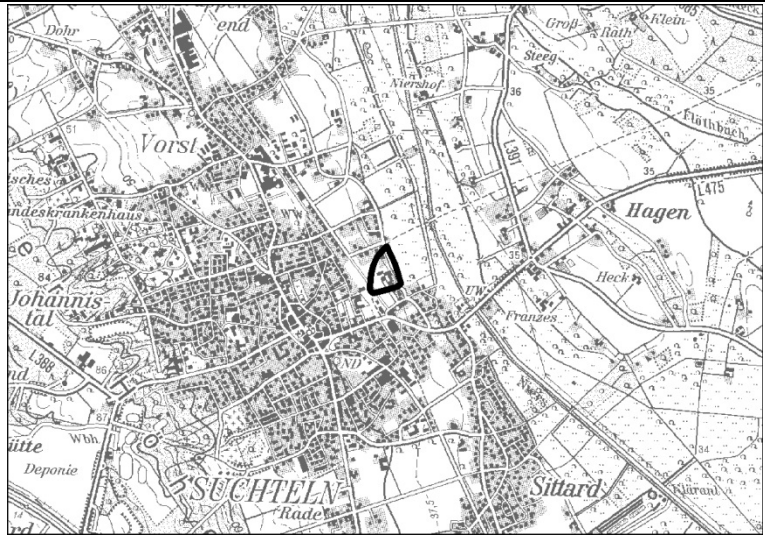
Vel_003_B_ASbfzN (2209-11)						
1. Allgemeine Informationen			Kartenausschnitt (M. 1:50.000)			
1.01	Kreis	Mettmann				
1.02	Kommune	Velbert				
1.03	Größe / Länge	ca. 29,5 ha				
1.04	Reg.Plan-Darstellung bisher	ASB für zweckgebundene Nutzung: ASB-E (Sport und Freizeit)				
1.05	Reg.Plan-Darstellung geplant	ASB für zweckgebundene Nutzung: ASB-Z (Sport und Freizeitanlage)				
1.06	Bestandsbeschreibung (Realnutzung)	Acker- und Grünland, kleinerer Siedlungsbereich im westlichen Plangebiet				
1.07	Vorbelastungen	Kleine Siedlungsbereiche in der näheren Umgebung des Plangebietes; Gewerbe- und Industrieflächen sowie Mülldeponie und Hochspannungstrasse südlich des Plangebietes; BAB 44 sowie AS Velbert-Langenberg nördlich des Plangebietes; K23 östlich des Plangebietes				
2. Ermittlung Bestand und Bewertung der Umweltauswirkungen						
	Schutzgut	Bestand, Beschreibung derzeitiger Umweltzustand	Betroffenheit		Voraussichtliche erhebliche Umweltauswirkungen	
			Plan gebiet	Umfeld		
2.01	Menschen, einschließlich der menschlichen Gesundheit	Kurorte / -gebiete- und Erholungsorte / - gebiete	im Plangebiet nicht vorhanden	nein	---	nein
2.02		Erholen (lärmarme Räume)	im Plangebiet nicht vorhanden	nein	---	nein
2.03		Wohnen	- Straßen für den vorwiegend großräumigen Verkehr (BAB 44) im 1500 m-Umfeld	nein	ja	ja,- Vorkommen von stark emittierenden Planfestlegungen im Umfeld
2.04	Tiere, Pflanzen, biologische Vielfalt	FFH- / Vogelschutzgebiet	weder im Plangebiet noch im Umfeld vorhanden	nein	nein	nein
2.05		Naturschutzgebiet	weder im Plangebiet noch im Umfeld vorhanden	nein	nein	nein

2. Ermittlung Bestand und Bewertung der Umweltauswirkungen						
	Schutzgut		Bestand, Beschreibung derzeitiger Umweltzustand	Betroffenheit		Voraussichtliche erhebliche Umweltauswirkungen
				Plan gebiet	Umfeld	
2.06		planungsrelevante Arten (Tiere, Pflanzen)	- Kiebitz (Umfeld) - Mäusebussard (Umfeld) - Turmfalke(Umfeld) - Graureiher Umfeld)	nein	ja	nein,- keine verfahrenskritischen Vorkommen einer planungsrelevanten Art innerhalb des Plangebietes oder Umfelds
2.07		§ 30 BNatSchG- bzw. § 62 LG-NW-Biotope	im Plangebiet nicht vorhanden	nein	---	nein
2.08		Schutzwürdige Biotope	- BK-4608-031: Hesperbachtal bei Röbbek (lokale Bedeutung)	ja	---	nein,- keine Flächeninanspruchnahme eines schutzwürdigen Biotops, welches NSG-würdig oder mind. regional bedeutsam ist
2.09		Biotopverbundfläche	- VB-D-4608-003: Bachsystem des Hesperbaches und seiner Nebenbäche (besondere Bedeutung)	ja	---	nein,- keine Flächeninanspruchnahme einer Biotopverbundfläche mit herausragender Bedeutung
2.10	Boden	Schutzwürdige Böden	- Kolluvisol (sw3_ff)	ja	---	ja,- Flächeninanspruchnahme schutzwürdiger Böden
2.11	Wasser	Wasserschutzgebiet	im Plangebiet nicht vorhanden	nein	---	nein
2.12		Überschwemmungsgebiet	im Plangebiet nicht vorhanden	nein	---	nein
2.13	Klima / Luft	klimatische und lufthygienische Ausgleichsräume	- Offenland mit klimatischer Ausgleichsfunktion	ja	---	nein,- keine erheblichen Umweltauswirkungen auf das Regionalklima; mögliche lokale Klimaauswirkungen werden vorhaben- bzw. standortbezogen auf nachgeordneter Ebene geprüft
2.14		klimarelevante Böden	im Plangebiet nicht vorhanden	nein	---	nein
2.15	Landschaft	Naturpark	weder im Plangebiet noch im Umfeld vorhanden	nein	nein	nein
2.16		Landschaftsschutzgebiet	- LSG „Hefel/Nordpark“ (Plangebiet und Umfeld) - LSG „Asbachtal/Voßnacken“ (Umfeld)	ja	ja	nein,- vorhabens- und standortbezogene Prüfung auf nachgeordneter Planungs- und Zulassungsebene
2.17		Unzerschnittene verkehrsarme Räume	- UZVR-4608-024 (1-5 qkm)	ja	---	nein,- keine Flächeninanspruchnahme eines unzerschnittenen verkehrsarmen Raumes 10-50 qkm
2.18		Geschützter Landschaftsbestandteil	im Plangebiet nicht vorhanden	nein	---	nein

2. Ermittlung Bestand und Bewertung der Umweltauswirkungen						
	Schutzgut		Bestand, Beschreibung derzeitiger Umweltzustand	Betroffenheit		Voraussichtliche erhebliche Umweltauswirkungen
				Plan gebiet	Umfeld	
2.19	Kultur- und sonstige Sachgüter	bedeutende Kulturlandschaften	im Plangebiet nicht vorhanden	nein	---	nein
2.20		Kulturdenkmäler / Bodendenkmäler	im Plangebiet nicht vorhanden	nein	---	nein
3. Berücksichtigung der Ergebnisse der Umweltprüfung						
3.01	Nullvariante (Entwicklung bei Nichtumsetzung der Planung)		gemäß bestehendem GEP99: - ASB für zweckgebundene Nutzung ASB-E (Sport und Freizeit)			
3.02	Gründe für die Wahl des geprüften Bereichs; Alternativen		Die Auswahl dieses Standortes beruht auf einer planerischen Gesamtkonzeption. Zur Erläuterung der konzeptionellen Grundlagen und tragenden Entscheidungsgründe zur Darstellung von Bereichen für eine Siedlungsnutzung wird auf die Ausführungen in der Begründung zur zeichnerischen Darstellung verwiesen (Kap. 7 der Begründung). Mit Blick auf die besondere Berücksichtigung der Belange der Umwelt wurden Raumwiderstandskarten mit relevanten Umweltinformationen erarbeitet und frühzeitig in die planerische Entscheidung einbezogen, um möglichst verträgliche Standorte zu identifizieren. Die Vorgehensweise ist im Umweltbericht unter Kap. 7 näher beschrieben.			
3.03	Maßnahmen zur Vermeidung, Verringerung und zum Ausgleich der nachteiligen Auswirkungen		Vgl. hierzu Kapitel 6 des Umweltberichtes.			
3.04	Hinweise für eine weitergehende Umweltprüfung auf nachfolgenden Planebenen		Die Beschreibung und Bewertung der voraussichtlich erheblichen Umweltauswirkungen auf die Schutzgüter gemäß § 9 Abs. 1 ROG ist auf den nachgeordneten Planungs- und Zulassungsebenen weiter zu konkretisieren (insbesondere im Rahmen der UVP und Eingriffsregelung). Es sind insbesondere die Auswirkungen auf die folgenden schutzgutbezogenen Kriterien zu berücksichtigen: - Wohnen - planungsrelevante Arten (Tiere) - schutzwürdige Biotope - Biotopverbundfläche - schutzwürdige Böden - klimatische und lufthygienische Ausgleichsräume - Landschaftsschutzgebiet - unzerschnittene verkehrsarme Räume			

4. Zusammenfassende Einschätzung der Erheblichkeit der Umweltauswirkungen

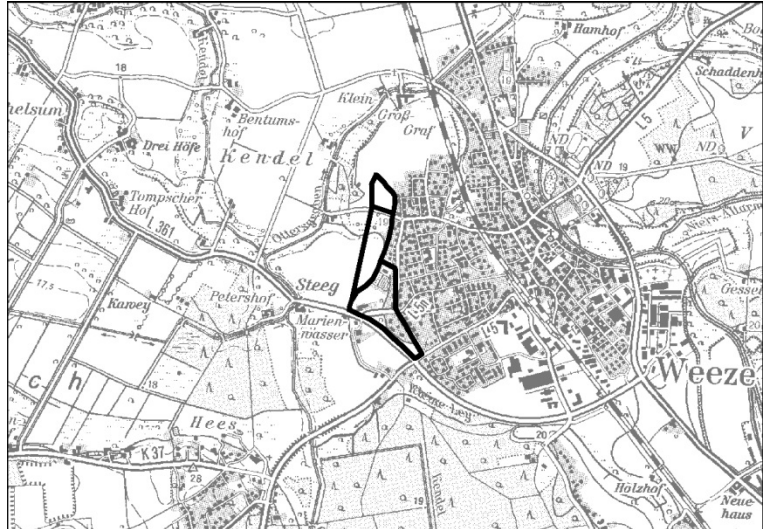
Hinsichtlich der schutzgutbezogenen Beurteilung sind voraussichtlich erhebliche Umweltauswirkungen bei zwei Kriterien (Wohnen, schutzwürdige Böden) zu erwarten, so dass die Umweltauswirkungen schutzgutübergreifend als erheblich eingeschätzt werden.

Vie_005_ASBRES (2408-29)						
1. Allgemeine Informationen			Kartenausschnitt (M. 1:50.000)			
1.01	Kreis	Viersen				
1.02	Kommune	Viersen				
1.03	Größe / Länge	ca. 4 ha				
1.04	Reg.Plan-Darstellung bisher	ASB				
1.05	Reg.Plan-Darstellung geplant	ASBRES				
1.06	Bestandsbeschreibung (Realnutzung)	Ackerfläche, Siedlungsfläche				
1.07	Vorbelastungen	Siedlungsflächen grenzen nördlich und südlich an das Plangebiet, L475 verläuft südlich des Plangebietes, Hochspannungsleitungen östlich des Plangebietes				
2. Ermittlung Bestand und Bewertung der Umweltauswirkungen						
	Schutzgut	Bestand, Beschreibung derzeitiger Umweltzustand	Betroffenheit		Voraussichtliche erhebliche Umweltauswirkungen	
			Plan gebiet	Umfeld		
2.01	Menschen, einschließlich der menschlichen Gesundheit	Kurorte / -gebiete- und Erholungsorte / - gebiete	im Plangebiet nicht vorhanden	nein	---	nein
2.02		Erholen (lärmarme Räume)	im Plangebiet nicht vorhanden	nein	---	nein
2.03		Wohnen	weder im Plangebiet noch im Umfeld vorhanden	nein	nein	nein
2.04	Tiere, Pflanzen, biologische Vielfalt	FFH- / Vogelschutzgebiet	weder im Plangebiet noch im Umfeld vorhanden	nein	nein	nein
2.05		Naturschutzgebiet	- NSG VIE-031 „Fritzbruch“ (Umfeld)	nein	ja	ja,- Vorkommen eines NSG im Umfeld

2. Ermittlung Bestand und Bewertung der Umweltauswirkungen						
	Schutzgut		Bestand, Beschreibung derzeitiger Umweltzustand	Betroffenheit		Voraussichtliche erhebliche Umweltauswirkungen
				Plan gebiet	Umfeld	
2.06		planungsrelevante Arten (Tiere, Pflanzen)	weder im Plangebiet noch im Umfeld vorhanden	nein	nein	nein
2.07		§ 30 BNatSchG- bzw. § 62 LG-NW-Biotope	im Plangebiet nicht vorhanden	nein	---	nein
2.08		Schutzwürdige Biotope	im Plangebiet nicht vorhanden	nein	---	nein
2.09		Biotopverbundfläche	- VB-D-4604-003: Mittlere Niersaue (herausragende Bedeutung)	ja	---	ja,- Flächeninanspruchnahme einer Biotopverbundfläche mit herausragender Bedeutung
2.10	Boden	Schutzwürdige Böden	im Plangebiet nicht vorhanden	nein	---	nein
2.11	Wasser	Wasserschutzgebiet	im Plangebiet nicht vorhanden	nein	---	nein
2.12		Überschwemmungsgebiet	im Plangebiet nicht vorhanden	nein	---	nein
2.13	Klima / Luft	klimatechnische und lufthygienische Ausgleichsräume	- Offenland mit klimatischer Ausgleichsfunktion	ja	---	nein,- keine erheblichen Umweltauswirkungen auf das Regionalklima; mögliche lokale Klimaauswirkungen werden vorhaben- bzw. standortbezogen auf nachgeordneter Ebene geprüft
2.14		klimatechnische Böden	im Plangebiet nicht vorhanden	nein	---	nein
2.15	Landschaft	Naturpark	im Plangebiet nicht vorhanden	nein	---	nein
2.16		Landschaftsschutzgebiet	- LSG Niersniederung (Plangebiet, Umfeld)	ja	ja	nein,- vorhaben- und standortbezogene Prüfung auf nachgeordneter Planungs- und Zulassungsebene
2.17		Unzerschnittene verkehrsarme Räume	im Plangebiet nicht vorhanden	nein	---	nein
2.18		Geschützter Landschaftsbestandteil	im Plangebiet nicht vorhanden	nein	---	nein
2.19	Kultur- und sonstige Sachgüter	bedeutende Kulturlandschaften	im Plangebiet nicht vorhanden	nein	---	nein
2.20		Kulturdenkmäler / Bodendenkmäler	im Plangebiet nicht vorhanden	nein	---	nein

3. Berücksichtigung der Ergebnisse der Umweltprüfung		
3.01	Nullvariante (Entwicklung bei Nichtumsetzung der Planung)	gemäß bestehendem GEP: - ASB
3.02	Gründe für die Wahl des geprüften Bereichs; Alternativen	Die Auswahl dieses Standortes beruht auf einer planerischen Gesamtkonzeption. Zur Erläuterung der konzeptionellen Grundlagen und tragenden Entscheidungsgründe zur Darstellung von Bereichen für eine Siedlungsnutzung wird auf die Ausführungen in der Begründung zur zeichnerischen Darstellung verwiesen (Kap. 7 der Begründung). Mit Blick auf die besondere Berücksichtigung der Belange der Umwelt wurden Raumwiderstandskarten mit relevanten Umweltinformationen erarbeitet und frühzeitig in die planerische Entscheidung einbezogen, um möglichst verträgliche Standorte zu identifizieren. Die Vorgehensweise ist im Umweltbericht unter Kap. 7 näher beschrieben.
3.03	Maßnahmen zur Vermeidung, Verringerung und zum Ausgleich der nachteiligen Auswirkungen	Vgl. hierzu Kap. 6 des Umweltberichts
3.04	Hinweise für eine weitergehende Umweltprüfung auf nachfolgenden Planebenen	Die Beschreibung und Bewertung der voraussichtlich erheblichen Umweltauswirkungen auf die Schutzgüter gemäß § 9 Abs. 1 ROG ist auf den nachgeordneten Planungs- und Zulassungsebenen weiter zu konkretisieren (insbesondere im Rahmen der UVP und Eingriffsregelung). Es sind insbesondere die Auswirkungen auf die folgenden schutzgutbezogenen Kriterien zu berücksichtigen: - Naturschutzgebiet - Biotopverbundfläche - klimatische und lufthygienische Ausgleichsräume - Landschaftsschutzgebiet - bedeutenden Kulturlandschaften
4. Zusammenfassende Einschätzung der Erheblichkeit der Umweltauswirkungen		
Hinsichtlich der schutzgutbezogenen Beurteilung sind voraussichtlich erhebliche Umweltauswirkungen bei zwei Kriterien (Naturschutzgebiet, Biotopverbundfläche) zu erwarten, so dass die Umweltauswirkungen schutzgutübergreifend als erheblich eingeschätzt werden.		

Wee_008_A_ASB / Wee_008_ASB / Wee_015_ASB

1.	Allgemeine Informationen	Kartenausschnitt (M. 1:50.000)
1.01	Kreis Kleve	
1.02	Kommune Weeze	
1.03	Größe / Länge ca. 21,2 ha	
1.04	Reg.Plan-Darstellung bisher Allgemeine Freiraum und Agrarbereiche	
1.05	Reg.Plan-Darstellung geplant ASB	
1.06	Bestandsbeschreibung (Realnutzung) Ackerfläche, untergeordnetes Wegenetz, Siedlungsstrukturen, linienhafte Gehölzstruktur, kleiner Bach, Landesstraße	
1.07	Vorbelastungen bestehende Siedlungsfläche innerhalb des Plangebiets; dichte Siedlungsbebauung östlich angrenzend an das Plangebiet; Gewerbefläche südlich an das Plangebiet angrenzend, L 361 südwestlich an der Grenze des Plangebietes verlaufend, L 5 quert das Plangebiet im Süden	

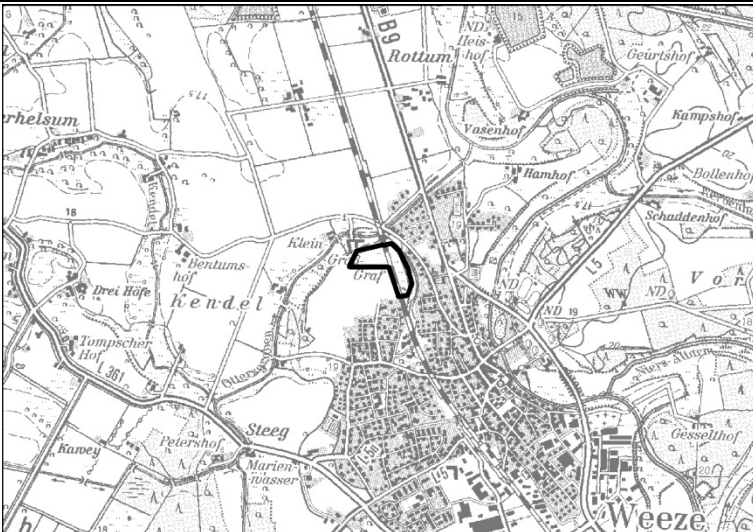
2. Ermittlung Bestand und Bewertung der Umweltauswirkungen

	Schutzgut	Bestand, Beschreibung derzeitiger Umweltzustand	Betroffenheit		Voraussichtliche erhebliche Umweltauswirkungen	
			Plan gebiet	Umfeld		
2.01	Menschen, einschließlich der menschlichen Gesundheit	Kurorte / -gebiete- und Erholungsorte / - gebiete	im Plangebiet nicht vorhanden	nein	---	nein
2.02		Erholen (lärmarme Räume)	im Plangebiet nicht vorhanden	nein	---	nein
2.03		Wohnen	im Plangebiet nicht vorhanden	nein	nein	nein
2.04	Tiere, Pflanzen, biologische Vielfalt	FFH- / Vogelschutzgebiet	weder im Plangebiet noch im Umfeld vorhanden	nein	nein	nein
2.05		Naturschutzgebiet	weder im Plangebiet noch im Umfeld vorhanden	nein	nein	nein
2.06		planungsrelevante Arten	weder im Plangebiet noch im Umfeld	nein	nein	nein

2. Ermittlung Bestand und Bewertung der Umweltauswirkungen						
	Schutzgut	Bestand, Beschreibung derzeitiger Umweltzustand	Betroffenheit		Voraussichtliche erhebliche Umweltauswirkungen	
			Plan gebiet	Umfeld		
		(Tiere, Pflanzen)	vorhanden			
2.07		§ 30 BNatSchG- bzw. § 62 LG-NW-Biotope	im Plangebiet nicht vorhanden	nein	---	nein
2.08		Schutzwürdige Biotope	im Plangebiet nicht vorhanden	nein	---	nein
2.09		Biotopverbundfläche	im Plangebiet nicht vorhanden	nein	---	nein
2.10	Boden	Schutzwürdige Böden	- Humusbraunerde (sw1_ff)	ja	---	ja,- Flächeninanspruchnahme eines schutzwürdigen Bodens
2.11	Wasser	Wasserschutzgebiet	im Plangebiet nicht vorhanden	nein	---	nein
2.12		Überschwemmungsgebiet	im Plangebiet nicht vorhanden	nein	---	nein
2.13	Klima / Luft	klimatechnische und lufthygienische Ausgleichsräume	- Offenland mit klimatischer Ausgleichsfunktion	ja	---	nein,- keine erheblichen Umweltauswirkungen auf das Regionalklima; mögliche lokale Klimaauswirkungen werden vorhaben- bzw. standortbezogen auf nachgeordneter Ebene geprüft
2.14		klimatechnische Böden	- Gley	ja	---	ja,- Flächeninanspruchnahme eines klimarelevanten Bodens
2.15	Landschaft	Naturpark	weder im Plangebiet noch im Umfeld vorhanden	nein	nein	nein
2.16		Landschaftsschutzgebiet	- LP 10-3.3.1 (Umfeld)	nein	ja	vorhaben- und standortbezogene Prüfung auf nachgeordneter Planungs- und Zulassungsebene
2.17		Unzerschnittene verkehrsarme Räume	Im Plangebiet nicht vorhanden	nein	---	nein
2.18		Geschützter Landschaftsbestandteil	im Plangebiet nicht vorhanden	nein	---	nein
2.19	Kultur- und sonstige Sachgüter	bedeutende Kulturlandschaften	RPD 027: Kendel bei Gaesdonk (Goch, Weeze)	ja	---	ja,- Flächeninanspruchnahme eines regional bedeutsamen Kulturlandschaftsbereiches
2.20		Kulturdenkmäler / Bodendenkmäler	im Plangebiet nicht vorhanden	nein	---	nein

3. Berücksichtigung der Ergebnisse der Umweltprüfung		
3.01	Nullvariante (Entwicklung bei Nichtumsetzung der Planung)	gemäß bestehendem GEP99: - Allgemeine Freiraum und Agrarbereiche
3.02	Gründe für die Wahl des geprüften Bereichs; Alternativen	Die Auswahl dieses Standortes beruht auf einer planerischen Gesamtkonzeption. Zur Erläuterung der konzeptionellen Grundlagen und tragenden Entscheidungsgründe zur Darstellung von Allgemeinen Siedlungsbereichen wird auf die Ausführungen in der Begründung zur zeichnerischen Darstellung verwiesen (Kap. 7 der Begründung). Mit Blick auf die besondere Berücksichtigung der Belange der Umwelt wurden Raumwiderstandskarten mit relevanten Umweltinformationen erarbeitet und frühzeitig in die planerische Entscheidung einbezogen, um möglichst verträgliche Standorte zu identifizieren. Die Vorgehensweise ist im Umweltbericht unter Kap. 7 näher beschrieben.
3.03	Maßnahmen zur Vermeidung, Verringerung und zum Ausgleich der nachteiligen Auswirkungen	Vgl. hierzu Kap. 6 des Umweltberichts
3.04	Hinweise für eine weitergehende Umweltprüfung auf nachfolgenden Planebenen	Die Beschreibung und Bewertung der voraussichtlich erheblichen Umweltauswirkungen auf die Schutzgüter gemäß § 9 Abs. 1 ROG ist auf den nachgeordneten Planungs- und Zulassungsebenen weiter zu konkretisieren (insbesondere im Rahmen der UVP und Eingriffsregelung). Es sind insbesondere die Auswirkungen auf die folgenden schutzgutbezogenen Kriterien zu berücksichtigen: - schutzwürdige Böden - klimatische und lufthygienische Ausgleichsräume - klimarelevante Böden - Landschaftsschutzgebiet - bedeutende Kulturlandschaften
4. Zusammenfassende Einschätzung der Erheblichkeit der Umweltauswirkungen		
Hinsichtlich der schutzgutbezogenen Beurteilung sind voraussichtlich erhebliche Umweltauswirkungen bei drei Kriterien (schutzwürdige Böden, klimarelevante Böden, bedeutende Kulturlandschaften) zu erwarten, so dass die Umweltauswirkungen schutzgutübergreifend als erheblich eingeschätzt werden.		

Wee_ASRES_A_002 (2116-16)

1.	Allgemeine Informationen	Kartenausschnitt (M. 1:50.000)
1.01	Kreis Kleve	
1.02	Kommune Weeze	
1.03	Größe / Länge ca. 7,75 6,3 ha	
1.04	Reg.Plan-Darstellung bisher ASB, Schienenwege für den überregionalen und regionalen Verkehr	
1.05	Reg.Plan-Darstellung geplant ASB, Schienenwege für den überregionalen und regionalen Verkehr	
1.06	Bestandsbeschreibung (Realnutzung) Ackerfläche, Siedlungsfläche, Bahntrasse	
1.07	Vorbelastungen Dichte Siedlungsbebauung in der unmittelbaren Umgebung; Bahntrasse quert das Plangebiet	

2. Ermittlung Bestand und Bewertung der Umweltauswirkungen

	Schutzgut	Bestand, Beschreibung derzeitiger Umweltzustand	Betroffenheit		Voraussichtliche erhebliche Umweltauswirkungen	
			Plan gebiet	Umfeld		
2.01	Menschen, einschließlich der menschlichen Gesundheit	Kurorte / -gebiete- und Erholungsorte / - gebiete	im Plangebiet nicht vorhanden	nein	---	nein
2.02		Erholen (lärmarme Räume)	im Plangebiet nicht vorhanden	nein	---	nein
2.03		Wohnen	weder im Plangebiet noch im Umfeld vorhanden	nein	nein	nein
2.04	Tiere, Pflanzen, biologische Vielfalt	FFH- / Vogelschutzgebiet	weder im Plangebiet noch im Umfeld vorhanden	nein	nein	nein
2.05		Naturschutzgebiet	weder im Plangebiet noch im Umfeld vorhanden	nein	nein	nein

2. Ermittlung Bestand und Bewertung der Umweltauswirkungen						
	Schutzgut	Bestand, Beschreibung derzeitiger Umweltzustand	Betroffenheit		Voraussichtliche erhebliche Umweltauswirkungen	
			Plan gebiet	Umfeld		
2.06		planungsrelevante Arten (Tiere, Pflanzen)	weder im Plangebiet noch im Umfeld vorhanden	nein	nein	nein
2.07		§ 30 BNatSchG- bzw. § 62 LG-NW-Biotope	im Plangebiet nicht vorhanden	nein	---	nein
2.08		Schutzwürdige Biotope	im Plangebiet nicht vorhanden	nein	---	nein
2.09		Biotopverbundfläche	- VB-D-4303-0004: Ottersgraben (besondere Bedeutung)	ja	---	nein,- keine Flächeninanspruchnahme einer Biotopverbundfläche mit herausragender Bedeutung
2.10	Boden	Schutzwürdige Böden	- Humusbraunerde (sw1_ff) - Niedermoor (sw3_bm)	ja	---	ja,- Flächeninanspruchnahme von schutzwürdigen Böden
2.11	Wasser	Wasserschutzgebiet	im Plangebiet nicht vorhanden	nein	---	nein
2.12		Überschwemmungsgebiet	im Plangebiet nicht vorhanden - HQ Extrem Niersystem	nein ja	---	nein, - keine Flächeninanspruchnahme eines festgesetzten Überschwemmungsgebietes
2.13	Klima / Luft	klimatische und lufthygienische Ausgleichsräume	- Offenland mit klimatischer Ausgleichsfunktion	ja	---	nein,- keine erheblichen Umweltauswirkungen auf das Regionalklima; mögliche lokale Klimaauswirkungen werden vorhaben- bzw. standortbezogen auf nachgeordneter Ebene geprüft
2.14		klimarelevante Böden	- Gley - Niedermoor	ja	---	ja,- Flächeninanspruchnahme eines klimarelevanten Bodens
2.15	Landschaft	Naturpark	weder im Plangebiet noch im Umfeld vorhanden	nein	nein	nein
2.16		Landschaftsschutzgebiet	- LP10-3.3.1 (Plangebiet und Umfeld)	ja	ja	vorhaben- und standortbezogene Prüfung auf nachgeordneter Planungs- und Zulassungsebene
2.17		Unzerschnittene verkehrsarme Räume	-UZVR-4303-004 (<1 qkm) - UZVR-4302-015 (10-50 qkm)	ja	---	ja nein,- keine Flächeninanspruchnahme eines UZVR >10-50 qkm
2.18		Geschützter Landschaftsbestandteil	im Plangebiet nicht vorhanden	nein	---	nein
2.19	Kultur- und sonstige Sachgüter	bedeutende Kulturlandschaften	- RPD 027: Kendel bei Gaesdonk (Goch, Weeze)	ja	---	ja,-Flächeninanspruchnahme eines regional bedeutsamen Kulturlandschaftsbereiches

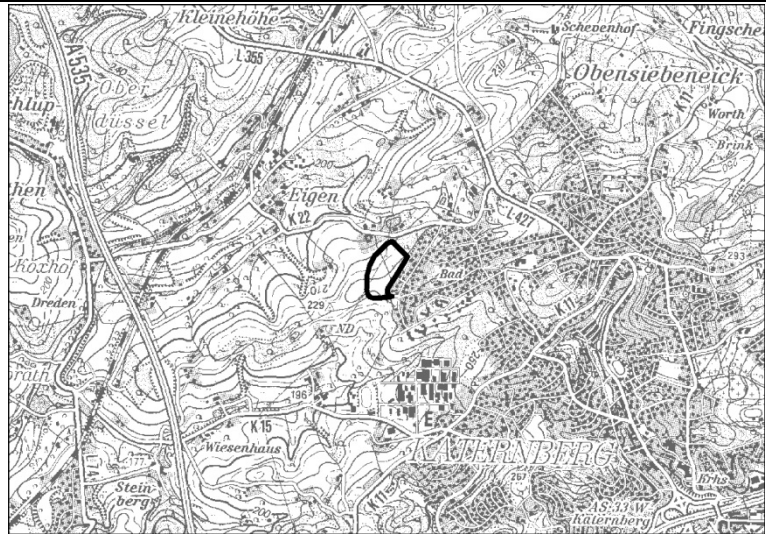
2. Ermittlung Bestand und Bewertung der Umweltauswirkungen						
	Schutzgut		Bestand, Beschreibung derzeitiger Umweltzustand	Betroffenheit		Voraussichtliche erhebliche Umweltauswirkungen
				Plan gebiet	Umfeld	
2.20		Kulturdenkmäler / Bodendenkmäler	im Plangebiet nicht vorhanden	nein	---	nein
3. Berücksichtigung der Ergebnisse der Umweltprüfung						
3.01	Nullvariante (Entwicklung bei Nichtumsetzung der Planung)		gemäß bestehendem GEP99: - ASB - Schienenwege für den überregionalen und regionalen Verkehr			
3.02	Gründe für die Wahl des geprüften Bereichs; Alternativen		Die Auswahl dieses Standortes beruht auf einer planerischen Gesamtkonzeption. Zur Erläuterung der konzeptionellen Grundlagen und tragenden Entscheidungsgründe zur Darstellung von Bereichen für eine Siedlungsnutzung wird auf die Ausführungen in der Begründung zur zeichnerischen Darstellung verwiesen (Kap. 7 der Begründung). Mit Blick auf die besondere Berücksichtigung der Belange der Umwelt wurden Raumwiderstandskarten mit relevanten Umweltinformationen erarbeitet und frühzeitig in die planerische Entscheidung einbezogen, um möglichst verträgliche Standorte zu identifizieren. Die Vorgehensweise ist im Umweltbericht unter Kap. 7 näher beschrieben.			
3.03	Maßnahmen zur Vermeidung, Verringerung und zum Ausgleich der nachteiligen Auswirkungen		vgl. hierzu Kap. 6 des Umweltberichts			
3.04	Hinweise für eine weitergehende Umweltprüfung auf nachfolgenden Planebenen		Die Beschreibung und Bewertung der voraussichtlich erheblichen Umweltauswirkungen auf die Schutzgüter gemäß § 9 Abs. 1 ROG ist auf den nachgeordneten Planungs- und Zulassungsebenen weiter zu konkretisieren (insbesondere im Rahmen der UVP und Eingriffsregelung). Es sind insbesondere die Auswirkungen auf die folgenden schutzgutbezogenen Kriterien zu berücksichtigen: - Biotopverbundfläche - schutzwürdige Böden - Überschwemmungsgebiet - klimatische und lufthygienische Ausgleichsräume - klimarelevante Böden - Landschaftsschutzgebiet - unzerschnittene verkehrsarme Räume - bedeutende Kulturlandschaften			

4. Zusammenfassende Einschätzung der Erheblichkeit der Umweltauswirkungen

Hinsichtlich der schutzgutbezogenen Beurteilung sind voraussichtlich erhebliche Umweltauswirkungen bei ~~vier~~-~~drei~~ Kriterien (schutzwürdige Böden, klimarelevante Böden, ~~unzerschnittene verkehrsarme Räume~~, bedeutende Kulturlandschaftsbereiche) zu erwarten, so dass die Umweltauswirkungen schutzgutübergreifend als erheblich eingeschätzt werden.

Wup_002_ASBRES (20-72) - Alternative

1. Allgemeine Informationen		Kartenausschnitt (M. 1:50.000)
1.01	Kreis	---
1.02	Kommune	Wuppertal
1.03	Größe / Länge	ca. 5,5 ha
1.04	Reg.Plan-Darstellung bisher	Allgemeiner Siedlungsbereich
1.05	Reg.Plan-Darstellung geplant	ASB
1.06	Bestandsbeschreibung (Realnutzung)	Ackerland mit größeren Gehölzflächen im Norden und Süden des Plangebietes
1.07	Vorbelastungen	<ul style="list-style-type: none"> - K 22 grenzt nördlich an das Plangebiet - östlich dichte Siedlungsbebauung (W-Katernberg) - Hochspannungstrasse quert das Plangebiet



2. Ermittlung Bestand und Bewertung der Umweltauswirkungen

	Schutzgut	Bestand, Beschreibung derzeitiger Umweltzustand	Betroffenheit		Voraussichtliche erhebliche Umweltauswirkungen	
			Plan gebiet	Umfeld		
2.01	Menschen, einschließlich der menschlichen Gesundheit	Kurorte / -gebiete- und Erholungsorte / - gebiete	im Plangebiet nicht vorhanden	nein	---	nein
2.02		Erholen (lärmarme Räume)	im Plangebiet nicht vorhanden	nein	---	nein
2.03		Wohnen	weder im Plangebiet noch im Umfeld vorhanden	nein	nein	nein
2.04	Tiere, Pflanzen, biologische Vielfalt	FFH- / Vogelschutzgebiet	weder im Plangebiet noch im Umfeld vorhanden	nein	nein	nein
2.05		Naturschutzgebiet	weder im Plangebiet noch im Umfeld vorhanden	nein	nein	nein
2.06		planungsrelevante Arten (Tiere, Pflanzen)	weder im Plangebiet noch im Umfeld vorhanden	nein	nein	nein

2. Ermittlung Bestand und Bewertung der Umweltauswirkungen						
	Schutzgut		Bestand, Beschreibung derzeitiger Umweltzustand	Betroffenheit		Voraussichtliche erhebliche Umweltauswirkungen
				Plan gebiet	Umfeld	
2.07		§ 30 BNatSchG- bzw. § 62 LG-NW-Biotope	im Plangebiet nicht vorhanden	nein	---	nein
2.08		Schutzwürdige Biotope	im Plangebiet nicht vorhanden	nein	---	nein
2.09		Biotopverbundfläche	im Plangebiet nicht vorhanden	nein	---	nein
2.10	Boden	Schutzwürdige Böden	im Plangebiet nicht vorhanden	nein	---	nein
2.11	Wasser	Wasserschutzgebiet	im Plangebiet nicht vorhanden	nein	---	nein
2.12		Überschwemmungsgebiet	im Plangebiet nicht vorhanden	nein	---	nein
2.13	Klima / Luft	klimatische und lufthygienische Ausgleichsräume	- Offenland mit klimatischer Ausgleichsfunktion	ja	---	nein,- keine erheblichen Umweltauswirkungen auf das Regionalklima; mögliche lokale Klimaauswirkungen werden vorhaben- bzw. standortbezogen auf nachgeordneter Ebene geprüft
2.14		klimarelevante Böden	im Plangebiet nicht vorhanden	nein	---	nein
2.15	Landschaft	Naturpark	weder im Plangebiet noch im Umfeld vorhanden	nein	nein	nein
2.16		Landschaftsschutzgebiet	- LSG ohne nähere Angaben im Plangebiet und Umfeld	ja	ja	vorhaben- und standortbezogene Prüfung auf nachgeordneter Planungs- und Zulassungsebene
2.17		Unzerschnittene verkehrsarme Räume	- UZVR-4708-065 (1-5 qkm)	ja	---	nein,- keine Flächeninanspruchnahme eines UZVR 10-50 qkm
2.18		Geschützter Landschaftsbestandteil	im Plangebiet nicht vorhanden	nein	---	nein
2.19	Kultur- und sonstige Sachgüter	bedeutende Kulturlandschaften	im Plangebiet nicht vorhanden	nein	---	nein
2.20		Kulturdenkmäler / Bodendenkmäler	im Plangebiet nicht vorhanden	nein	---	nein

3. Berücksichtigung der Ergebnisse der Umweltprüfung		
3.01	Nullvariante (Entwicklung bei Nichtumsetzung der Planung)	gemäß GEP99: - Allgemeiner Siedlungsbereich
3.02	Gründe für die Wahl des geprüften Bereichs; Alternativen	Die Auswahl dieses Standortes beruht auf einer planerischen Gesamtkonzeption. Zur Erläuterung der konzeptionellen Grundlagen und tragenden Entscheidungsgründe zur Darstellung von allgemeinen Siedlungsbereichen wird auf die Ausführungen in der Begründung zur zeichnerischen Darstellung verwiesen (Kapitel 7 der Begründung). Mit Blick auf die besondere Berücksichtigung der Belange der Umwelt wurden Raumwiderstandskarten mit relevanten Umweltinformationen erarbeitet und frühzeitig in die planerische Entscheidung einbezogen, um möglichst verträgliche Standorte zu identifizieren. Die Vorgehensweise ist im Umweltbericht unter Kapitel 7 näher beschrieben.
3.03	Maßnahmen zur Vermeidung, Verringerung und zum Ausgleich der nachteiligen Auswirkungen	vgl. hierzu Kap. 6 des Umweltberichts
3.04	Hinweise für eine weitergehende Umweltprüfung auf nachfolgenden Planebenen	Die Beschreibung und Bewertung der voraussichtlich erheblichen Umweltauswirkungen auf die Schutzgüter gemäß § 9 Abs. 1 ROG ist auf den nachgeordneten Planungs- und Zulassungsebenen weiter zu konkretisieren (insbesondere im Rahmen der UVP und Eingriffsregelung). Es sind insbesondere die Auswirkungen auf die folgenden schutzgutbezogenen Kriterien zu berücksichtigen: - klimatische und lufthygienische Ausgleichsräume - Landschaftsschutzgebiet - unzerschnittene verkehrsarme Räume
4. Zusammenfassende Einschätzung der Erheblichkeit der Umweltauswirkungen		
Hinsichtlich der schutzgutbezogenen Beurteilung sind voraussichtlich erhebliche Umweltauswirkungen bei keinem Kriterium zu erwarten, so dass die Umweltauswirkungen schutzgutübergreifend als nicht erheblich eingeschätzt werden.		

Wup_005_ASBRES (20-70)

1. Allgemeine Informationen		Kartenausschnitt (M. 1:50.000)
1.01	Kreis	---
1.02	Kommune	Wuppertal
1.03	Größe / Länge	ca. 12,8 ha
1.04	Reg.Plan-Darstellung bisher	Allgemeiner Siedlungsbereich (ASB)
1.05	Reg.Plan-Darstellung geplant	ASB
1.06	Bestandsbeschreibung (Realnutzung)	Ackerland mit vereinzelt Gehölzstrukturen und Einzelhofbebauung
1.07	Vorbelastungen	- Siedlungsstrukturen (W-Barmen, Nächstebreck West) westlich sowie Gewerbeansiedlungen südlich des Plangebietes




2. Ermittlung Bestand und Bewertung der Umweltauswirkungen

	Schutzgut	Bestand, Beschreibung derzeitiger Umweltzustand	Betroffenheit		Voraussichtliche erhebliche Umweltauswirkungen	
			Plan gebiet	Umfeld		
2.01	Menschen, einschließlich der menschlichen Gesundheit	Kurorte / -gebiete- und Erholungsorte / - gebiete	im Plangebiet nicht vorhanden	nein	---	nein
2.02		Erholen (lärmarme Räume)	im Plangebiet nicht vorhanden	nein	---	nein
2.03		Wohnen	- im Plangebiet nicht vorhanden - im 1.500m-Umfeld Vorkommen einer stark emittierenden Planfestlegung (Autobahn BAB 46)	nein	ja	ja,- Vorkommen einer stark emittierenden Planfestlegung (BAB A 46) im Umfeld
2.04	Tiere, Pflanzen, biologische Vielfalt	FFH- / Vogelschutzgebiet	weder im Plangebiet noch im Umfeld vorhanden	nein	nein	nein
2.05		Naturschutzgebiet	weder im Plangebiet noch im Umfeld vorhanden	nein	nein	nein

2. Ermittlung Bestand und Bewertung der Umweltauswirkungen						
	Schutzgut		Bestand, Beschreibung derzeitiger Umweltzustand	Betroffenheit		Voraussichtliche erhebliche Umweltauswirkungen
				Plan gebiet	Umfeld	
2.06		planungsrelevante Arten (Tiere, Pflanzen)	weder im Plangebiet noch im Umfeld vorhanden	nein	nein	nein
2.07		§ 30 BNatSchG- bzw. § 62 LG-NW-Biotope	im Plangebiet nicht vorhanden	nein	---	nein
2.08		Schutzwürdige Biotope	im Plangebiet nicht vorhanden	nein	---	nein
2.09		Biotopverbundfläche	im Plangebiet nicht vorhanden	nein	---	nein
2.10	Boden	Schutzwürdige Böden	- Kolluvisol (sw3_ff) - Pseudogley-Parabraunerde (sw1_ff)	ja	---	ja,- Flächeninanspruchnahme eines schutzwürdigen Bodens
2.11	Wasser	Wasserschutzgebiet	im Plangebiet nicht vorhanden	nein	---	nein
2.12		Überschwemmungsgebiet	im Plangebiet nicht vorhanden	nein	---	nein
2.13	Klima / Luft	klimatische und lufthygienische Ausgleichsräume	- Offenland mit klimatischer Ausgleichsfunktion	ja	---	nein,- keine erheblichen Umweltauswirkungen auf das Regionalklima; mögliche lokale Klimaauswirkungen werden vorhaben- bzw. standortbezogen auf nachgeordneter Ebene geprüft
2.14		klimarelevante Böden	im Plangebiet nicht vorhanden	nein	---	nein
2.15	Landschaft	Naturpark	weder im Plangebiet noch im Umfeld vorhanden	nein	nein	nein
2.16		Landschaftsschutzgebiet	- LSG ohne nähere Angaben (Plangebiet und Umfeld)	ja	ja	vorhaben- und standortbezogene Prüfung auf nachgeordneter Planungs- und Zulassungsebene
2.17		Unzerschnittene verkehrsarme Räume	- UZVR-4709-017 (<1 qkm)	ja	---	nein,- keine Flächeninanspruchnahme eines UZVR 10-50 qkm
2.18		Geschützter Landschaftsbestandteil	- LB 2.4.20	ja	---	ja,- Flächeninanspruchnahme eines geschützten Landschaftsbestandteils
2.19	Kultur- und sonstige Sachgüter	bedeutende Kulturlandschaften	im Plangebiet nicht vorhanden	nein	---	nein
2.20		Kulturdenkmäler / Bodendenkmäler	im Plangebiet nicht vorhanden	nein	---	nein

3. Berücksichtigung der Ergebnisse der Umweltprüfung		
3.01	Nullvariante (Entwicklung bei Nichtumsetzung der Planung)	gemäß bestehendem GEP99: - Allgemeiner Siedlungsbereich
3.02	Gründe für die Wahl des geprüften Bereichs; Alternativen	Die Auswahl dieses Standortes beruht auf einer planerischen Gesamtkonzeption. Zur Erläuterung der konzeptionellen Grundlagen und tragenden Entscheidungsgründe zur Darstellung von allgemeinen Siedlungsbereichen wird auf die Ausführungen in der Begründung zur zeichnerischen Darstellung verwiesen (Kapitel 7 der Begründung). Mit Blick auf die besondere Berücksichtigung der Belange der Umwelt wurden Raumwiderstandskarten mit relevanten Umweltinformationen erarbeitet und frühzeitig in die planerische Entscheidung einbezogen, um möglichst verträgliche Standorte zu identifizieren. Die Vorgehensweise ist im Umweltbericht unter Kapitel 7 näher beschrieben.
3.03	Maßnahmen zur Vermeidung, Verringerung und zum Ausgleich der nachteiligen Auswirkungen	vgl. hierzu Kap. 6 des Umweltberichts
3.04	Hinweise für eine weitergehende Umweltprüfung auf nachfolgenden Planebenen	Die Beschreibung und Bewertung der voraussichtlich erheblichen Umweltauswirkungen auf die Schutzgüter gemäß § 9 Abs. 1 ROG ist auf den nachgeordneten Planungs- und Zulassungsebenen weiter zu konkretisieren (insbesondere im Rahmen der UVP und Eingriffsregelung). Es sind insbesondere die Auswirkungen auf die folgenden schutzgutbezogenen Kriterien zu berücksichtigen: - Wohnen - schutzwürdige Böden - klimatische und lufthygienische Ausgleichsräume - Landschaftsschutzgebiet - unzerschnittene verkehrsarme Räume - geschützter Landschaftsbestandteil
4. Zusammenfassende Einschätzung der Erheblichkeit der Umweltauswirkungen		
Hinsichtlich der schutzgutbezogenen Beurteilung sind voraussichtlich erhebliche Umweltauswirkungen bei drei Kriterien (Wohnen, schutzwürdige Böden, geschützter Landschaftsbestandteil) zu erwarten, so dass die Umweltauswirkungen schutzgutübergreifend als erheblich eingeschätzt werden.		

Wup_006_ASBRES (20-73)						
1. Allgemeine Informationen			Kartenausschnitt (M. 1:50.000)			
1.01	Kreis	---				
1.02	Kommune	Wuppertal				
1.03	Größe / Länge	ca. 7,1 ha				
1.04	Reg.Plan-Darstellung bisher	ASB				
1.05	Reg.Plan-Darstellung geplant	Allgemeiner Siedlungsbereich				
1.06	Bestandsbeschreibung (Realnutzung)	Ackerland mit kleineren Gehölzstrukturen				
1.07	Vorbelastungen	- dichte Siedlungsbebauung (W-Dönberg) westlich des Plangebietes - K 7 verläuft südlich und L 433 nördlich des Plangebietes				
2. Ermittlung Bestand und Bewertung der Umweltauswirkungen						
	Schutzgut	Bestand, Beschreibung derzeitiger Umweltzustand	Betroffenheit		Voraussichtliche erhebliche Umweltauswirkungen	
			Plan gebiet	Umfeld		
2.01	Menschen, einschließlich der menschlichen Gesundheit	Kurorte / -gebiete- und Erholungsorte / - gebiete	im Plangebiet nicht vorhanden	nein	---	nein
2.02		Erholen (lärmarme Räume)	im Plangebiet nicht vorhanden	nein	---	nein
2.03		Wohnen	weder im Plangebiet noch im Umfeld vorhanden	nein	nein	nein
2.04	Tiere, Pflanzen, biologische Vielfalt	FFH- / Vogelschutzgebiet	weder im Plangebiet noch im Umfeld vorhanden	nein	nein	nein
2.05		Naturschutzgebiet	- NSG W-011: „Hohenhager Bach-tal und Umgebung“ (Plangebiet, Umfeld) - NSG W-018: „Deilbachtal“ (Um-	ja	ja	ja,- Flächeninanspruchnahme eines NSG und Vorkommen von NSG im Umfeld

2. Ermittlung Bestand und Bewertung der Umweltauswirkungen						
	Schutzgut	Bestand, Beschreibung derzeitiger Umweltzustand	Betroffenheit		Voraussichtliche erhebliche Umweltauswirkungen	
			Plan gebiet	Umfeld		
2.06		feld) - NSG W017: „In der Hagerbeck“ (Umfeld) planungsrelevante Arten (Tiere, Pflanzen) - Langflügelige Schwertschrecke (Umfeld) - Turmfalke (Umfeld) - Rauchschwalbe (Umfeld) - Grünspecht (Umfeld) - Hauhechel-Bläuling (Umfeld) - Grasfrosch (Umfeld) - Dorngrasmücke (Umfeld) - Gefleckte Heidelibelle (Umfeld)	nein	ja	nein,- kein verfahrenskritisches Vorkommen einer planungsrelevanten Art im Plangebiet oder im Umfeld	
2.07		§ 30 BNatSchG- bzw. § 62 LG-NW-Biotope	im Plangebiet nicht vorhanden	nein	---	nein
2.08		Schutzwürdige Biotope	im Plangebiet nicht vorhanden	nein	---	nein
2.09		Biotopverbundfläche	- VB-D-4709-023: Arroniderungsflächen zum NSG Hohenhagender Bachtal (besondere Bedeutung) - VB-D-4709-003: NSG Hohenhagender Bachtal (herausragende Bedeutung)	ja	---	ja,- Flächeninanspruchnahme von Biotopverbundflächen mit herausragender Bedeutung
2.10	Boden	Schutzwürdige Böden	- Pseudogley-Parabraunerde (sw1_ff) - Kolluvisol (sw3_ff)	ja	---	ja, - Flächeninanspruchnahme von schutzwürdigen Böden
2.11	Wasser	Wasserschutzgebiet	im Plangebiet nicht vorhanden	nein	---	nein
2.12		Überschwemmungsgebiet	im Plangebiet nicht vorhanden	nein	---	nein
2.13	Klima / Luft	klimatechnische und lufthygienische Ausgleichsräume	- Offenland mit klimatischer Ausgleichsfunktion	ja	---	nein,- keine erheblichen Umweltauswirkungen auf das Regionalklima; mögliche lokale Klimaauswirkungen werden vorhaben- bzw. standortbezogen auf nachgeordneter Ebene geprüft
2.14		klimatechnische Böden	- Gley	ja	---	ja,- Flächeninanspruchnahme eines klimatechnischen Boden

2. Ermittlung Bestand und Bewertung der Umweltauswirkungen						
	Schutzgut		Bestand, Beschreibung derzeitiger Umweltzustand	Betroffenheit		Voraussichtliche erhebliche Umweltauswirkungen
				Plan gebiet	Umfeld	
2.15	Landschaft	Naturpark	weder im Plangebiet noch im Umfeld vorhanden	nein	nein	nein
2.16		Landschaftsschutzgebiet	- LSG ohne nähere Angaben (Plan- gebiet) - Drei weitere LSG ohne nähere Angaben (Umfeld)	ja	ja	vorhaben- und standortbezogene Prüfung auf nachgeordneter Planungs- und Zulassungs- ebene
2.17		Unzerschnittene ver- kehrsarme Räume	- UZVR-4709-033 (<1 qkm)	ja	---	nein,- keine Flächeninanspruchnahme eines UZVR 10-50 qkm
2.18		Geschützter Landschafts- bestandteil	im Plangebiet nicht vorhanden	nein	---	nein
2.19		Kultur- und sonstige Sachgüter	bedeutende Kulturland- schaften	im Plangebiet nicht vorhanden	nein	---
2.20	Kulturdenkmäler / Boden- denkmäler		im Plangebiet nicht vorhanden	nein	---	nein
3. Berücksichtigung der Ergebnisse der Umweltprüfung						
3.01	Nullvariante (Entwicklung bei Nichtumsetzung der Planung)		gemäß bestehendem GEP99: - Allgemeiner Siedlungsbereich			
3.02	Gründe für die Wahl des geprüften Bereichs; Alternativen		Die Auswahl dieses Standortes beruht auf einer planerischen Gesamtkonzeption. Zur Erläuterung der kon- zeptionellen Grundlagen und tragenden Entscheidungsgründe zur Darstellung von allgemeinen Siedlungs- bereichen wird auf die Ausführungen in der Begründung zur zeichnerischen Darstellung verwiesen (Kapitel 7 der Begründung). Mit Blick auf die besondere Berücksichtigung der Belange der Umwelt wurden Raumwiderstandskarten mit relevanten Umweltinformationen erarbeitet und frühzeitig in die planerische Entscheidung einbezogen, um möglichst verträgliche Standorte zu identifizieren. Die Vorgehensweise ist im Umweltbericht unter Kapitel 7 näher beschrieben.			
3.03	Maßnahmen zur Vermeidung, Verringerung und zum Ausgleich der nachteiligen Auswirkungen		vgl. hierzu Kap. 6 des Umweltberichts			
3.04	Hinweise für eine weitergehende Umweltprüfung auf nachfolgenden Planebenen		Die Beschreibung und Bewertung der voraussichtlich erheblichen Umweltauswirkungen auf die Schutzgüter gemäß § 9 Abs. 1 ROG ist auf den nachgeordneten Planungs- und Zulassungsebenen weiter zu konkretisie- ren (insbesondere im Rahmen der UVP und Eingriffsregelung). Es sind insbesondere die Auswirkungen auf die folgenden schutzgutbezogenen Kriterien zu berücksichtigen: - Naturschutzgebiet - planungsrelevante Arten			

3.	Berücksichtigung der Ergebnisse der Umweltprüfung	
		<ul style="list-style-type: none"> - Biotopverbundfläche - schutzwürdige Böden - klimatische und lufthygienische Ausgleichsräume - klimarelevante Böden - Landschaftsschutzgebiet - unzerschnittene verkehrsarme Räume
4.	Zusammenfassende Einschätzung der Erheblichkeit der Umweltauswirkungen	
<p>Hinsichtlich der schutzgutbezogenen Beurteilung sind voraussichtlich erhebliche Umweltauswirkungen bei vier Kriterien (Naturschutzgebiet, Biotopverbundfläche, schutzwürdige Böden, klimarelevante Böden) zu erwarten, so dass die Umweltauswirkungen schutzgutübergreifend als erheblich eingeschätzt werden.</p>		

Wup_078_ASbfzN / Wup_086_ASbfzN / Wup_087_ASbfzN						
1.	Allgemeine Informationen		Kartenausschnitt (M. 1:30.000)			
1.01	Kreis	---				
1.02	Kommune	Wuppertal				
1.03	Größe / Länge	ca. 9,7 ha				
1.04	Reg.Plan-Darstellung bisher	GIB, BSLE, Regionaler Grünzug, Allgemeine Freiraum- und Agrarbereiche				
1.05	Reg.Plan-Darstellung geplant	ASbfzN				
1.06	Bestandsbeschreibung (Realnutzung)	Ackerfläche, Wäldchen				
1.07	Vorbelastungen	L 427 südlich angrenzend an das Plangebiet, Einzelsiedlung östlich angrenzend, Hochspannungsleitung östlich des Plangebietes				
2.	Ermittlung Bestand und Bewertung der Umweltauswirkungen					
	Schutzgut	Bestand, Beschreibung derzeitiger Umweltzustand	Betroffenheit		Voraussichtliche erhebliche Umweltauswirkungen	
			Plan gebiet	Umfeld		
2.01	Menschen, einschließlich der menschlichen Gesundheit	Kurorte / -gebiete- und Erholungsorte / - gebiete	im Plangebiet nicht vorhanden	nein	---	nein
2.02		Erholen (lärmarme Räume)	im Plangebiet nicht vorhanden	nein	---	nein
2.03		Wohnen	- im Umfeld des Plangebietes einzelne Siedlungsstrukturen	nein	ja	vorhaben- und standortbezogene Prüfung auf nachgeordneter Planungs- und Zulassungsebene
2.04	Tiere, Pflanzen, biologische Vielfalt	FFH- / Vogelschutzgebiet	weder im Plangebiet noch im Umfeld vorhanden	nein	nein	nein
2.05		Naturschutzgebiet	weder im Plangebiet noch im Umfeld vorhanden	nein	nein	nein

2. Ermittlung Bestand und Bewertung der Umweltauswirkungen						
	Schutzgut	Bestand, Beschreibung derzeitiger Umweltzustand	Betroffenheit		Voraussichtliche erhebliche Umweltauswirkungen	
			Plan gebiet	Umfeld		
2.06		planungsrelevante Arten (Tiere, Pflanzen)	weder im Plangebiet noch im Umfeld vorhanden	nein	nein	nein
2.07		§ 30 BNatSchG- bzw. § 62 LG-NW-Biotope	im Plangebiet nicht vorhanden	nein	---	nein
2.08		Schutzwürdige Biotope	im Plangebiet nicht vorhanden	nein	---	nein
2.09		Biotopverbundfläche	- VB-D-4708-038: Ackerkorridor südöstlich Wülfrath und Neviges (besondere Bedeutung)	ja	---	nein,- keine Flächeninanspruchnahme einer Biotopverbundfläche mit herausragender Bedeutung
2.10	Boden	Schutzwürdige Böden	- Pseudogley-Kolluvisol (sw2_ff) - Kolluvisol (sw3_ff)	ja	---	ja,- Flächeninanspruchnahme eines schutzwürdigen Bodens
2.11	Wasser	Wasserschutzgebiet	im Plangebiet nicht vorhanden	nein	---	nein
2.12		Überschwemmungsgebiet	im Plangebiet nicht vorhanden	nein	---	nein
2.13	Klima / Luft	klimatische und lufthygienische Ausgleichsräume	- Offenland mit klimatischer Ausgleichsfunktion	ja	---	nein,- keine erheblichen Umweltauswirkungen auf das Regionalklima; mögliche lokale Klimaauswirkungen werden vorhaben- bzw. standortbezogen auf nachgeordneter Ebene geprüft
2.14		klimarelevante Böden	im Plangebiet nicht vorhanden	nein	---	nein
2.15	Landschaft	Naturpark	weder im Plangebiet noch im Umfeld vorhanden	nein	nein	nein
2.16		Landschaftsschutzgebiet	- LSG (keine weiteren Angaben)	ja	ja	vorhaben- und standortbezogene Prüfung auf nachgeordneter Planungs- und Zulassungsebene; relevante Fläche im Umfeld
2.17		Unzerschnittene verkehrsarme Räume	- UZVR-1814 (> 5-10 qkm) - UZVR-1768 (1-5 qkm)	ja	---	nein,-keine Flächeninanspruchnahme eines UZVR 10-50 qkm
2.18		Geschützter Landschaftsbestandteil	im Plangebiet nicht vorhanden	nein	---	nein
2.19	Kultur- und sonstige Sachgüter	bedeutende Kulturlandschaften	im Plangebiet nicht vorhanden	nein	---	nein
2.20		Kulturdenkmäler / Bodendenkmäler	im Plangebiet nicht vorhanden	nein	---	nein

3. Berücksichtigung der Ergebnisse der Umweltprüfung		
3.01	Nullvariante (Entwicklung bei Nichtumsetzung der Planung)	gemäß bestehendem GEP99: - GIB - Allgemeine Freiraum- und Agrarbereiche - BSLE - Regionaler Grünzug
3.02	Gründe für die Wahl des geprüften Bereichs; Alternativen	Die Auswahl dieses Standortes beruht auf einer planerischen Gesamtkonzeption. Zur Erläuterung der konzeptionellen Grundlagen und tragenden Entscheidungsgründe zur Darstellung von ASB für zweckgebundene Nutzung wird auf die Ausführungen in der Begründung zur zeichnerischen Darstellung verwiesen (Kap. 7 der Begründung). Mit Blick auf die besondere Berücksichtigung der Belange der Umwelt wurden Raumwiderstandskarten mit relevanten Umweltinformationen erarbeitet und frühzeitig in die planerische Entscheidung einbezogen, um möglichst verträgliche Standorte zu identifizieren. Die Vorgehensweise ist im Umweltbericht unter Kap. 7 näher beschrieben.
3.03	Maßnahmen zur Vermeidung, Verringerung und zum Ausgleich der nachteiligen Auswirkungen	vgl. hierzu Kapitel 6 des Umweltberichtes.
3.04	Hinweise für eine weitergehende Umweltprüfung auf nachfolgenden Planebenen	Die Beschreibung und Bewertung der voraussichtlich erheblichen Umweltauswirkungen auf die Schutzgüter gemäß § 9 Abs. 1 ROG ist auf den nachgeordneten Planungs- und Zulassungsebenen weiter zu konkretisieren (insbesondere im Rahmen der UVP und Eingriffsregelung). Es sind insbesondere die Auswirkungen auf die folgenden schutzgutbezogenen Kriterien zu berücksichtigen: - Wohnen - Biotopverbundfläche - Schutzwürdige Böden - Klimatische und lufthygienische Ausgleichsräume - Landschaftsschutzgebiete - UVZR
4. Zusammenfassende Einschätzung der Erheblichkeit der Umweltauswirkungen		
Hinsichtlich der schutzgutbezogenen Beurteilung sind voraussichtlich erhebliche Umweltauswirkungen bei einem Kriterium (schutzwürdige Böden) zu erwarten, so dass die Umweltauswirkungen schutzgutübergreifend aufgrund der geringeren Gewichtung des Kriteriums als nicht erheblich eingeschätzt werden.		