

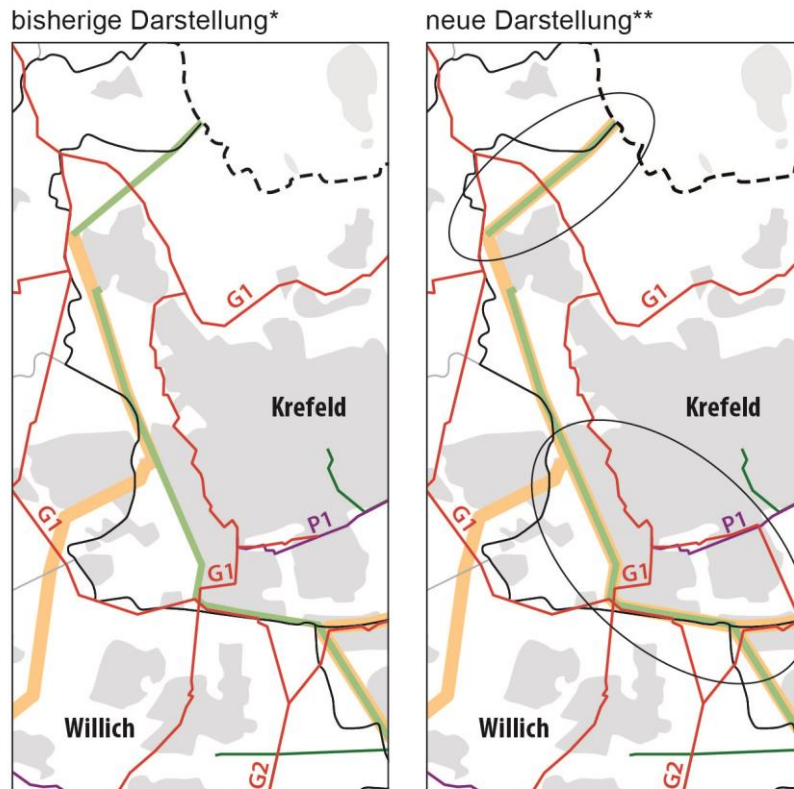
Für eine 3. Beteiligung zum RPD vorgesehene Änderungen

***Hier: Änderungen der graphischen Darstellung in der Beikarte 5B
im Vergleich zur Fassung gemäß Regionalratsbeschluss vom
23.06.2016***

Inhalt

Ä3BT-Beikarte-5B-KÜ-Willich-Krefeld Nr.01	2
Ä3BT-Beikarte-5B-KÜ-Kaarst-Neuss-Meerbusch Nr.01	3
Ä3BT-Beikarte-5B Rees Nr.01	4

Ä3BT-Beikarte-5B-KÜ-Willich-Krefeld Nr.01



*Darstellung gemäß RR-Beschluss vom 23.06.2016

**Derzeit beabsichtigte Darstellung (3. Beteiligung)

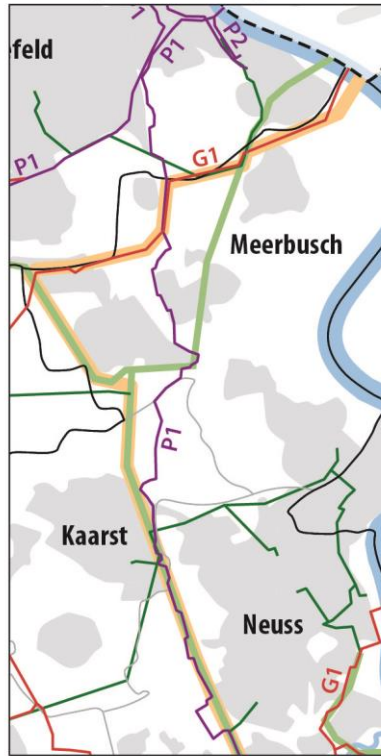
Begründung:

Die Darstellung in Beikarte 5B wird im Bereich des EnLAG-Vorhabens 14 „Niederrhein – Uftorf – Osterath“ an den aktuellen Planungsstand angepasst und als 380-kV-Leitung (gelbe Linie) dargestellt. Die Teilabschnitte im Planungsraum Düsseldorf sind bereits teilweise realisiert, planfestgestellt oder befinden sich im Planfeststellungsverfahren.

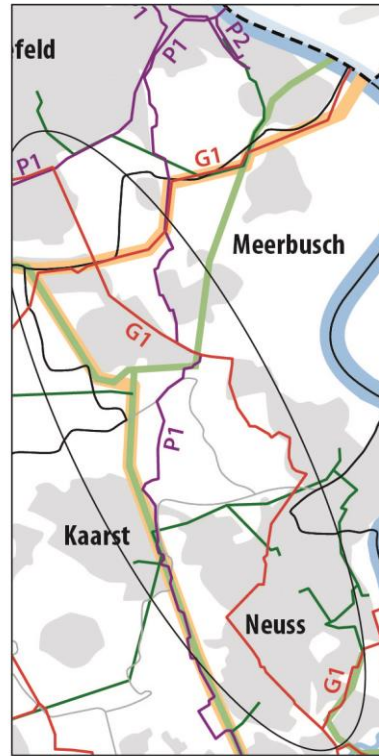
Des Weiteren wird die Darstellung der Gasversorgungsfernleitungen im Süden Krefelds an den Bestand angepasst und eine bestehende Erdgasleitung (rote Linie) neu dargestellt. Aufgrund von Stellungnahmen im Rahmen des Beteiligungsverfahrens wurde die Darstellung der Gasversorgungsleitungen in Beikarte 5B überprüft und fehlende Erdgasleitungen ergänzt, sofern diese von überörtlicher und regionalplanerischer Bedeutung sind.

Ä3BT-Beikarte-5B-KÜ-Kaarst-Neuss-Meerbusch Nr.01

bisherige Darstellung*



neue Darstellung**



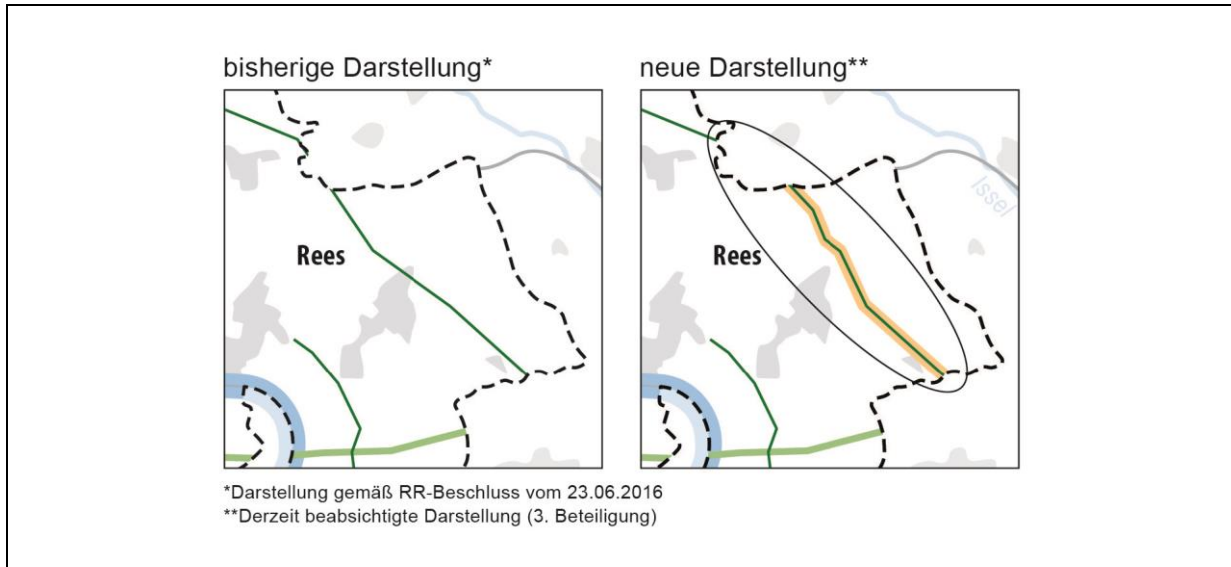
*Darstellung gemäß RR-Beschluss vom 23.06.2016

**Derzeit beabsichtigte Darstellung (3. Beteiligung)

Begründung:

In der Beikarte 5B wird die Erdgasleitung G1 zwischen Neuss und Krefeld neu dargestellt. Hierbei handelt es sich um eine Anpassung an den Bestand. Aufgrund von Stellungnahmen im Rahmen des Beteiligungsverfahrens wurde die Darstellung der Gasversorgungsleitungen in Beikarte 5B überprüft und fehlende Erdgasleitungen ergänzt, sofern diese von überörtlicher und regionalplanerischer Bedeutung sind.

Ä3BT-Beikarte-5B Rees Nr.01



Begründung:

Verlauf und Darstellung der Hochspannungsfernleitung nordöstlich von Rees werden an den aktuellen Planungsstand angepasst. Die die 380-kV-Leitung (EnLAG Vorhaben 13, Niederrhein/Wesel – Landesgrenze NL, Doetinchem - hier: Abschnitt A: Wesel - Punkt Wittenhorst) ist einschließlich geändertem Verlauf planfestgestellt.