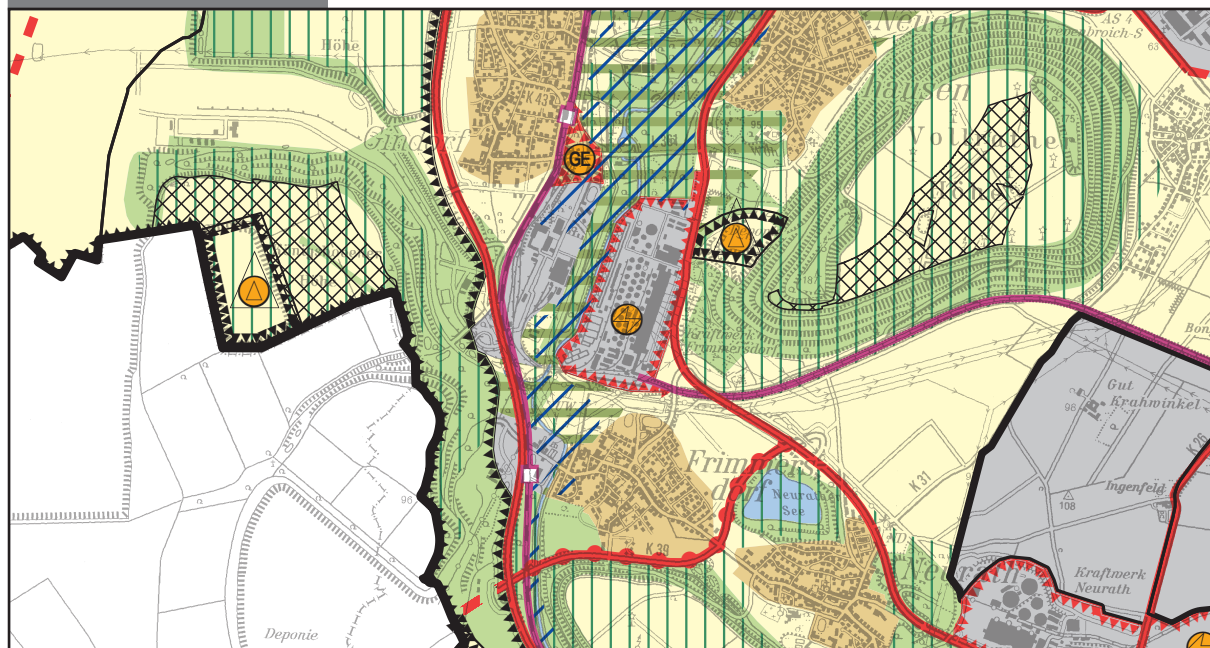


5. Änderung des Regionalplans Düsseldorf (RPD) im Gebiet der Stadt Grevenbroich und der Gemeinde Rommerskirchen (Kraftwerksfolgenutzung und Siedlungsraumentwicklung)

ENTWURF (Erarbeitungsbeschluss)

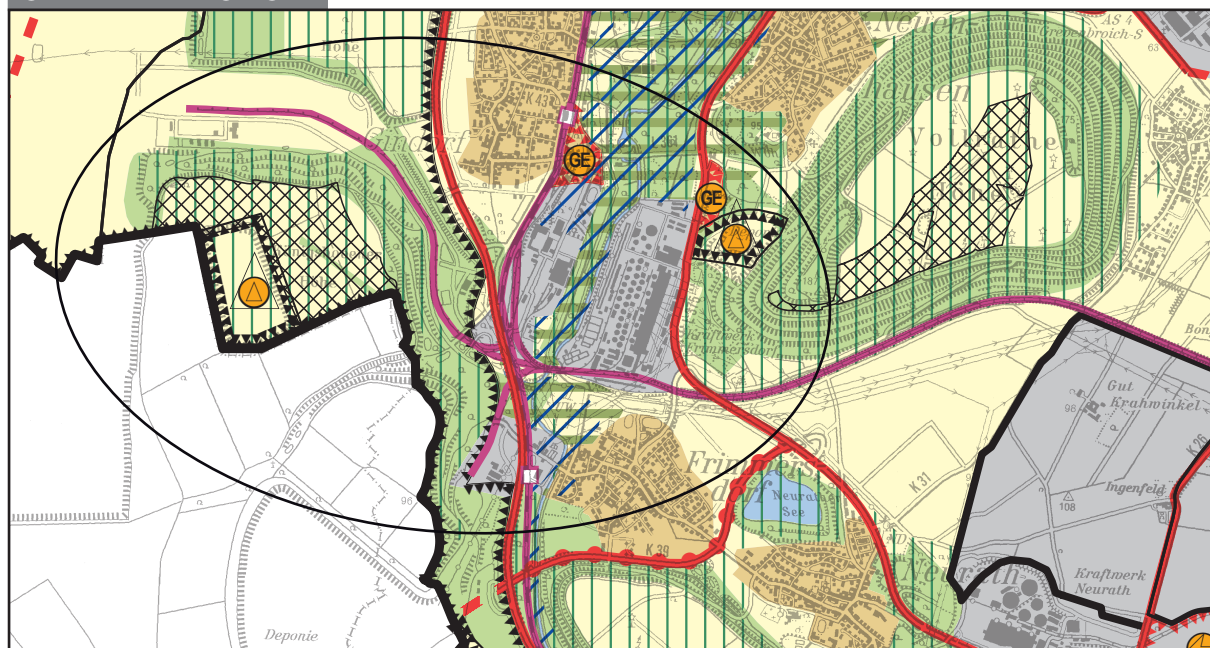
Stand: Oktober 2020

bisherige Festlegungen



Auszug aus den zeichnerischen Festlegungen des Regionalplans Düsseldorf (RPD)

geänderte Festlegungen



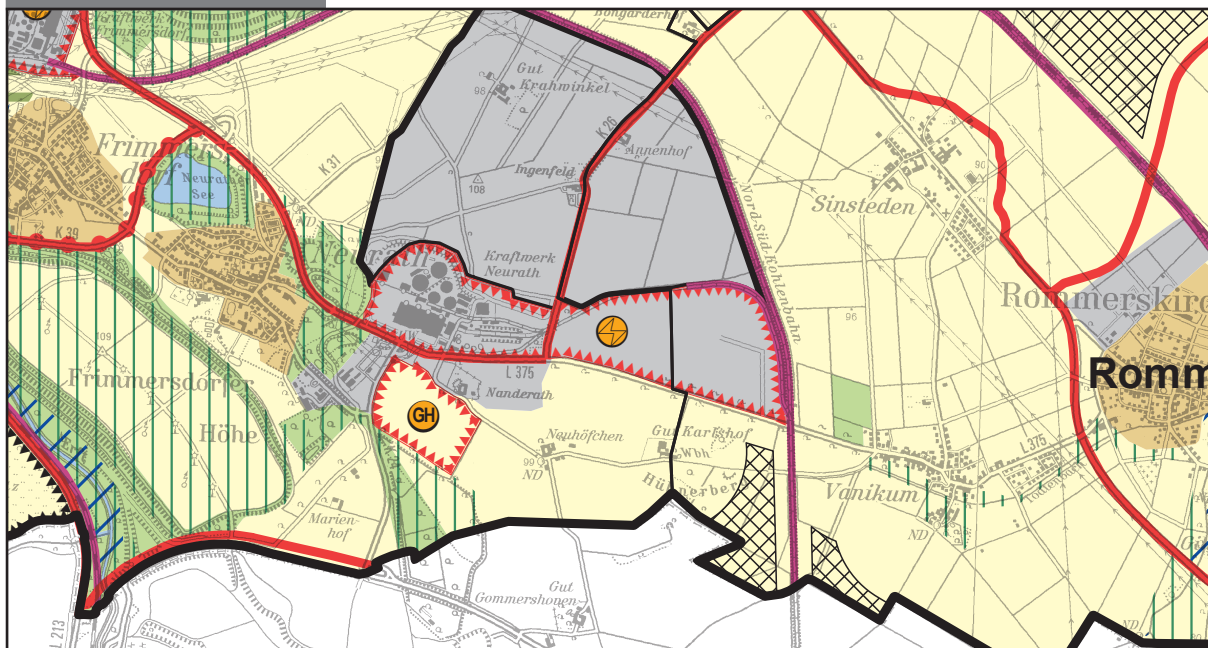
Auszug aus den zeichnerischen Festlegungen des Regionalplans Düsseldorf (RPD) in der Fassung mit den geplanten Änderungen

5. Änderung des Regionalplans Düsseldorf (RPD) im Gebiet der Stadt Grevenbroich und der Gemeinde Rommerskirchen (Kraftwerksfolgenutzung und Siedlungsraumentwicklung)

ENTWURF (Erarbeitungsbeschluss)

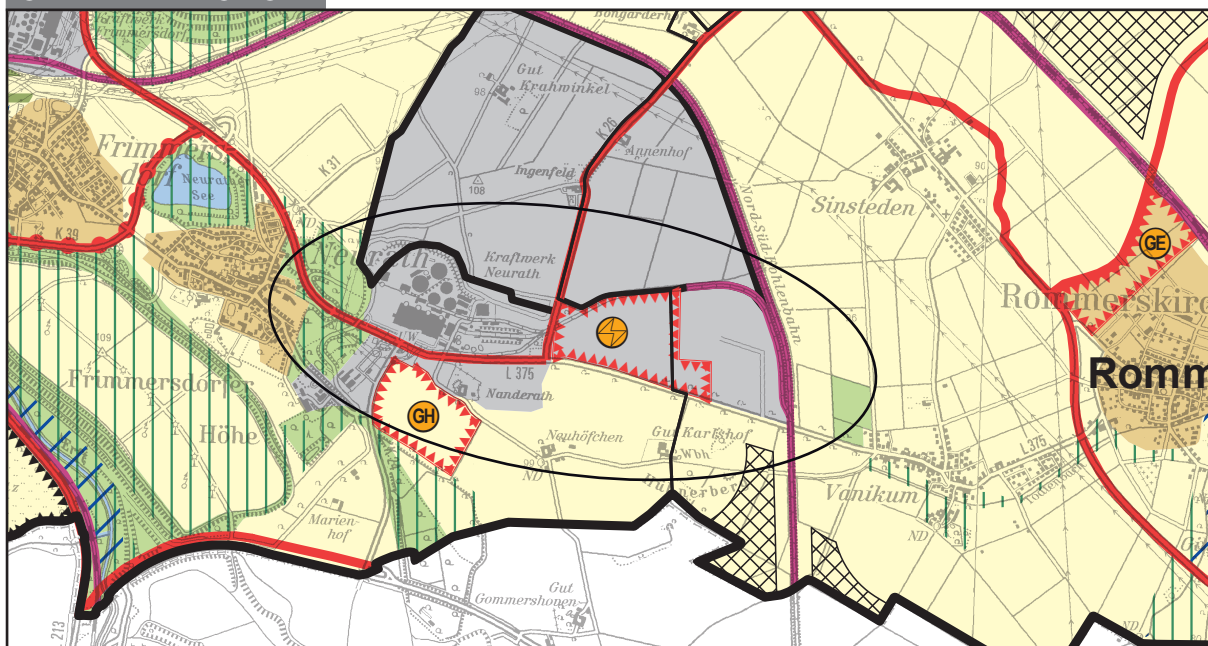
Stand: Oktober 2020

bisherige Festlegungen



Auszug aus den zeichnerischen Festlegungen des Regionalplans Düsseldorf (RPD)

geänderte Festlegungen



Auszug aus den zeichnerischen Festlegungen des Regionalplans Düsseldorf (RPD) in der Fassung mit den geplanten Änderungen

5. Änderung des Regionalplans Düsseldorf (RPD) im Gebiet der Stadt Grevenbroich und der Gemeinde Rommerskirchen (Kraftwerksfolgenutzung und Siedlungsraumentwicklung)

ENTWURF (Erarbeitungsbeschluss)

Stand: Oktober 2020

bisherige Festlegungen



Auszug aus den zeichnerischen Festlegungen des Regionalplans Düsseldorf (RPD)

geänderte Festlegungen













Auszug aus den zeichnerischen Festlegungen des Regionalplans Düsseldorf (RPD) in der Fassung mit den geplanten Änderungen

Legende¹ (Auszug)

1. entspricht auszugsweise der Anlage 3 (Planzeichenverzeichnis der Regionalpläne) zur Verordnung zur Durchführung des Landesplanungsgesetzes (Landesplanungsgesetz DVO – LPIG DVO) vom 8. Juni 2010 (GV. NRW. 2010 S. 334), soweit nicht anders gekennzeichnet



3. Ergänzungen gemäß § 35 Absatz 4 der LPIG DVO

1. Siedlungsraum












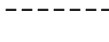



-  a) Allgemeine Siedlungsbereiche (ASB)
-  b) ASB für zweckgebundene Nutzungen, u.a.:
 -  ba) Ferieneinrichtungen und Freizeitanlagen
 -  bb) ASB für Gewerbe³
 -  bc) Zweckbindung gemäß textlichen Zielen³
-  c) Bereiche für gewerbliche und industrielle Nutzungen (GIB), u.a.:
 -  ca) Abfallbehandlungsanlagen
-  d) GIB für flächenintensive Großvorhaben
-  e) GIB für zweckgebundene Nutzungen, u.a.:
 -  eb) Standorte des kombinierten Güterverkehrs
 -  ec) Kraftwerke und einschlägige Nebenbetriebe
 -  ed) Zweckbindung gemäß textlichen Zielen³

2. Freiraum




-  a) Allgemeine Freiraum- und Agrarbereiche
-  b) Waldbereiche
-  c) Oberflächengewässer
- d) Freiraumfunktionen
 -  da) Schutz der Natur
 -  db) Schutz der Landschaft und landschaftsorientierte Erholung
 -  dc) Regionale Grünzüge
 -  dd) Grundwasser- und Gewässerschutz
 -  de) Überschwemmungsbereiche
- e) Freiraumbereiche für zweckgebundene Nutzungen
 -  ea) Aufschüttungen und Ablagerungen, u.a.:
 -  ea-1) Abfalldeponien
 -  eb) Sicherung und Abbau oberflächennaher Bodenschätze
 -  ec) Sonstige Zweckbindungen, u.a.:
 -  ec-1) Abwasserbehandlungs- und -reinigungsanlagen
 -  ec-2) Gewächshausanlagen³
 -  ec-3) Ruhehäfen³
 -  ec-4) Zweckbindung gemäß textlichen Zielen³

-  ed) Windenergiebereiche
-  ee) Windenergievorbehaltsbereiche³

3. Verkehrsinfrastruktur

- a) Straßen unter Angabe der Anschlussstellen
 - aa) Straßen für den vorwiegend großräumigen Verkehr
 -  aa-1) Bestand, Bedarfsplanmaßnahmen
 - ab) Straßen für den vorwiegend überregionalen und regionalen Verkehr
 -  ab-1) Bestand, Bedarfsplanmaßnahmen
 -  ab-2) Bedarfsplanmaßnahmen ohne räumliche Festlegung
 - ac) Sonstige regionalplanerisch bedeutsame Straßen (Bestand und Planung)
 -  ac) Sonstige regionalplanerisch bedeutsame Straßen (Bestand und Planung)
- b) Schienenwege unter Angabe der Haltepunkte und Betriebsflächen
 - ba) Schienenwege für den Hochgeschwindigkeitsverkehr und sonstigen großräumigen Verkehr
 -  ba-1) Bestand, Bedarfsplanmaßnahmen
 -  ba-2) Bedarfsplanmaßnahmen ohne räumliche Festlegung
 - bb) Schienenwege für den überregionalen und regionalen Verkehr
 -  bb-1) Bestand, Bedarfsplanmaßnahmen
 -  bb-2) Bedarfsplanmaßnahmen ohne räumliche Festlegung
- c) Wasserstrassen unter Angabe der Güterumschlagshäfen
 -  c) Wasserstrassen unter Angabe der Güterumschlagshäfen
- d) Flugplätze
 -  d) Flugplätze
 -  dc) Flughäfen/-plätze für den zivilen Luftverkehr³
- f) Lärmschutzbereiche gemäß Fluglärmschutzverordnungen³
 -  fa) Tagschutzzone 1
 -  fb) Tagschutzzone 2
 -  fc) Nachtschutzzone
 -  g) Erweiterte Lärmschutzzonen³

Informelle Grenzsignaturen

-  a) Planungsregion Düsseldorf
-  b) Kreisgrenze
-  c) Gemeindegrenze