

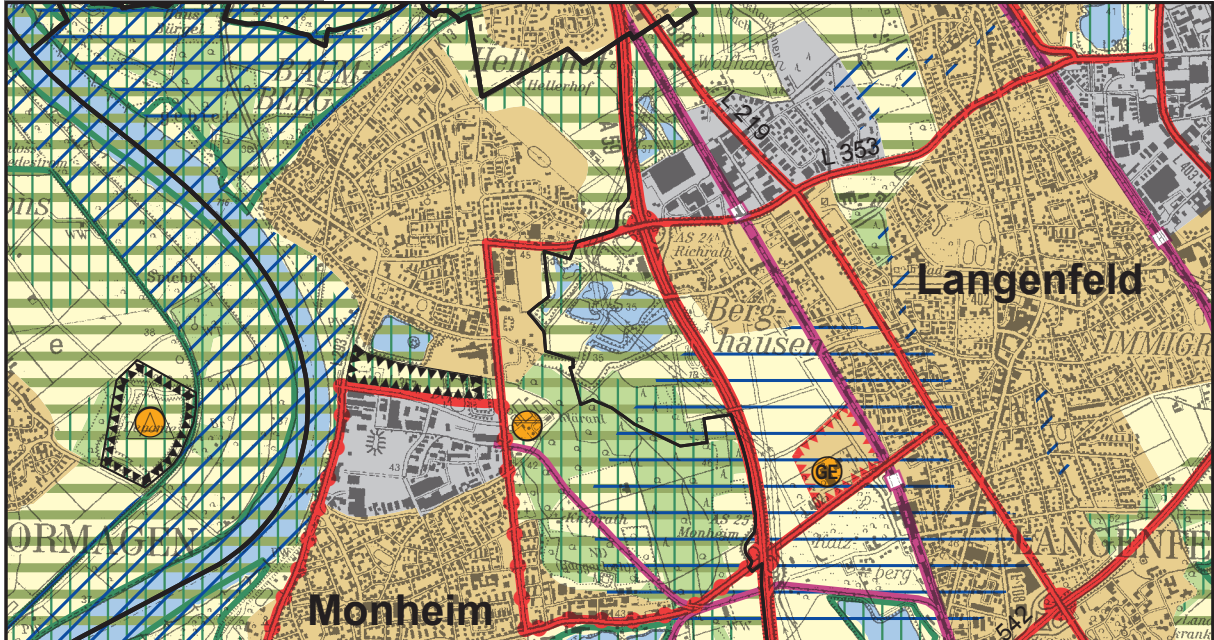
# 6. Änderung des Regionalplans Düsseldorf (RPD) im Gebiet der Stadt Langenfeld (Darstellung eines ASB-Z)

# Anlage 1

## ENTWURF (Erarbeitungsbeschluss)

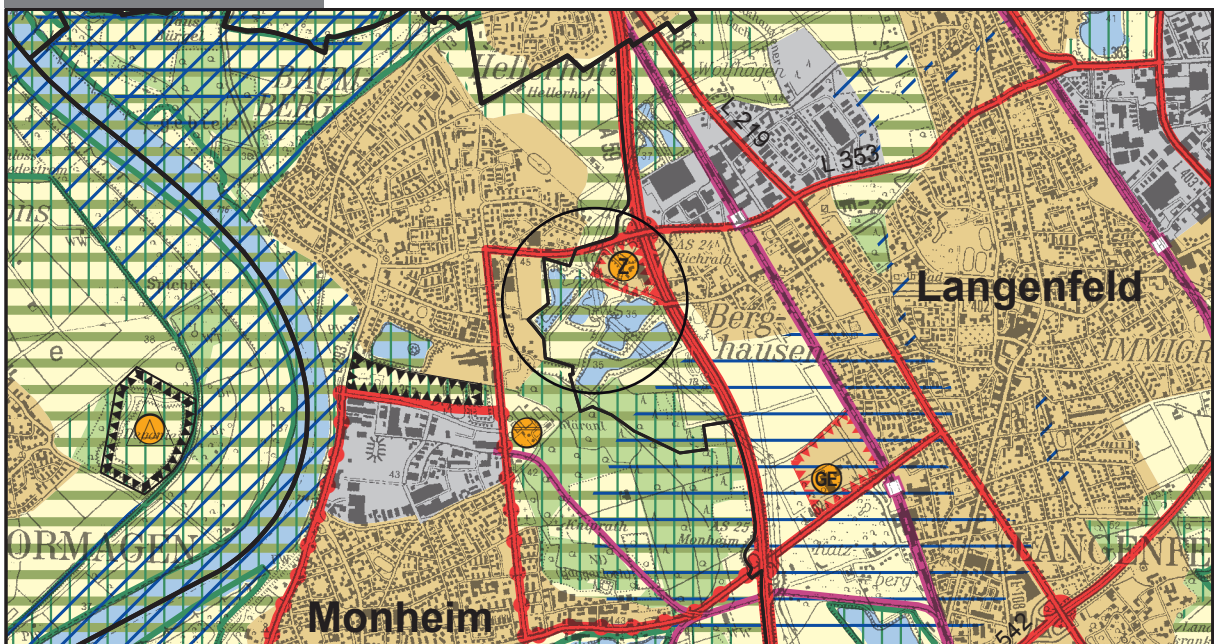
Stand: Mai 2020






bisherige Darstellung:



(Auszug aus der zeichnerischen Darstellung des Regionalplans Düsseldorf (RPD))

geänderte Darstellung:



- |   |   |  |  |
|---|---|--|--|
|  | ASB für zweckgebundene Nutzungen, u.a.: |  | Allgemeine Freiraum- und Agrarbereiche |
|  | Zweckbindung gemäß textlichen Zielen    |  | Oberflächengewässer                    |
|  | Regionale Grünzüge                      |  |  |